


Regionalplan Regensburg (11)





**Karte2
Siedlung und Versorgung**

Tektor Windenergie
Entwurf vom 14. Juni 2024

Ziele und Grundsätze der Raumordnung und Landesplanung

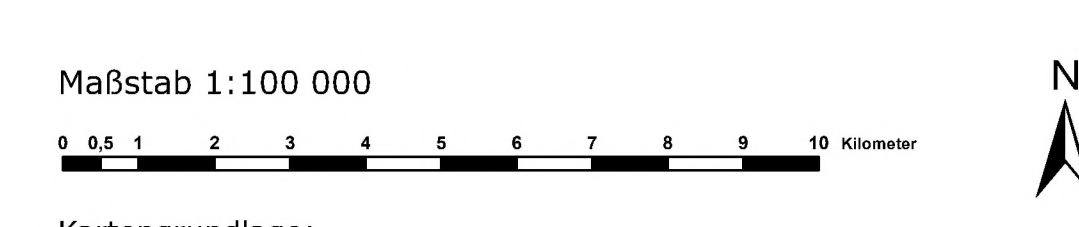
Zeichnerisch verbindliche Darstellung
 **CHA 1** Vorranggebiet für Windenergie mit Kennzeichnung

Nachrichtliche Wiedergabe staatlicher Planungsziele

-  Regionsgrenze
-  Regierungsbezirksgrenze
-  Grenze Landkreis und kreisfreie Stadt
-  Gemeindegrenze

Regionaler Planungsverband Regensburg
Neumarkt i.d.OPf., XX.XX.XXXX

Landrat Willibald Gallier
Verbandsvorsitzender



Kartengrundlagen:
Geobasisdaten: © Bayerische Vermessungsverwaltung
(<http://www.geodaten.bayern.de>)
 Bearbeiter: Regensbeauftragter für die Region Regensburg
bei der Regierung der Oberpfalz
 Kartographie: Regierung der Oberpfalz, Technisches Büro
 Herausgeber: Regionaler Planungsverband Regensburg

