

380-kV-Freileitung Altheim - Matzenhof
 Teilabschnitt 2: 380-kV Ltg. Adlkofen - Matzenhof (B152)

Landschaftspflegerischer Begleitplan
 Maßnahmenplan
 Mast Nr. 121 (B116) - Mast Nr. 2
2. Deckblatt, Neubearbeitung

Kurzlegende: (ausführliche Legende siehe gesondertes Blatt Anlage 12.2.2, Blatt 58)

- geplante 380-kV-Leitung —
- Abspannmast / Tragmast □
- Schutzstreifen /-bereich ---
- Rückbau best. Leitung -x-x-
- Schutzstreifen Bestand ---
- Arbeitsstreifen / BE-Flächen ---
- Zufahrten ---
- Gemarkungsgrenzen ---
- Gemeindegrenzen ---
- Landkreisgrenzen ---
- Flurgrenzen ---
- Topographie ---
- Grenze Untersuchungsraum ---
- Biotope der amtl. Biotopkartierung Bayern mit Nr. ---
- Flächen, geschützt nach §30 BNatSchG bzw. Art. 23(1) BayNatSchG ---
- Deckblatt geändert ---
- 2. Deckblatt, neuer Stand ---

© Bayerische Vermessungsverwaltung, Geobasisdaten (Darstellung der Flurkarte als Eigentumsnachweis nicht geeignet; www.geodaten.bayern.de)

Planfeststellungsunterlage

Aufgestellt:
 Bayern
 Tennet TSO GmbH
 i.V. gez. Thomas Ehrhardt-Unglaub

	Multitab	Einheit		
	1:2.500	Meter		
	Datum	Name		
	Bearb. März 2023	TH		
	Gepr. März 2023	SBCh		
	Gez. März 2023	HG		
Zust.	Änderung	Datum	Name	Urspr.
	2. Deckblatt	31.03.2024	THHG	

D:\02068\p102_Daten_DAO\02-2024\A040_02_12.2.2_D02_20068_LBP_Mass_Blatt-16.dwg - Blatt1
 M: 20. März 2024 - 8:31

380-kV-Freileitung Altheim - Matzenhof
Teilabschnitt 2: 380-kV Ltg. Adlkofen - Matzenhof (B152)

Landschaftspflegerischer Begleitplan Maßnahmenplan Mast Nr. 2 - Mast Nr. 3

2. Deckblatt, Neubearbeitung

Kurzlegende: (ausführliche Legende siehe gesondertes Blatt Anlage 12.2.2, Blatt 58)

geplante 380-kV-Leitung		Flurgrenzen	
Abspannmast / Tragmast		Topographie	
Schutzstreifen /-bereich		Grenze Untersuchungsraum	
Rückbau best. Leitung		Biotop der amt. Biotopkartierung Bayern mit Nr.	
Schutzstreifen Bestand		Flächen, geschützt nach §30 BNatSchG bzw. Art. 23(1) BayNatSchG	
Arbeitsstreifen / BE-Flächen		Deckblatt geändert	
Zufahrten		2. Deckblatt, neuer Stand	
Gemarkungsgrenzen			
Gemeindegrenzen			
Landkreisgrenzen			

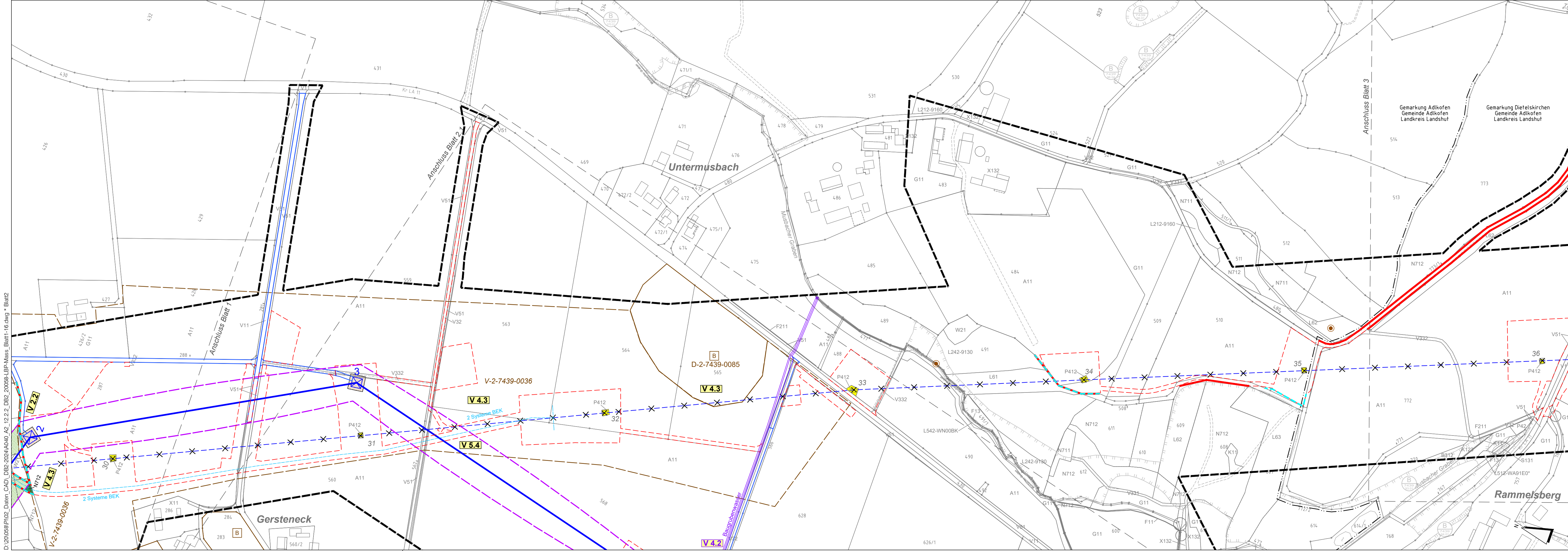
© Bayerische Vermessungsverwaltung, Geobasisdaten
(Darstellung der Flurkarte als Eigentumsnachweis nicht geeignet; www.geodaten.bayern.de)

Planfeststellungsunterlage

Aufgestellt:
Bayreuth
TenneT TSO GmbH
i.V. gez. Thomas Ehrhardt-Unglaub i.V. gez. Dirk Daßler

	Maßstab	Einheit
	1:2.500	Meter
Gesellschaft für Landschaftsplanung mbH Kornhuberstraße 11 · 83344 Freising · Germany Tel. +49 89 30 880 800 · Fax +49 89 30 880 44 33 zentrale@schober-land.de · www.schober-land.de	Datum	Name
	Bearb. März 2023	TH
	Gepr. März 2023	SSch
	Gez. März 2023	HG

2. Deckblatt	31.03.2024 TH:HG
Zust.	Änderung Datum Name Urspr.:



D:\20068\PI02_Daten_CAD\DB2-2024\A040_A2_12.2.2_DB2_20068-LBP-Mass_Blatt1-16.dwg - Blatt2
Mi. 20. März 2024 - 8:53

Mast 3

Mast 1004

Mast 1005

Mast 1006



380-kV-Freileitung Altheim - Matzenhof
Teilabschnitt 2: 380-kV Ltg. Adlkofen - Matzenhof (B152)

Landschaftspflegerischer Begleitplan Maßnahmenplan

Mast Nr. 3 - Mast Nr. 1006

2. Deckblatt, Neubearbeitung

Kurzlegende: (ausführliche Legende siehe gesondertes Blatt Anlage 12.2.2, Blatt 58)

geplante 380-kV-Leitung		Flurgrenzen	
Abspannmast / Tragmast		Topographie	
Schutzstreifen /-bereich		Grenze Untersuchungsraum	
Rückbau best. Leitung		Biotope der amtli. Biotopkartierung Bayern mit Nr.	
Schutzstreifen Bestand		Flächen, geschützt nach §30 BNatSchG bzw. Art. 23(1) BayNatSchG	
Arbeitsstreifen / BE-Flächen		Deckblatt geändert	
Zufahrten		2. Deckblatt, neuer Stand	
Gemarkungsgrenzen			
Gemeindegrenzen			
Landkreisgrenzen			

© Bayerische Vermessungsverwaltung, Geobasisdaten
(Darstellung der Flurkarte als Eigentumsnachweis nicht geeignet; www.geodaten.bayern.de)

Planfeststellungsunterlage

Aufgestellt :
Bayreuth
TenneT TSO GmbH

i.V. gez. Thomas Ehrhardt-Unglaub i.V. gez. Dirk Daßler

Dr. Schober
Gesellschaft für Landschaftsplanung mbH
Kammerhof 6 · 83354 Freising · Germany
Tel: +49 (0) 89 3021-3020 · Fax: +49 (0) 89 3021-3021
mailto:info@schober-landsch.de www.schober-landsch.de

Maßstab
1:2.500

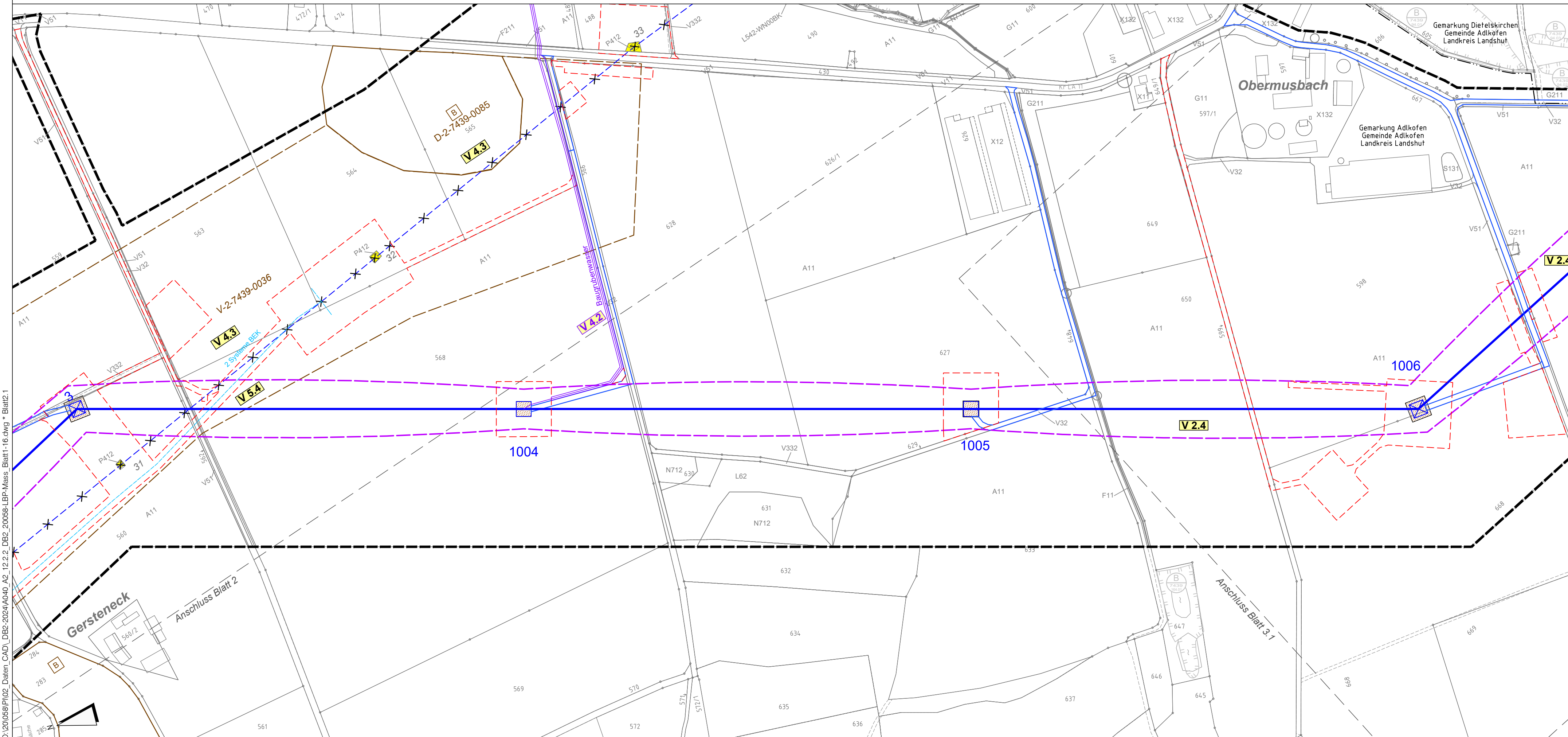
Einheit
Meter

	Datum	Name
Bearb.	März 2023	TH
Gepr.	März 2023	SSch
Gez.	März 2023	HG

Tennet
Taking power further

Zust.	Änderung	Datum	Name	Urspr.:
2. Deckblatt		31.03.2024	TH, HG	

D:\20\058\PI\02_Daten_CAD\12.2.2_D82_20058-LBP-Mass_Blatt1-16.dwg * Blatt2.1
Mi, 20. März 2024 - 8:48





380-kV-Freileitung Altheim - Matzenhof
Teilabschnitt 2: 380-kV Ltg. Adlkofen - Matzenhof (B152)

Landschaftspflegerischer Begleitplan Maßnahmenplan

Rückbau-Mast Nr. 36 - Rückbau-Mast Nr. 42

2. Deckblatt, Neubearbeitung

Kurzlegende: (ausführliche Legende siehe gesondertes Blatt Anlage 12.2.2, Blatt 58)

geplante 380-kV-Leitung		Flurgrenzen	
Abspannmast / Tragmast		Topographie	
Schutzstreifen /-bereich		Grenze Untersuchungsraum	
Rückbau best. Leitung		Biotop der amt. Biotopkartierung Bayern mit Nr.	
Schutzstreifen Bestand		Flächen, geschützt nach §30 BNatSchG bzw. Art. 23(1) BayNatSchG	
Arbeitsstreifen / BE-Flächen		Deckblatt geändert	
Zufahrten		2. Deckblatt, neuer Stand	
Gemarkungsgrenzen			
Gemeindegrenzen			
Landkreisgrenzen			

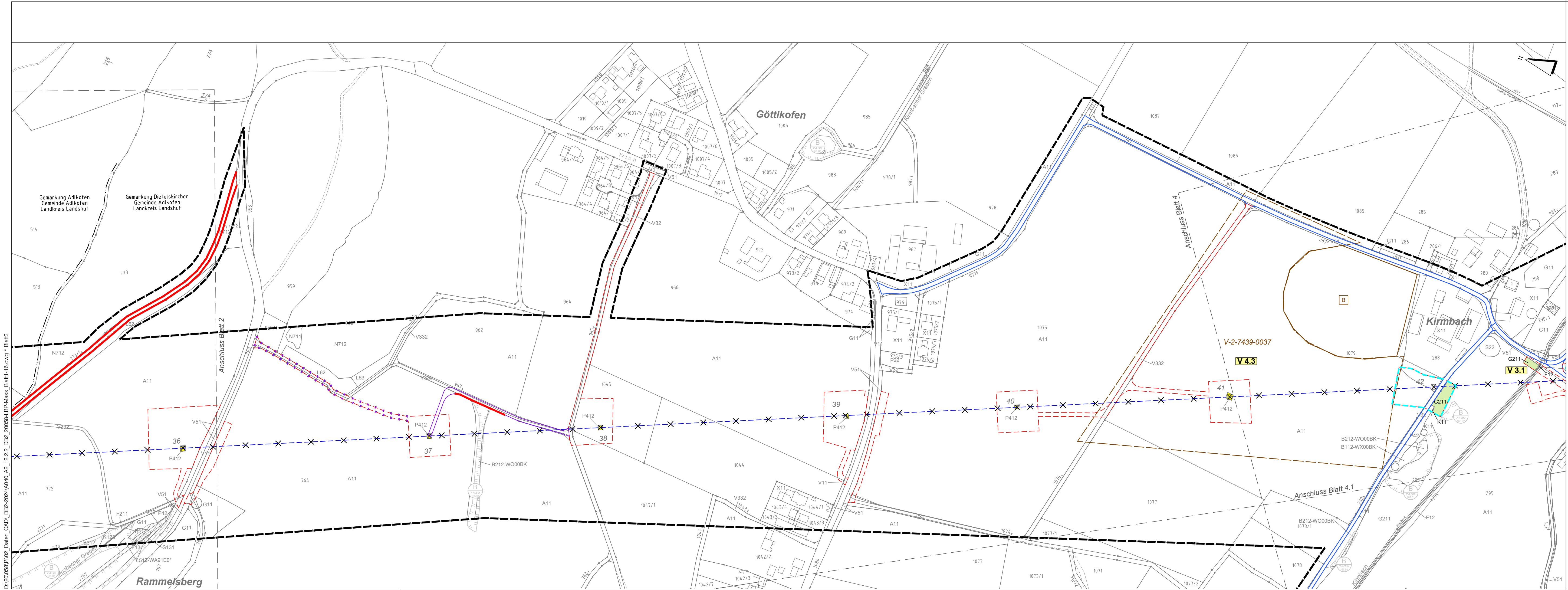
© Bayerische Vermessungsverwaltung, Geobasisdaten
(Darstellung der Flurkarte als Eigentumsnachweis nicht geeignet; www.geodaten.bayern.de)

Planfeststellungsunterlage

Aufgestellt:
Bayreuth
TenneT TSO GmbH
i.V. gez. Thomas Ehrhardt-Unglaub i.V. gez. Dirk Daßler

	Maßstab	Einheit
	1:2.500	Meter
	Datum	Name
Bearb.	März 2023	TH
Gepr.	März 2023	SSch
Gez.	März 2023	HG

Zust.	2. Deckblatt
Änderung	31.03.2024
Datum	TH, HG
Name	Urspr.:



D:\20068\PI02_Daten_CAD\DB2-2024\A0-0_A2_12.2.2_DB2_20068-LBP-Mass_Blatt 1-6.dwg - Blatt3
 Mi 20. März 2024 - 8:53



380-kV-Freileitung Altheim - Matzenhof
Teilabschnitt 2: 380-kV Ltg. Adlkofen - Matzenhof (B152)

Landschaftspflegerischer Begleitplan Maßnahmenplan

Mast Nr. 1014 - Mast Nr. 15

2. Deckblatt, Neubearbeitung

Kurzlegende: (ausführliche Legende siehe gesondertes Blatt Anlage 12.2.2, Blatt 58)

geplante 380-kV-Leitung		Flurgrenzen	
Abspannmast / Tragmast		Topographie	
Schutzstreifen /-bereich		Grenze Untersuchungsraum	
Rückbau best. Leitung		Biotope der amt. Biotopkartierung Bayern mit Nr.	
Schutzstreifen Bestand		Flächen, geschützt nach §30 BNatSchG bzw. Art. 23(1) BayNatSchG	
Arbeitsstreifen / BE-Flächen		Deckblatt geändert	
Zufahrten		2. Deckblatt, neuer Stand	
Gemarkungsgrenzen			
Gemeindegrenzen			
Landkreisgrenzen			

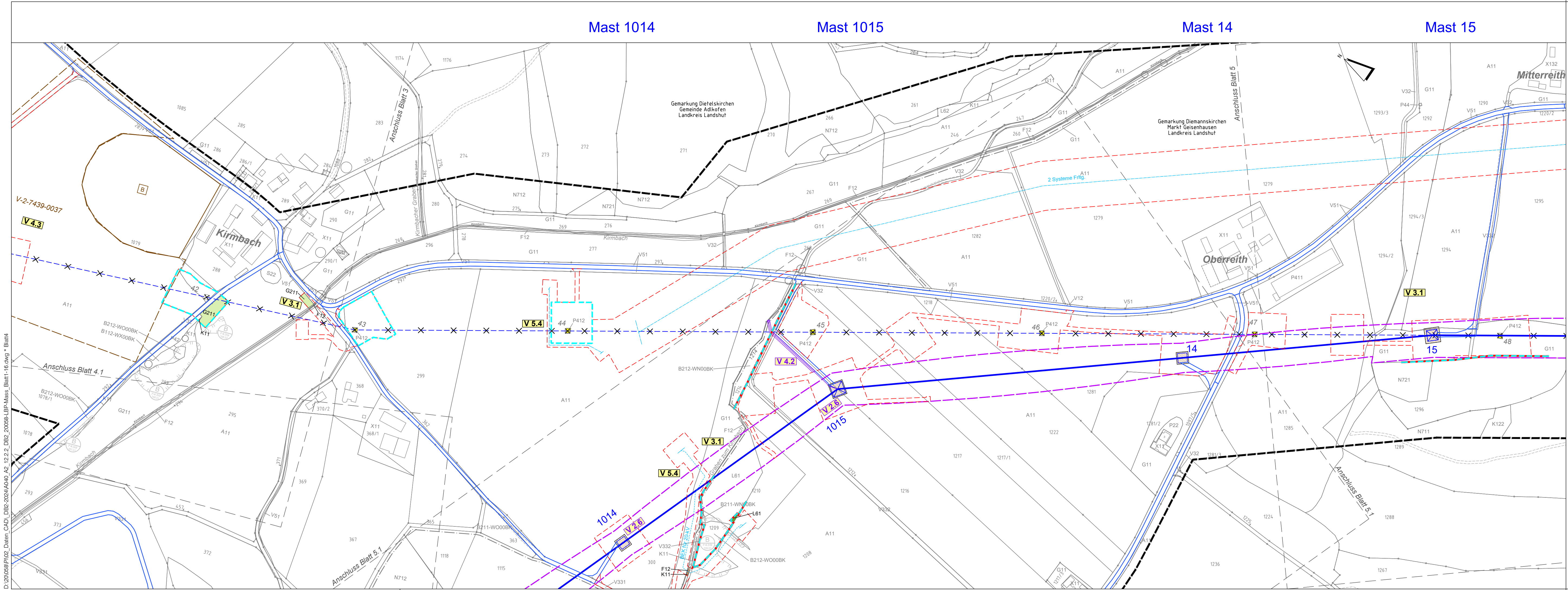
© Bayerische Vermessungsverwaltung, Geobasisdaten
(Darstellung der Flurkarte als Eigentumsnachweis nicht geeignet; www.geodaten.bayern.de)

Planfeststellungsunterlage

Aufgestellt:
Bayreuth
TenneT TSO GmbH
i.V. gez. Thomas Ehrhardt-Unglaub i.V. gez. Dirk Daßler

	Maßstab	Einheit
	1:2.500	Meter
	Datum	Name
Bearb.	März 2023	TH
Gepr.	März 2023	SSch
Gez.	März 2023	HG

Zust.	Änderung
2. Deckblatt	31.03.2024 TH/HG
Datum	Name
Urspr.:	



D:\20066\PI02_Daten_CAD\DB2-2024\K040_A2_12.2.2_DB2_20066-LBP-Mass_Blatt 4-6.dwg - Blatt 4
 Mi, 20. März 2024 - 8:53

Mast 1009

Mast 1010

Mast 1011

Mast 1012

Mast 1013



380-kV-Freileitung Altheim - Matzenhof
Teilabschnitt 2: 380-kV Ltg. Adlkofen - Matzenhof (B152)

Landschaftspflegerischer Begleitplan Maßnahmenplan

Mast Nr. 1009 - Mast Nr. 1013

2. Deckblatt, Neubearbeitung

Kurzlegende: (ausführliche Legende siehe gesondertes Blatt Anlage 12.2.2, Blatt 58)

geplante 380-kV-Leitung		Flurgrenzen	
Abspannmast / Tragmast		Topographie	
Schutzstreifen /-bereich		Grenze Untersuchungsraum	
Rückbau best. Leitung		Biotope der amtli. Biotopkartierung Bayern mit Nr.	
Schutzstreifen Bestand		Flächen, geschützt nach §30 BNatSchG bzw. Art. 23(1) BayNatSchG	
Arbeitsstreifen / BE-Flächen		Deckblatt geändert	
Zufahrten		2. Deckblatt, neuer Stand	
Gemarkungsgrenzen			
Gemeindegrenzen			
Landkreisgrenzen			

© Bayerische Vermessungsverwaltung, Geobasisdaten
(Darstellung der Flurkarte als Eigentumsnachweis nicht geeignet; www.geodaten.bayern.de)

Planfeststellungsunterlage

Aufgestellt :
Bayreuth
TenneT TSO GmbH

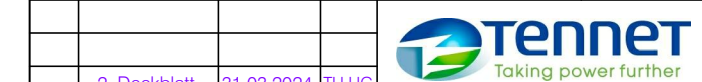
i.V. gez. Thomas Ehrhardt-Unglaub i.V. gez. Dirk Daßler



Maßstab
1:2.500

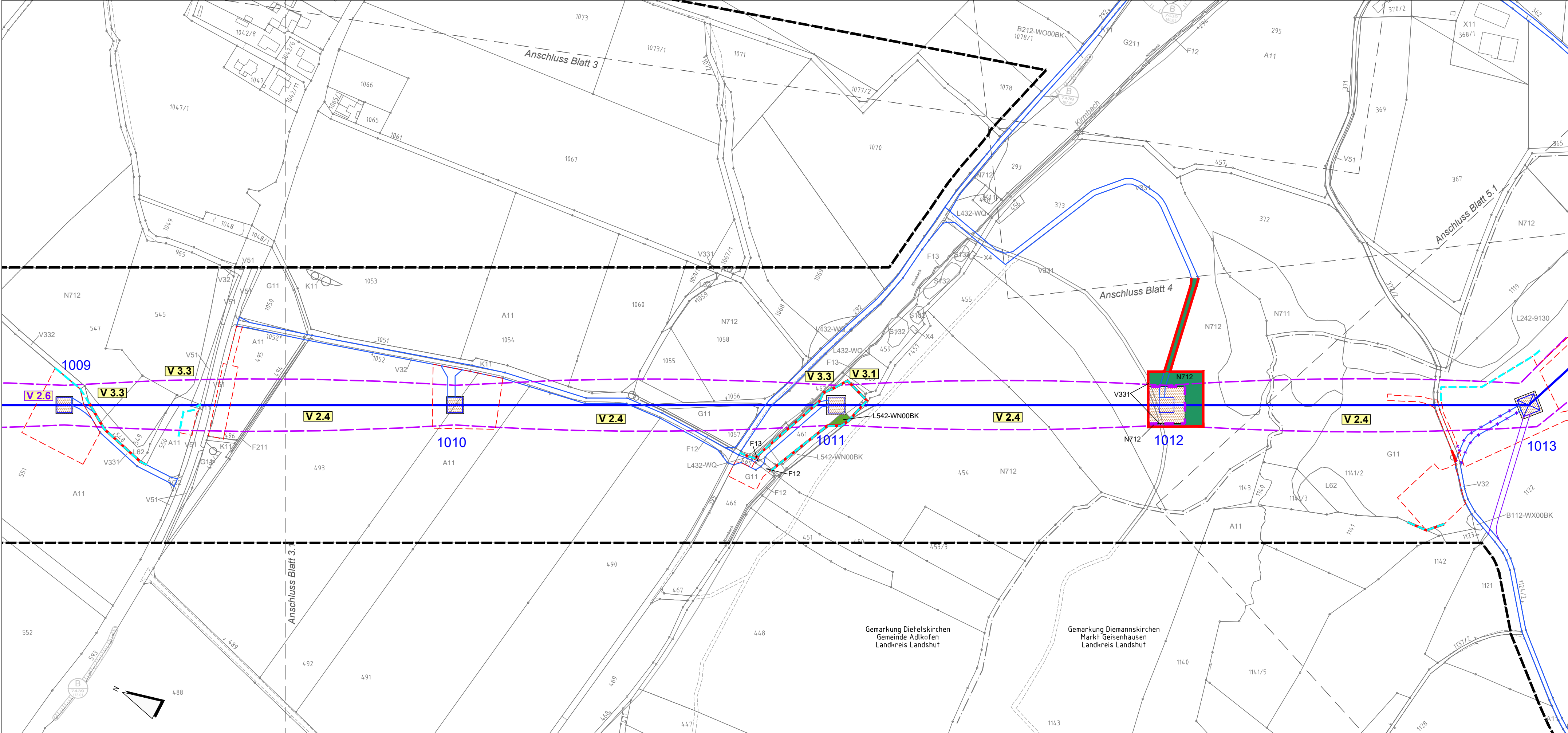
Einheit
Meter

	Datum	Name
Bearb.	März 2023	TH
Gepr.	März 2023	SSch
Gez.	März 2023	HG



Zust.	Änderung	Datum	Name	Urspr.:
	2. Deckblatt	31.03.2024	TH, HG	

D:\20\058\PI\02_Daten_CAD\DB2-2024\A040_A2_12.2.2_DB2_20058-LBP-Mass_Blatt1-16.dwg * Blatt4.1
Mi, 20. März 2024 - 8:48





380-kV-Freileitung Altheim - Matzenhof
Teilabschnitt 2: 380-kV Ltg. Adlkofen - Matzenhof (B152)

Landschaftspflegerischer Begleitplan
Maßnahmenplan
Mast Nr. 15 - Mast Nr. 19

2. Deckblatt, Neubearbeitung

Kurzlegende: (ausführliche Legende siehe gesondertes Blatt Anlage 12.2.2, Blatt 58)

- | | | | |
|------------------------------|--|---|--|
| geplante 380-kV-Leitung | | Flurgrenzen | |
| Abspannmast / Tragmast | | Topographie | |
| Schutzstreifen /-bereich | | Grenze Untersuchungsraum | |
| Rückbau best. Leitung | | Biotop der amt. Biotopkartierung Bayern mit Nr. | |
| Schutzstreifen Bestand | | Flächen, geschützt nach §30 BNatSchG bzw. Art. 23(1) BayNatSchG | |
| Arbeitsstreifen / BE-Flächen | | Deckblatt geändert | |
| Zufahrten | | 2. Deckblatt, neuer Stand | |
| Gemarkungsgrenzen | | | |
| Gemeindegrenzen | | | |
| Landkreisgrenzen | | | |

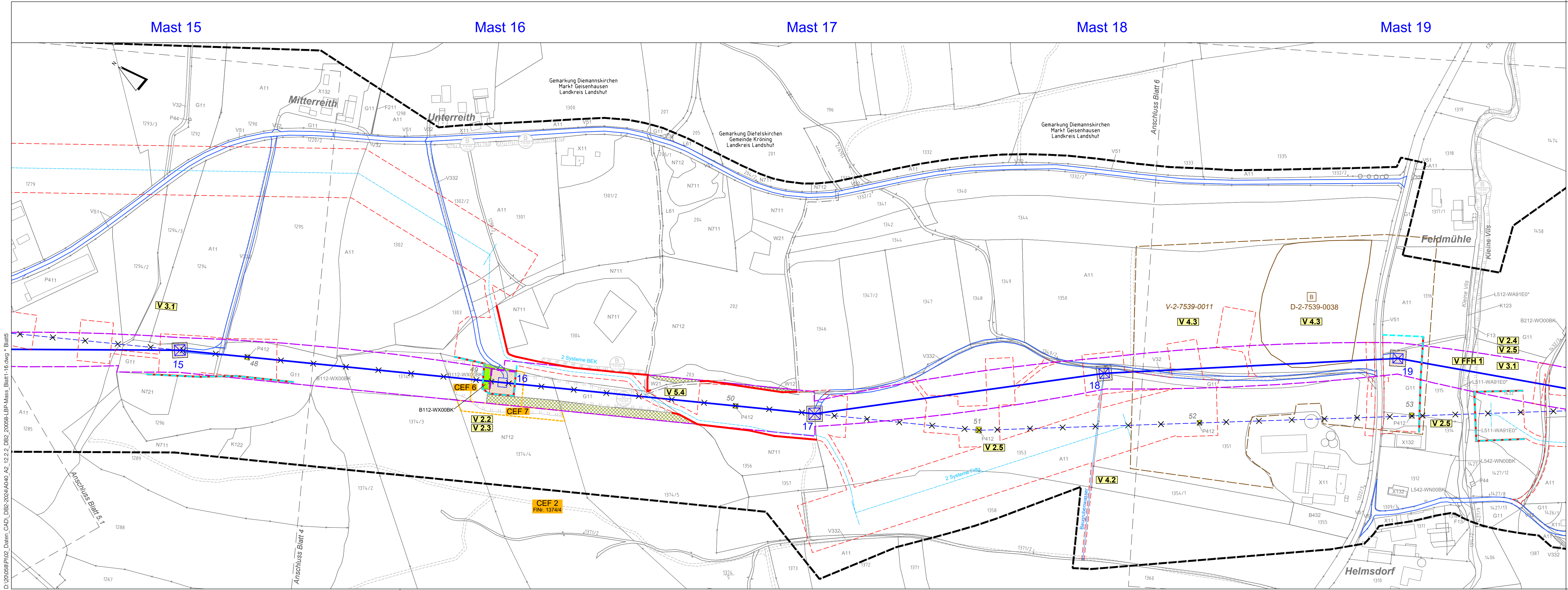
© Bayerische Vermessungsverwaltung, Geobasisdaten
(Darstellung der Flurkarte als Eigentumsnachweis nicht geeignet; www.geodaten.bayern.de)

Planfeststellungsunterlage

Aufgestellt:
Bayreuth
TenneT TSO GmbH
i.V. gez. Thomas Ehrhardt-Unglaub i.V. gez. Dirk Daßler

	Maßstab	Einheit
	1:2.500	Meter
	Datum	Name
Bearb.	März 2023	TH
Gepr.	März 2023	SSch
Gez.	März 2023	HG

2. Deckblatt	31.03.2024 TH, HG
Zust.	Änderung Datum Name Urspr.:



D:\20068\PI02_Daten_CAD\DB2-2024\A0-0_A2_12.2.2_DB2_20068-LBP-Mass_Blatt 1-6.dwg - Blatt 5
Mi. 20. März 2024 - 8:53



380-kV-Freileitung Altheim - Matzenhof
Teilabschnitt 2: 380-kV Ltg. Adlkofen - Matzenhof (B152)

Landschaftspflegerischer Begleitplan Maßnahmenplan

Mast Nr. 1013 - Mast Nr. 14

2. Deckblatt, Neubearbeitung

Kurzlegende: (ausführliche Legende siehe gesondertes Blatt Anlage 12.2.2, Blatt 58)

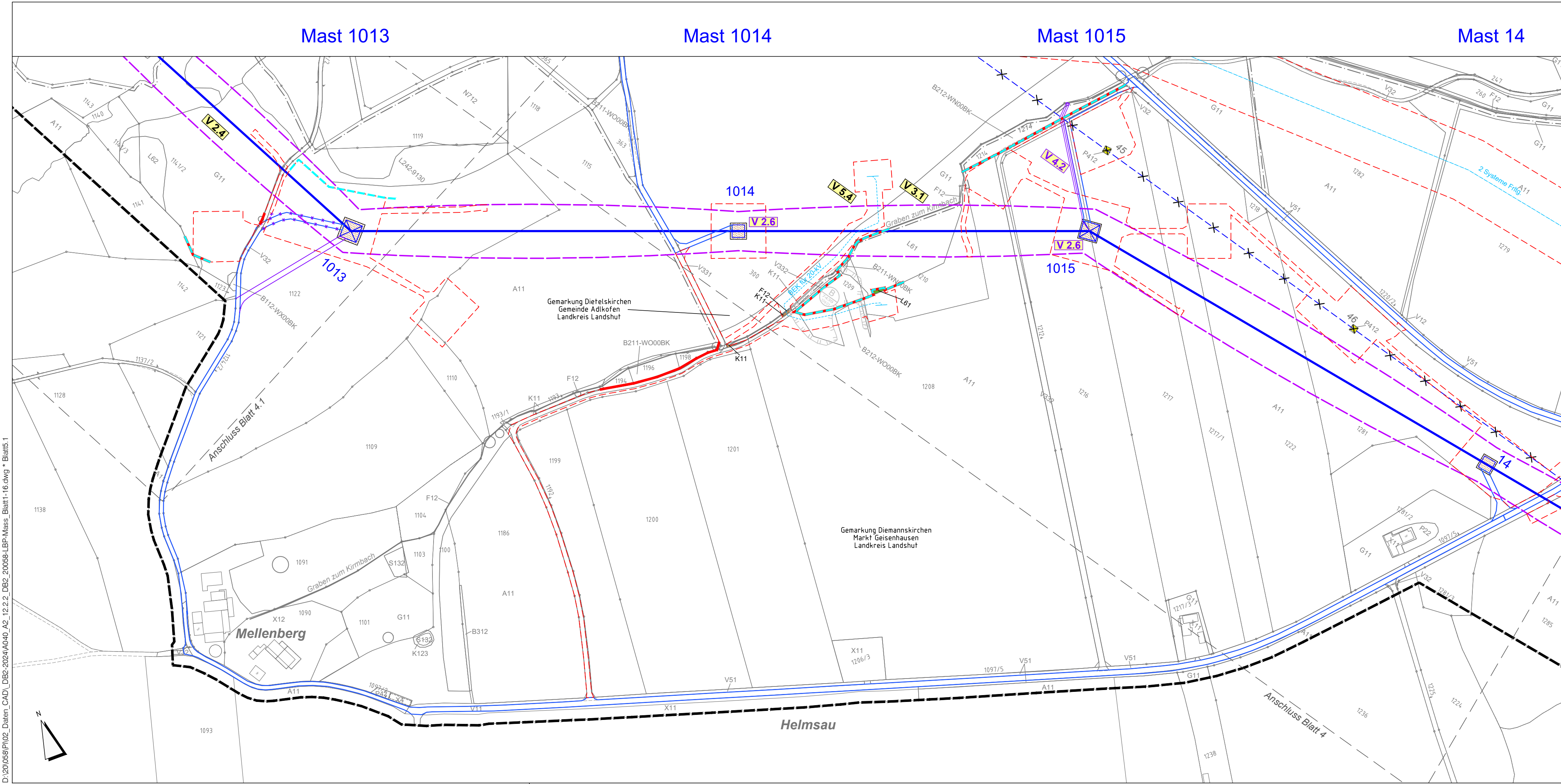
geplante 380-kV-Leitung		Flurgrenzen	
Abspannmast / Tragmast		Topographie	
Schutzstreifen /-bereich		Grenze Untersuchungsraum	
Rückbau best. Leitung		Biotope der amtli. Biotopkartierung Bayern mit Nr.	
Schutzstreifen Bestand		Flächen, geschützt nach §30 BNatSchG bzw. Art. 23(1) BayNatSchG	
Arbeitsstreifen / BE-Flächen		Deckblatt geändert	
Zufahrten		2. Deckblatt, neuer Stand	
Gemarkungsgrenzen			
Gemeindegrenzen			
Landkreisgrenzen			

© Bayerische Vermessungsverwaltung, Geobasisdaten
(Darstellung der Flurkarte als Eigentumsnachweis nicht geeignet; www.geodaten.bayern.de)

Planfeststellungsunterlage

Aufgestellt :
Bayreuth
TenneT TSO GmbH
i.V. gez. Thomas Ehrhardt-Unglaub i.V. gez. Dirk Daßler

	Maßstab	Einheit		
	1:2.500	Meter		
Dr. Schober Gesellschaft für Landschaftsplanung mbH Kammerhof 6 · 83354 Freising · Germany Tel: +49 (0) 89 30233023 · Fax: +49 (0) 89 30233433 Email: info@schober-land.de · www.schober-land.de	Datum	Name		
	Bearb. März 2023	TH		
	Gepr. März 2023	SSch		
	Gez. März 2023	HG		
Zust.	Änderung	Datum	Name	Urspr.:
	2. Deckblatt	31.03.2024	TH, HG	



D:\20\058\PI\02_Daten_CAD\12.2.2_DB2_20058-LBP-Mass_Blatt1-16.dwg * Blatt5.1
Mi, 20. März 2024 - 8:48



380-kV-Freileitung Altheim - Matzenhof
Teilabschnitt 2: 380-kV Ltg. Adlkofen - Matzenhof (B152)

Landschaftspflegerischer Begleitplan Maßnahmenplan Mast Nr. 19 - Mast Nr. 21

2. Deckblatt, Neubearbeitung

Kurzlegende: (ausführliche Legende siehe gesondertes Blatt Anlage 12.2.2, Blatt 58)

geplante 380-kV-Leitung		Flurgrenzen	
Abspannmast / Tragmast		Topographie	
Schutzstreifen -/bereich		Grenze Untersuchungsraum	
Rückbau best. Leitung		Biotope der amtli. Biotopkartierung Bayern mit Nr.	
Schutzstreifen Bestand		Flächen, geschützt nach §30 BNatSchG bzw. Art. 23(1) BayNatSchG	
Arbeitsstreifen / BE-Flächen		Deckblatt geändert	
Zufahrten		2. Deckblatt, neuer Stand	
Gemarkungsgrenzen			
Gemeindegrenzen			
Landkreisgrenzen			

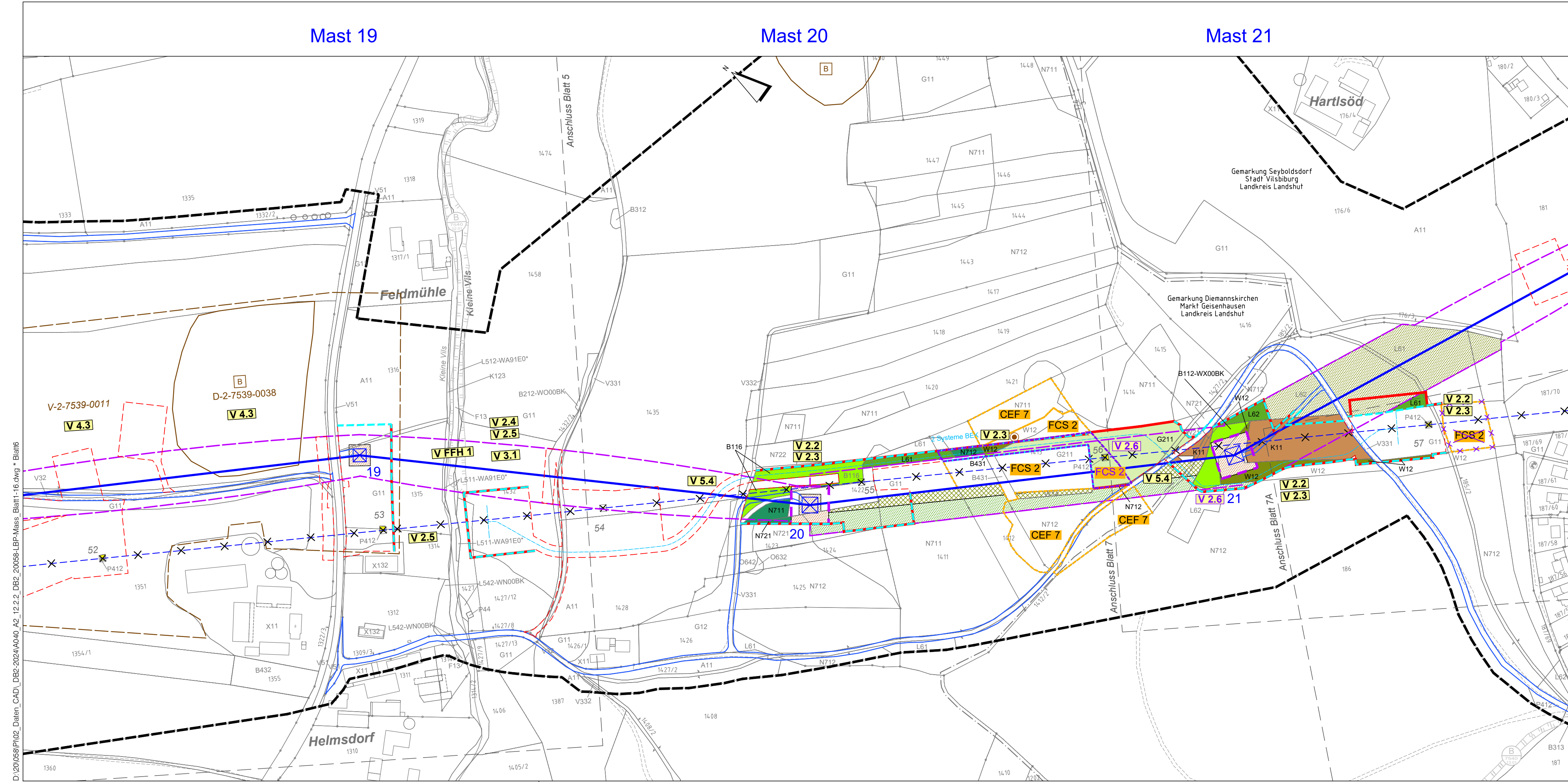
© Bayerische Vermessungsverwaltung, Geobasisdaten
(Darstellung der Flurkarte als Eigentumsnachweis nicht geeignet; www.geodaten.bayern.de)

Planfeststellungsunterlage

Aufgestellt :
Bayreuth
TenneT TSO GmbH
i.V. gez. Thomas Ehrhardt-Unglaub i.V. gez. Dirk Daßler

	Maßstab	Einheit
	1:2.500	Meter
Dr. Schober Gesellschaft für Landschaftsplanung mbH Kammerhof 6 · 83154 Freising · Germany Tel.: +49 (0) 89 3023 3023 · Fax: +49 (0) 89 3023 3023 Email: info@schober-lands.de · www.schober-lands.de	Datum	Name
	Bearb. März 2023	TH
	Gepr. März 2023	SSch
	Gez. März 2023	HG

Zust. Änderung	Datum Name Urspr.:
2. Deckblatt	31.03.2024 TH, HG



D:\20058\PI\02_Daten_CAD\DB2_20058-LBP_Mast1-16.dwg * Blatt6
Mi, 20. März 2024 - 8:48



380-kV-Freileitung Altheim - Matzenhof
Teilabschnitt 2: 380-kV Ltg. Adlkofen - Matzenhof (B152)

Landschaftspflegerischer Begleitplan Maßnahmenplan Mast Nr. 21 - Mast Nr. 25

2. Deckblatt, Neubearbeitung

Kurzlegende: (ausführliche Legende siehe gesondertes Blatt Anlage 12.2.2, Blatt 58)

geplante 380-kV-Leitung		Flurgrenzen	
Abspannmast / Tragmast		Topographie	
Schutzstreifen /-bereich		Grenze Untersuchungsraum	
Rückbau best. Leitung		Biotope der amt. Biotopkartierung Bayern mit Nr.	
Schutzstreifen Bestand		Flächen, geschützt nach §30 BNatSchG bzw. Art. 23(1) BayNatSchG	
Arbeitsstreifen / BE-Flächen		Deckblatt geändert	
Zufahrten		2. Deckblatt, neuer Stand	
Gemarkungsgrenzen			
Gemeindegrenzen			
Landkreisgrenzen			

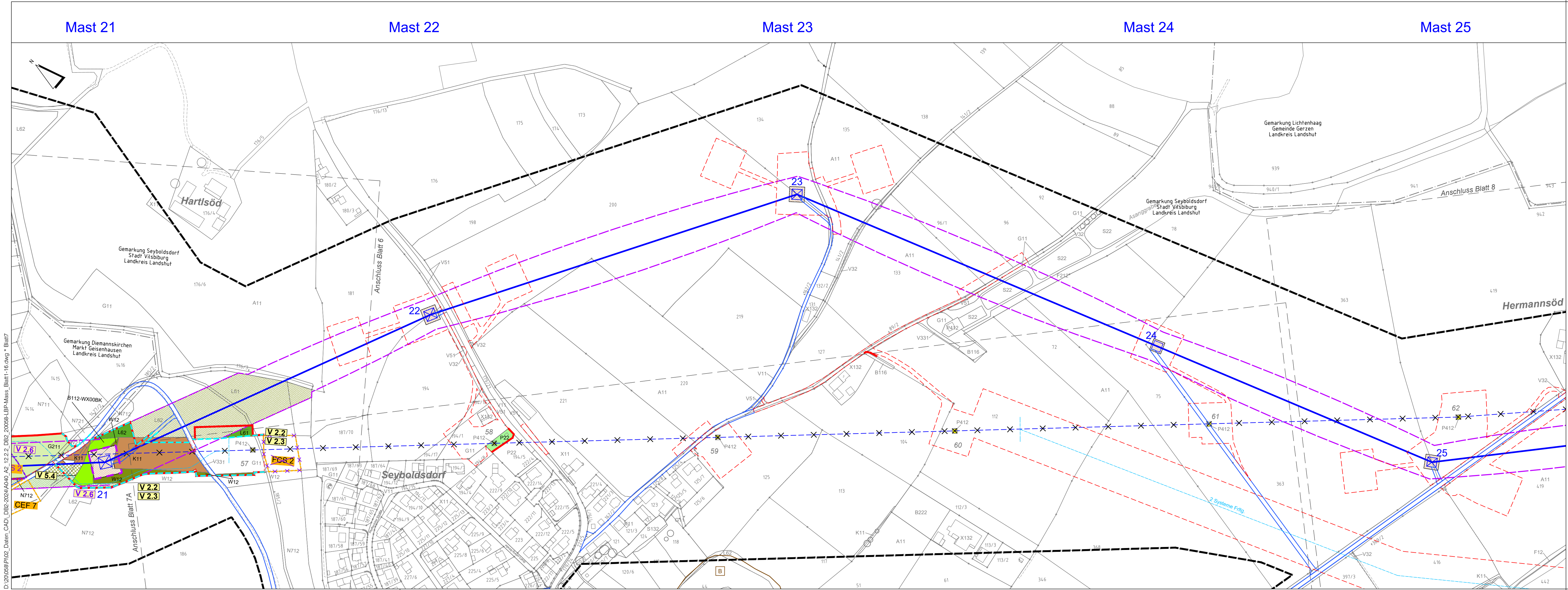
© Bayerische Vermessungsverwaltung, Geobasisdaten
(Darstellung der Flurkarte als Eigentumsnachweis nicht geeignet; www.geodaten.bayern.de)

Planfeststellungsunterlage

Aufgestellt:
Bayreuth
TenneT TSO GmbH
i.V. gez. Thomas Ehrhardt-Unglaub i.V. gez. Dirk Daßler

	Maßstab	Einheit
	1:2.500	Meter
	Datum	Name
	Bearb. März 2023	TH
	Gepr. März 2023	SSch
	Gez. März 2023	HG

2. Deckblatt		31.03.2024	TH, HG	
Zust.	Änderung	Datum	Name	
			Urspr.:	



D:\20068\PI02_Daten_CAD_DB2-2024\A04-0_A2_12.2_DB2_20068-LBP-Mass_Blatt_16.dwg - Blatt 7
Ml 20. März 2024 - 8:53



380-kV-Freileitung Altheim - Matzenhof
Teilabschnitt 2: 380-kV Ltg. Adlkofen - Matzenhof (B152)

Landschaftspflegerischer Begleitplan Maßnahmenplan

Zufahrt Mast Nr. 21 - Mast Nr. 25

2. Deckblatt, Neubearbeitung

Kurzlegende: (ausführliche Legende siehe gesondertes Blatt Anlage 12.2.2, Blatt 58)

geplante 380-kV-Leitung		Flurgrenzen	
Abspannmast / Tragmast		Topographie	
Schutzstreifen /-bereich		Grenze Untersuchungsraum	
Rückbau best. Leitung		Biotope der amtli. Biotopkartierung Bayern mit Nr.	
Schutzstreifen Bestand		Flächen, geschützt nach §30 BNatSchG bzw. Art. 23(1) BayNatSchG	
Arbeitsstreifen / BE-Flächen		Deckblatt geändert	
Zufahrten		2. Deckblatt, neuer Stand	
Gemarkungsgrenzen			
Gemeindegrenzen			
Landkreisgrenzen			

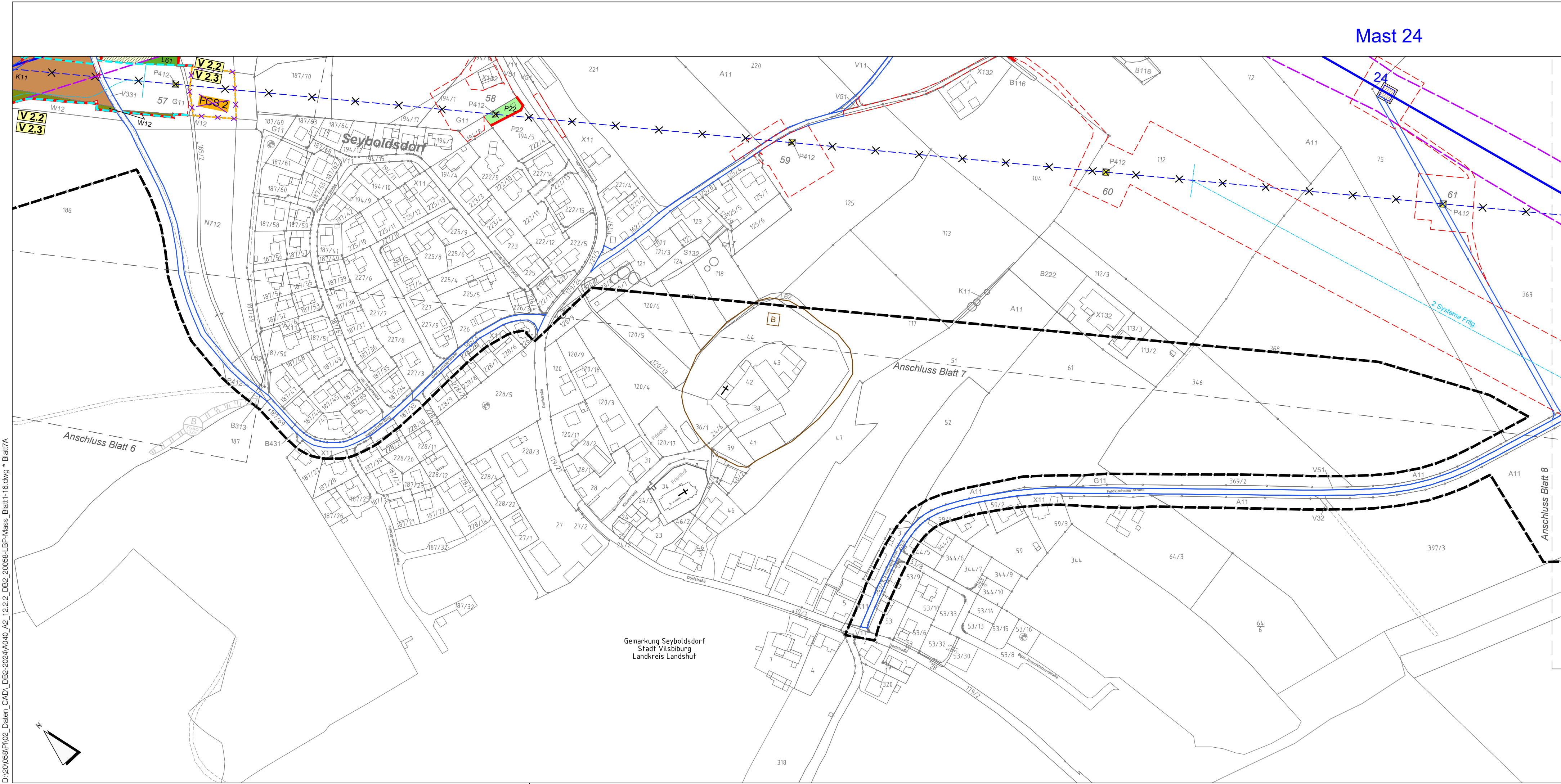
© Bayerische Vermessungsverwaltung, Geobasisdaten
(Darstellung der Flurkarte als Eigentumsnachweis nicht geeignet; www.geodaten.bayern.de)

Planfeststellungsunterlage

Aufgestellt :
Bayreuth
TenneT TSO GmbH
i.V. gez. Thomas Ehrhardt-Unglaub i.V. gez. Dirk Daßler

 Dr. Schober Gesellschaft für Landschaftsplanung mbH Kammerhof 6 · 85354 Freising · Germany Tel.: +49 (0) 89 3028 3028 · Fax: +49 (0) 89 3028 33 E-Mail: dr.schober@tiscali.de · www.schober-lap.de	Maßstab	Einheit
	1:2.500	Meter
	Datum	Name
	Bearb. März 2023 TH	
Gepr. März 2023 SSch		
Gez. März 2023 HG		

 Taking power further	
Zust.	Änderung
2. Deckblatt	31.03.2024 TH, HG
Datum	Name
Urspr.:	



D:\20058\PI\02_Daten_CAD\DB2_2024\A040_A2_12.2.2_DB2_20058-LBP_Mass_Blatt1-16.dwg * Blatt7A



380-kV-Freileitung Altheim - Matzenhof
Teilabschnitt 2: 380-kV Ltg. Adlkofen - Matzenhof (B152)

Landschaftspflegerischer Begleitplan
Maßnahmenplan
Mast Nr. 25 - Mast Nr. 29

2. Deckblatt, Neubearbeitung

Kurzlegende: (ausführliche Legende siehe gesondertes Blatt Anlage 12.2.2, Blatt 58)

geplante 380-kV-Leitung		Flurgrenzen	
Abspannmast / Tragmast		Topographie	
Schutzstreifen /-bereich		Grenze Untersuchungsraum	
Rückbau best. Leitung		Biotope der amt. Biotopkartierung Bayern mit Nr.	
Schutzstreifen Bestand		Flächen, geschützt nach §30 BNatSchG bzw. Art. 23(1) BayNatSchG	
Arbeitsstreifen / BE-Flächen		Deckblatt geändert	
Zufahrten		2. Deckblatt, neuer Stand	
Gemarkungsgrenzen			
Gemeindegrenzen			
Landkreisgrenzen			

© Bayerische Vermessungsverwaltung, Geobasisdaten
(Darstellung der Flurkarte als Eigentumsnachweis nicht geeignet; www.geodaten.bayern.de)

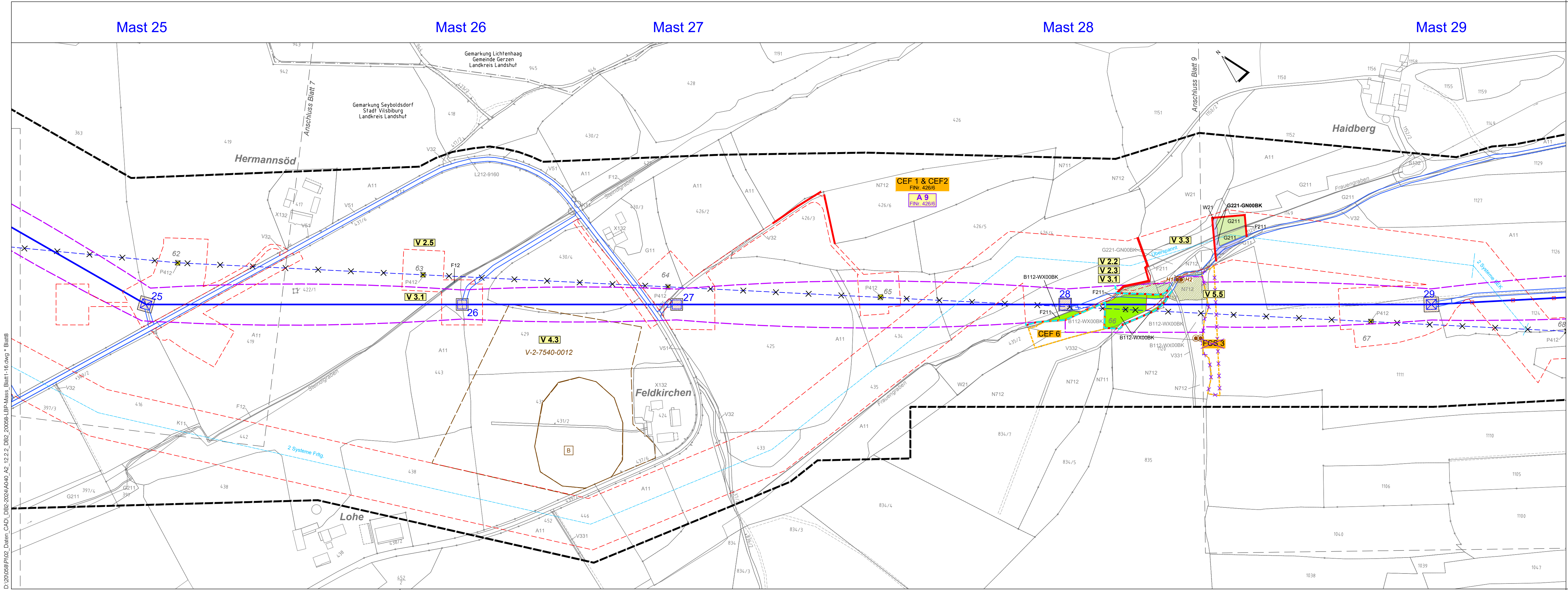
Planfeststellungsunterlage

Aufgestellt:
Bayreuth
TenneT TSO GmbH

i.V. gez. Thomas Ehrhardt-Unglaub i.V. gez. Dirk Daßler

	Maßstab	Einheit
	1:2.500	Meter
	Datum	Name
	Bearb. März 2023 TH	
	Gepr. März 2023 SSch	
	Gez. März 2023 HG	

Zust.	Änderung
Datum	Name
Urspr.:	



D:\20\068\PI02_Daten_CAD\DB2-2024\A0-0_A2_12.2_DB2_20066-LBP-Mass_Blatt 1-6.dwg - Blatt 8
Mi, 20. März 2024 - 8:53



380-kV-Freileitung Altheim - Matzenhof
Teilabschnitt 2: 380-kV Ltg. Adlkofen - Matzenhof (B152)

Landschaftspflegerischer Begleitplan Maßnahmenplan Mast Nr. 29 - Mast Nr. 31

2. Deckblatt, Neubearbeitung

Kurzlegende: (ausführliche Legende siehe gesondertes Blatt Anlage 12.2.2, Blatt 58)

geplante 380-kV-Leitung		Flurgrenzen	
Abspannmast / Tragmast		Topographie	
Schutzstreifen -/bereich		Grenze Untersuchungsraum	
Rückbau best. Leitung		Biotope der amtli. Biotopkartierung Bayern mit Nr.	
Schutzstreifen Bestand		Flächen, geschützt nach §30 BNatSchG bzw. Art. 23(1) BayNatSchG	
Arbeitsstreifen / BE-Flächen		Deckblatt geändert	
Zufahrten		2. Deckblatt, neuer Stand	
Gemarkungsgrenzen			
Gemeindegrenzen			
Landkreisgrenzen			

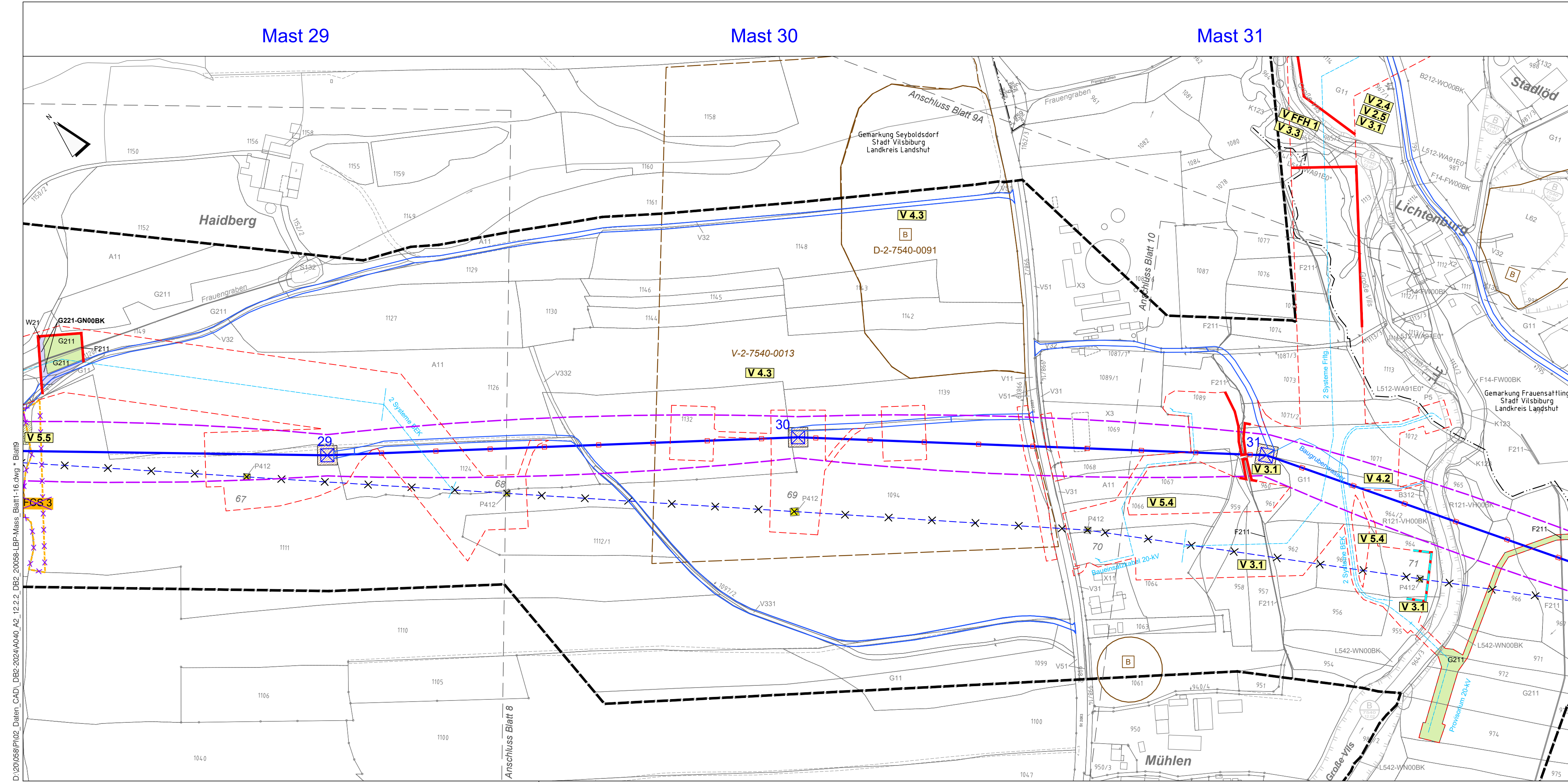
© Bayerische Vermessungsverwaltung, Geobasisdaten
(Darstellung der Flurkarte als Eigentumsnachweis nicht geeignet; www.geodaten.bayern.de)

Planfeststellungsunterlage

Aufgestellt :
Bayreuth
TenneT TSO GmbH
i.V. gez. Thomas Ehrhardt-Unglaub i.V. gez. Dirk Daßler

 Dr. Schober Gesellschaft für Landschaftsplanung mbH Kammerhof 6 · 85354 Freising · Germany Tel.: +49 (0) 89 3028 3028 · Fax: +49 (0) 89 3028 3434 E-Mail: dr.schober@f-lp.de · www.schober-f-lp.de	Maßstab	Einheit
	1:2.500	Meter
	Datum	Name
	Bearb. März 2023 TH	
Gepr. März 2023 SSch		
Gez. März 2023 HG		

 Taking power further	
Zust.	Änderung
2. Deckblatt	31.03.2024 TH, HG
Zust.	Änderung
Datum	Name
Urspr.:	



D:\20058\PI02_Daten_CAD\DB2-2024\A040_A2_12.2.2_DB2_20058-LBP-Mass_Blatt1-16.dwg * Blatt9
 Mi, 20. März 2024 - 8:49



380-kV-Freileitung Altheim - Matzenhof
Teilabschnitt 2: 380-kV Ltg. Adlkofen - Matzenhof (B152)

Landschaftspflegerischer Begleitplan
Maßnahmenplan
Zufahrt Mast Nr. 32

2. Deckblatt, Neubearbeitung

Kurzlegende: (ausführliche Legende siehe gesondertes Blatt Anlage 12.2.2, Blatt 58)

geplante 380-kV-Leitung		Flurgrenzen	
Abspannmast / Tragmast		Topographie	
Schutzstreifen /-bereich		Grenze Untersuchungsraum	
Rückbau best. Leitung		Biotopkartierung Bayern mit Nr.	
Schutzstreifen Bestand		Flächen, geschützt nach §30 BNatSchG bzw. Art. 23(1) BayNatSchG	
Arbeitsstreifen / BE-Flächen		Deckblatt geändert	
Zufahrten		2. Deckblatt, neuer Stand	
Gemarkungsgrenzen			
Gemeindegrenzen			
Landkreisgrenzen			

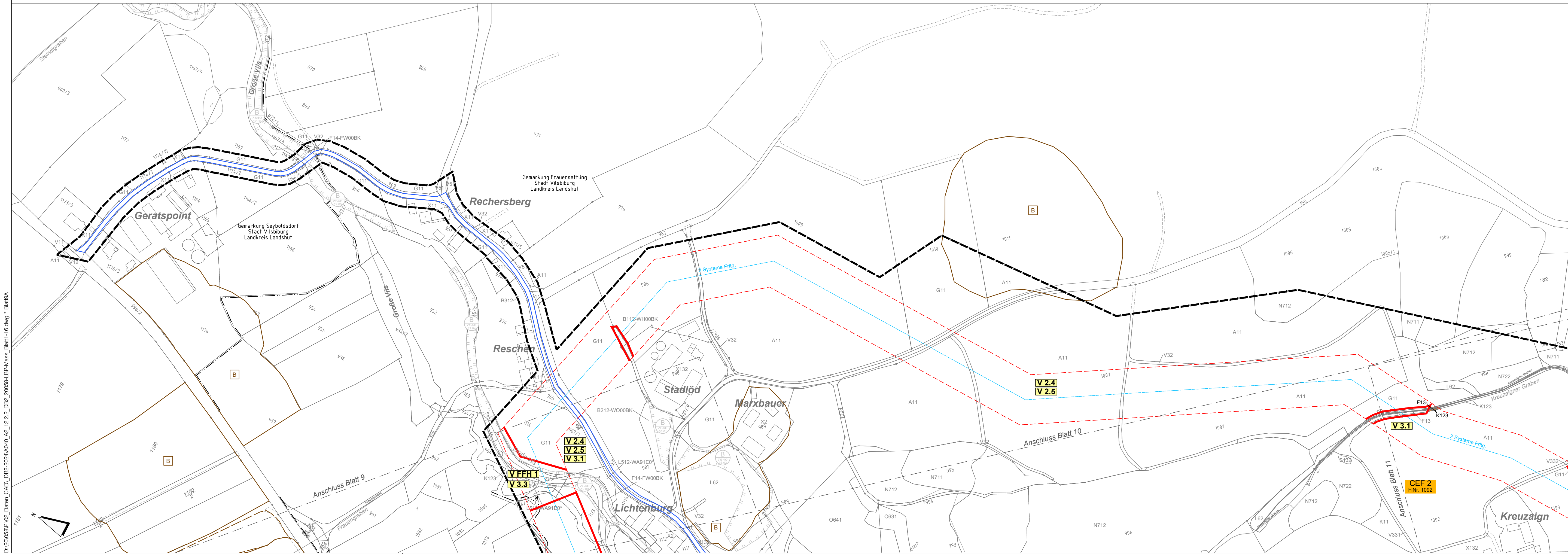
© Bayerische Vermessungsverwaltung, Geobasisdaten
(Darstellung der Flurkarte als Eigentumsnachweis nicht geeignet; www.geodaten.bayern.de)

Planfeststellungsunterlage

Aufgestellt:
Bayreuth
TenneT TSO GmbH
i.V. gez. Thomas Ehrhardt-Unglaub i.V. gez. Dirk Daßler

	Maßstab 1:2.500	Einheit Meter								
<table border="1"> <thead> <tr> <th>Datum</th> <th>Name</th> </tr> </thead> <tbody> <tr> <td>Bearb. März 2023</td> <td>TH</td> </tr> <tr> <td>Gepr. März 2023</td> <td>SSch</td> </tr> <tr> <td>Gez. März 2023</td> <td>HG</td> </tr> </tbody> </table>			Datum	Name	Bearb. März 2023	TH	Gepr. März 2023	SSch	Gez. März 2023	HG
Datum	Name									
Bearb. März 2023	TH									
Gepr. März 2023	SSch									
Gez. März 2023	HG									

Zust.	Änderung
Datum	Name
Urspr.:	



D:\2020\056\PI02_Daten_CAD_DB2-2024\A0-0_A2_12.2.2_DB2_20056-LBP-Mass_Blatt 1-6.dwg - Blatt 9A
 Mi, 20. März 2024 - 8:53



380-kV-Freileitung Altheim - Matzenhof
Teilabschnitt 2: 380-kV Ltg. Adlkofen - Matzenhof (B152)

Landschaftspflegerischer Begleitplan Maßnahmenplan Mast Nr. 31 - Mast Nr. 34

2. Deckblatt, Neubearbeitung

Kurzlegende: (ausführliche Legende siehe gesondertes Blatt Anlage 12.2.2, Blatt 58)

geplante 380-kV-Leitung		Flurgrenzen	
Abspannmast / Tragmast		Topographie	
Schutzstreifen -/bereich		Grenze Untersuchungsraum	
Rückbau best. Leitung		Biotope der amtli. Biotopkartierung Bayern mit Nr.	
Schutzstreifen Bestand		Flächen, geschützt nach §30 BNatSchG bzw. Art. 23(1) BayNatSchG	
Arbeitsstreifen / BE-Flächen		Deckblatt geändert	
Zufahrten		2. Deckblatt, neuer Stand	
Gemarkungsgrenzen			
Gemeindegrenzen			
Landkreisgrenzen			

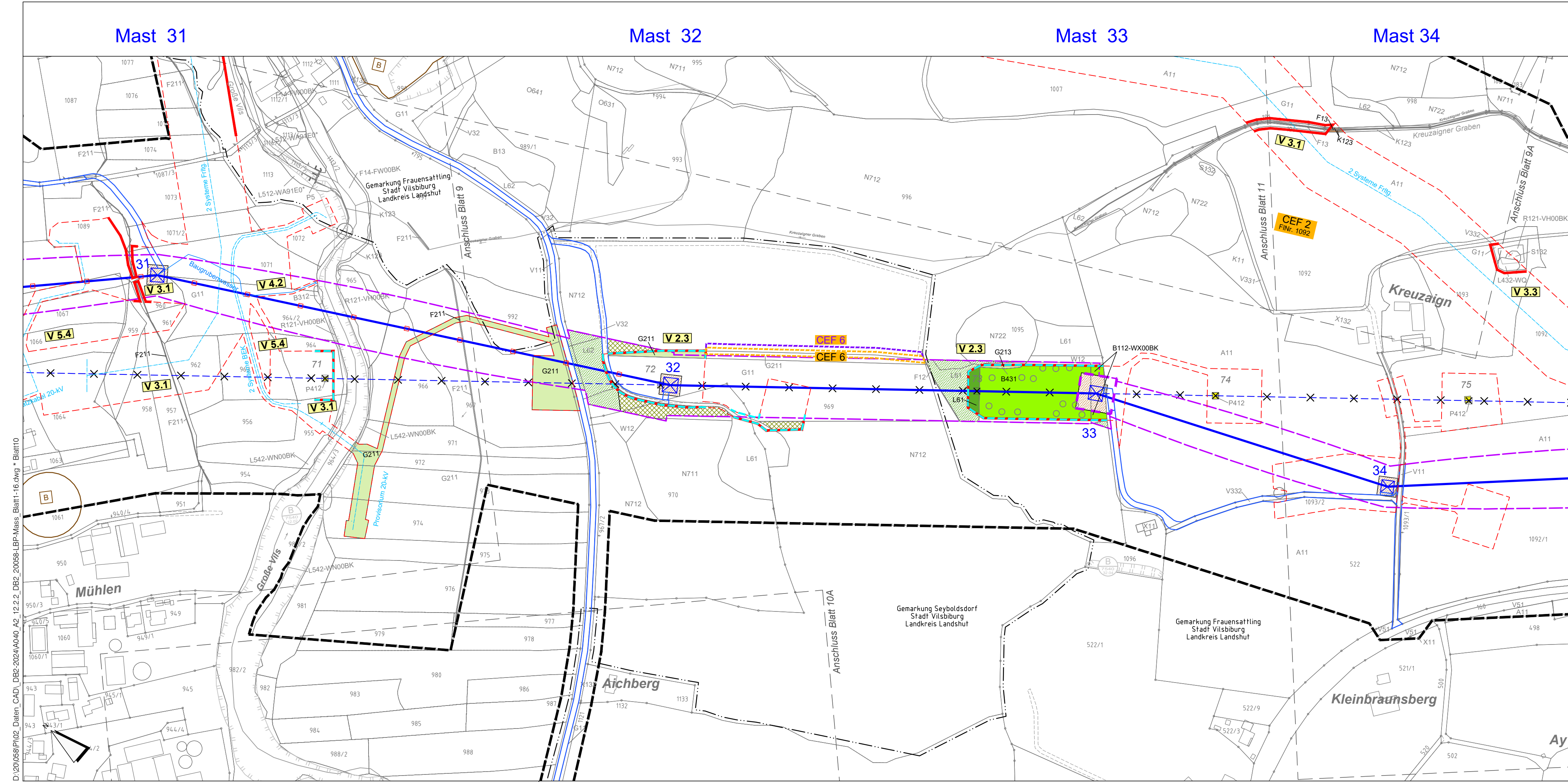
© Bayerische Vermessungsverwaltung, Geobasisdaten
(Darstellung der Flurkarte als Eigentumsnachweis nicht geeignet; www.geodaten.bayern.de)

Planfeststellungsunterlage

Aufgestellt :
Bayreuth
TenneT TSO GmbH
i.V. gez. Thomas Ehrhardt-Unglaub i.V. gez. Dirk Daßler

 Dr. Schober Gesellschaft für Landschaftsplanung mbH Kammernhof 6 · 85354 Freising · Germany Tel.: +49 (0) 89 3023 · Fax: +49 (0) 89 3023 33 E-Mail: dr.schober@t-online.de; www.schober-lap.de	Maßstab	Einheit
	1:2.500	Meter
	Datum	Name
	Bearb. März 2023	TH
	Gepr. März 2023	SSch
	Gez. März 2023	HG

 Taking power further	
Zust.	Änderung
2. Deckblatt	31.03.2024
TH, HG	
Urspr.:	



D:\20058\PI02_Daten_CAD\DB2-2024\A040_A2_12.2.2_DB2_20058-LBP-Mass_Blatt1-16.dwg * Blatt10
 Mi, 20. März 2024 - 8:49



380-kV-Freileitung Altheim - Matzenhof
Teilabschnitt 2: 380-kV Ltg. Adlkofen - Matzenhof (B152)

Landschaftspflegerischer Begleitplan Maßnahmenplan Zufahrt Mast Nr. 32

2. Deckblatt, Neubearbeitung

Kurzlegende: (ausführliche Legende siehe gesondertes Blatt Anlage 12.2.2, Blatt 58)

geplante 380-kV-Leitung		Flurgrenzen	
Abspannmast / Tragmast		Topographie	
Schutzstreifen /-bereich		Grenze Untersuchungsraum	
Rückbau best. Leitung		Biotope der aml. Biotopkartierung Bayern mit Nr.	
Schutzstreifen Bestand		Flächen, geschützt nach §30 BNatSchG bzw. Art. 23(1) BayNatSchG	
Arbeitsstreifen / BE-Flächen		Deckblatt geändert	
Zufahrten		2. Deckblatt, neuer Stand	
Gemarkungsgrenzen			
Gemeindegrenzen			
Landkreisgrenzen			

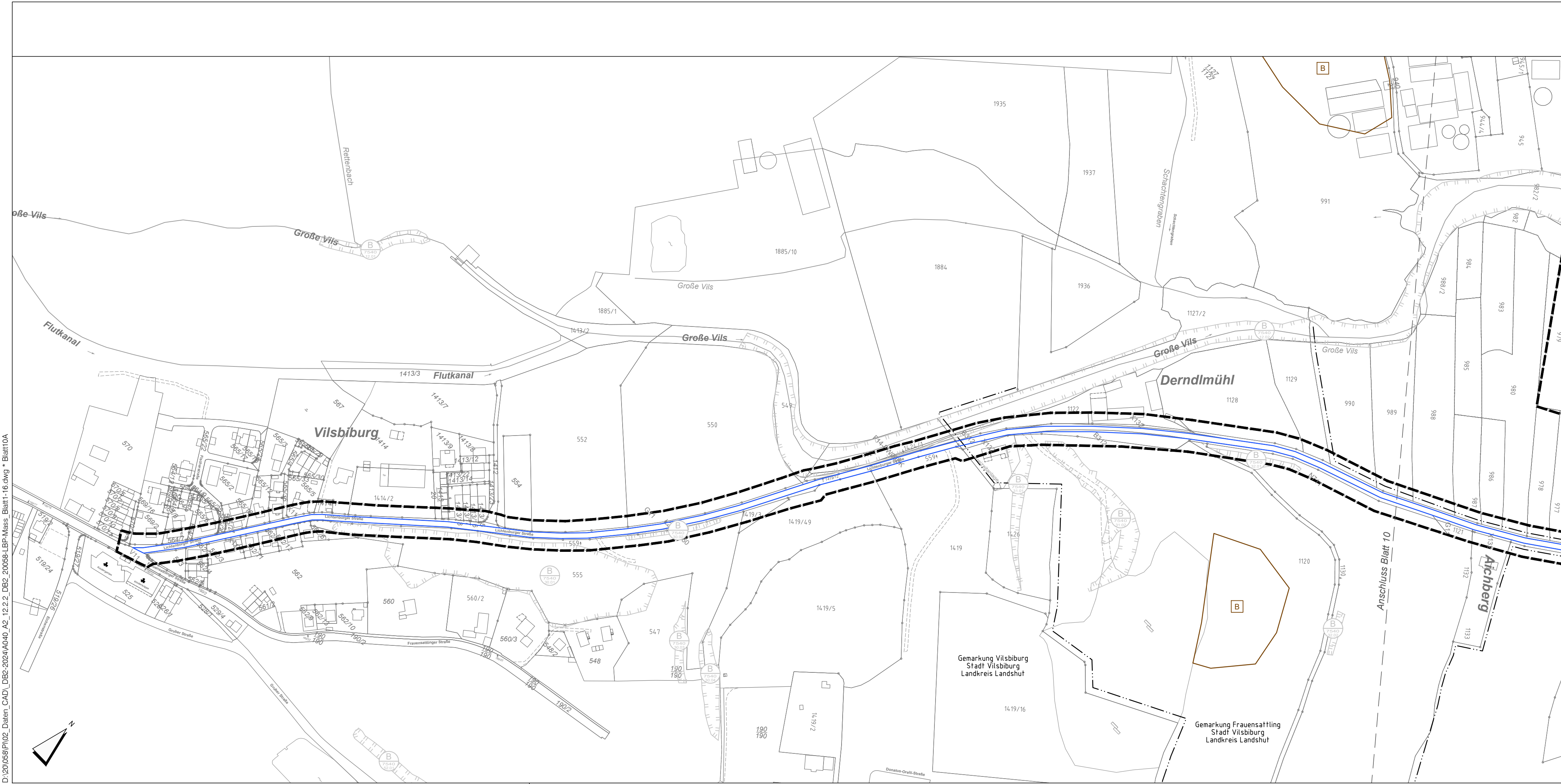
© Bayerische Vermessungsverwaltung, Geobasisdaten
(Darstellung der Flurkarte als Eigentumsnachweis nicht geeignet; www.geodaten.bayern.de)

Planfeststellungsunterlage

Aufgestellt :
Bayreuth
Tennet TSO GmbH
i.V. gez. Thomas Ehrhardt-Unglaub i.V. gez. Dirk Daßler

 Dr. Schober Gesellschaft für Landschaftsplanung mbH Kammerrhof 6 · 85354 Freising · Germany Tel.: +49 (0) 89 3021 3021 · Fax: +49 (0) 89 31 144 33 E-Mail: dr@schober-land.de; www.schober-land.de	Maßstab	Einheit
	1:2.500	Meter
	Datum	Name
	Bearb. März 2023	TH
	Gepr. März 2023	SSch
	Gez. März 2023	HG

		 Taking power further	
Zust.	Änderung	Datum	Name
		31.03.2024	TH, HG
2. Deckblatt		Urspr.:	



D:\20\058\PI02_Daten_CAD\DB2_20058-LBP-Mass_Blatt1-16.dwg * Blatt10A
Mi, 20. März 2024 - 8:49



380-kV-Freileitung Altheim - Matzenhof
Teilabschnitt 2: 380-kV Ltg. Adlkofen - Matzenhof (B152)

Landschaftspflegerischer Begleitplan Maßnahmenplan Mast Nr. 34 - Mast Nr. 38

2. Deckblatt, Neubearbeitung

Kurzlegende: (ausführliche Legende siehe gesondertes Blatt Anlage 12.2.2, Blatt 58)

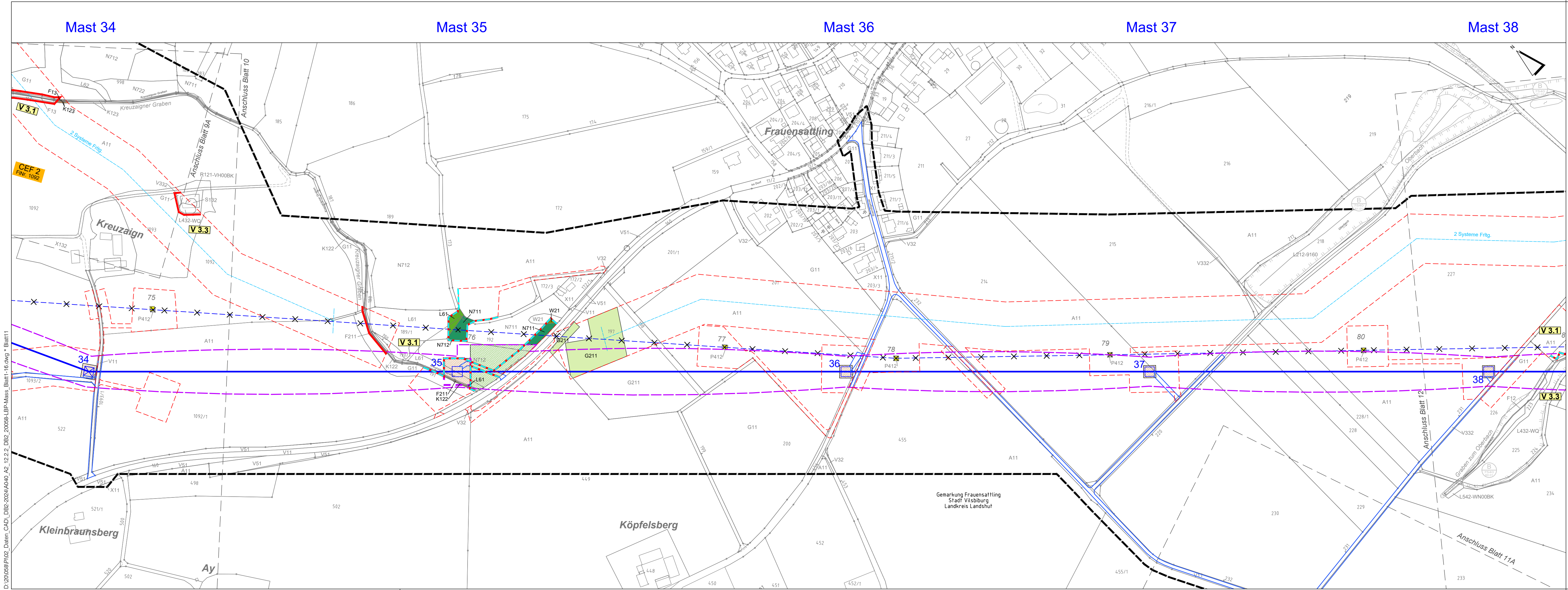
geplante 380-kV-Leitung		Flurgrenzen	
Abspannmast / Tragmast		Topographie	
Schutzstreifen /-bereich		Grenze Untersuchungsraum	
Rückbau best. Leitung		Biotopkartierung Bayern mit Nr.	
Schutzstreifen Bestand		Flächen, geschützt nach §30 BNatSchG bzw. Art. 23(1) BayNatSchG	
Arbeitsstreifen / BE-Flächen		Deckblatt geändert	
Zufahrten		2. Deckblatt, neuer Stand	
Gemarkungsgrenzen			
Gemeindegrenzen			
Landkreisgrenzen			

© Bayerische Vermessungsverwaltung, Geobasisdaten
(Darstellung der Flurkarte als Eigentumsnachweis nicht geeignet; www.geodaten.bayern.de)

Planfeststellungsunterlage

Aufgestellt:
Bayreuth
TenneT TSO GmbH
i.V. gez. Thomas Ehrhardt-Unglaub i.V. gez. Dirk Daßler

	Maßstab	Einheit		
	1:2.500	Meter		
Gesellschaft für Landschaftsplanung mbH Kornmühlstraße 11 · 83154 Freising · Germany Tel. +49 (0) 89 300 1000 · Fax +49 (0) 89 300 10 10 zentrale@schobier.de · www.schobier.de	Datum	Name		
	Bearb. März 2023	TH		
	Gepr. März 2023	SSch		
Gez. März 2023	HG			
Zust.	Änderung	Datum	Name	Urspr.:



D:\20066\PI02_Daten_CAD\DB2-2024\A0-0_A2_12.2_DB2_20066-LBP-Mass_Blatt 11-6.dwg - Blatt 11
Mi, 20. März 2024 - 8:54



380-kV-Freileitung Altheim - Matzenhof
Teilabschnitt 2: 380-kV Ltg. Adlkofen - Matzenhof (B152)

Landschaftspflegerischer Begleitplan Maßnahmenplan

Zufahrt Mast Nr. 37 - Mast Nr. 39

2. Deckblatt, Neubearbeitung

Kurzlegende: (ausführliche Legende siehe gesondertes Blatt Anlage 12.2.2, Blatt 58)

geplante 380-kV-Leitung		Flurgrenzen	
Abspannmast / Tragmast		Topographie	
Schutzstreifen /-bereich		Grenze Untersuchungsraum	
Rückbau best. Leitung		Biotope der amtl. Biotopkartierung Bayern mit Nr.	
Schutzstreifen Bestand		Flächen, geschützt nach §30 BNatSchG bzw. Art. 23(1) BayNatSchG	
Arbeitsstreifen / BE-Flächen		Deckblatt geändert	
Zufahrten		2. Deckblatt, neuer Stand	
Gemarkungsgrenzen			
Gemeindegrenzen			
Landkreisgrenzen			

© Bayerische Vermessungsverwaltung, Geobasisdaten
(Darstellung der Flurkarte als Eigentumsnachweis nicht geeignet; www.geodaten.bayern.de)

Planfeststellungsunterlage

Aufgestellt :
Bayreuth
TenneT TSO GmbH
i.V. gez. Thomas Ehrhardt-Unglaub i.V. gez. Dirk Daßler

 Dr. Schober Gesellschaft für Landschaftsplanung mbH Kammerhof 6 · 85354 Freising · Germany Tel.: +49 (0) 89 3021 3020 · Fax: +49 (0) 89 3021 3021 E-Mail: dr@schober-land.de; www.schober-land.de	Maßstab	Einheit
	1:2.500	Meter
	Datum	Name
	Bearb. März 2023	TH
	Gepr. März 2023	SSch
	Gez. März 2023	HG

		 Taking power further	
Zust.	Änderung	Datum	Name
		31.03.2024	TH, HG
2. Deckblatt		Urspr.:	



D:\20\058\PI\02_Daten_CAD\12.2.2_DB2_20058-LBP_Mass_Blatt1-16.dwg * Blatt11A
Mi, 20. März 2024 - 8:49



380-kV-Freileitung Altheim - Matzenhof
Teilabschnitt 2: 380-kV Ltg. Adlkofen - Matzenhof (B152)

Landschaftspflegerischer Begleitplan Maßnahmenplan

Mast Nr. 38 - Mast Nr. 41

2. Deckblatt, Neubearbeitung

Kurzlegende: (ausführliche Legende siehe gesondertes Blatt Anlage 12.2.2, Blatt 58)

geplante 380-kV-Leitung		Flurgrenzen	
Abspannmast / Tragmast		Topographie	
Schutzstreifen /-bereich		Grenze Untersuchungsraum	
Rückbau best. Leitung		Biotope der amtli. Biotopkartierung Bayern mit Nr.	
Schutzstreifen Bestand		Flächen, geschützt nach §30 BNatSchG bzw. Art. 23(1) BayNatSchG	
Arbeitsstreifen / BE-Flächen		Deckblatt geändert	
Zufahrten		2. Deckblatt, neuer Stand	
Gemarkungsgrenzen			
Gemeindegrenzen			
Landkreisgrenzen			

© Bayerische Vermessungsverwaltung, Geobasisdaten
(Darstellung der Flurkarte als Eigentumsnachweis nicht geeignet; www.geodaten.bayern.de)

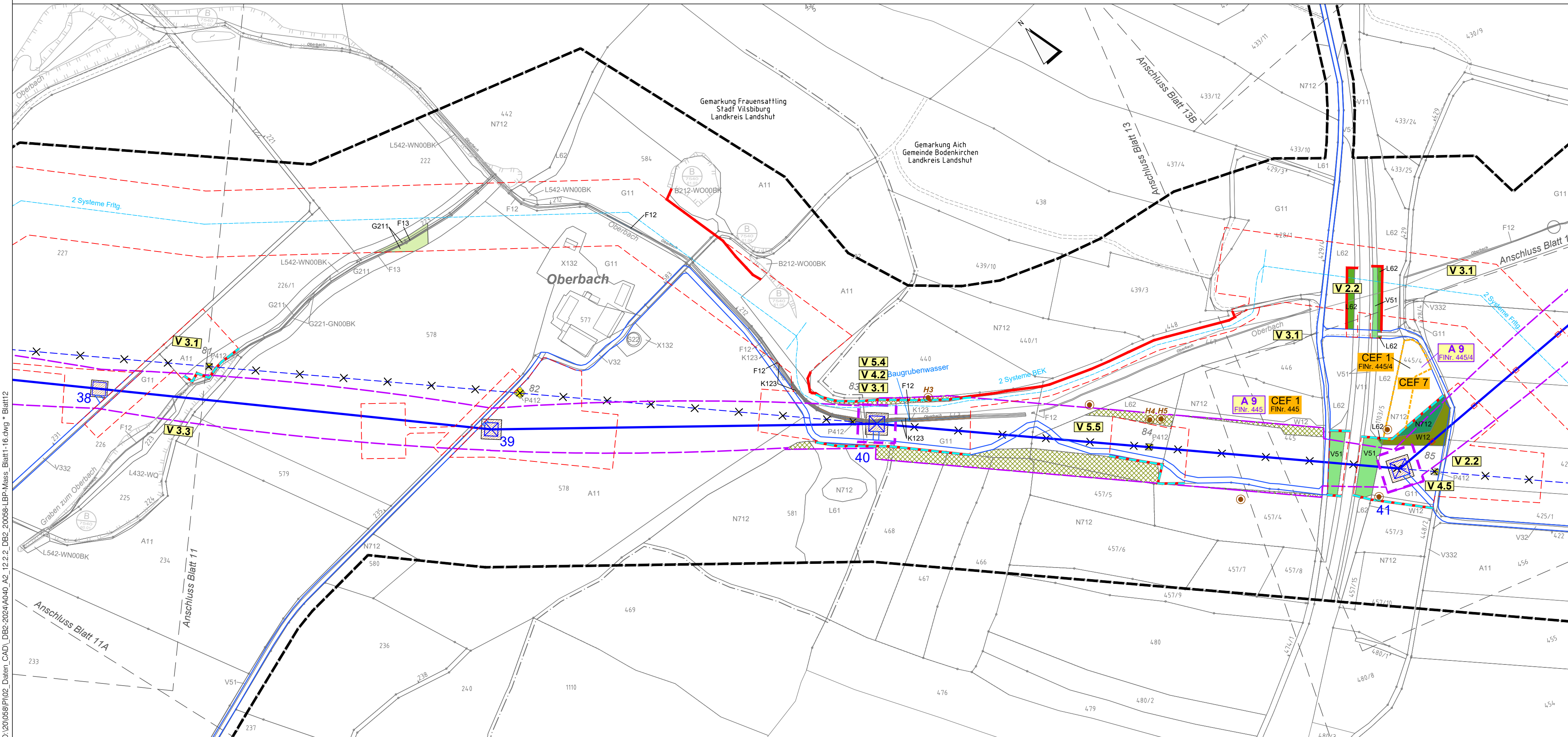
Planfeststellungsunterlage

Aufgestellt :
Bayreuth
TenneT TSO GmbH
i.V. gez. Thomas Ehrhardt-Unglaub i.V. gez. Dirk Daßler

 Dr. Schober Gesellschaft für Landschaftsplanung mbH Kammerhof 6 · 85354 Freising · Germany Tel: +49 (0) 89 3037-1001 · Fax: +49 (0) 89 3037-1002 E-Mail: info@schober-land.de; www.schober-land.de	Maßstab	Einheit
	1:2.500	Meter
	Datum	Name
	Bearb. März 2023	TH
	Gepr. März 2023	SSch
	Gez. März 2023	HG

Zust.	Änderung
2. Deckblatt	31.03.2024 TH, HG
Datum	Name
Urspr.:	

D:\20\058\PI02_Daten_CAD\DB2-2024\A040_A2_12.2.2_DB2_20058-LBP-Mass_Blatt1-16.dwg * Blatt12
Mi, 20. März 2024 - 8:49



Mast 41

Mast 42

Mast 43

Mast 44



380-kV-Freileitung Altheim - Matzenhof
Teilabschnitt 2: 380-kV Ltg. Adlkofen - Matzenhof (B152)

Landschaftspflegerischer Begleitplan Maßnahmenplan Mast Nr. 41 - Mast Nr. 44

2. Deckblatt, Neubearbeitung

Kurzlegende: (ausführliche Legende siehe gesondertes Blatt Anlage 12.2.2, Blatt 58)

geplante 380-kV-Leitung		Flurgrenzen	
Abspannmast / Tragmast		Topographie	
Schutzstreifen /-bereich		Grenze Untersuchungsraum	
Rückbau best. Leitung		Biotope der amtli. Biotopkartierung Bayern mit Nr.	
Schutzstreifen Bestand		Flächen, geschützt nach §30 BNatSchG bzw. Art. 23(1) BayNatSchG	
Arbeitsstreifen / BE-Flächen		Deckblatt geändert	
Zufahrten		2. Deckblatt, neuer Stand	
Gemarkungsgrenzen			
Gemeindegrenzen			
Landkreisgrenzen			

© Bayerische Vermessungsverwaltung, Geobasisdaten
(Darstellung der Flurkarte als Eigentumsnachweis nicht geeignet; www.geodaten.bayern.de)

Planfeststellungsunterlage

Aufgestellt :
Bayreuth
TenneT TSO GmbH

i.V. gez. Thomas Ehrhardt-Unglaub

i.V. gez. Dirk Daßler

Dr. Schober
Gesellschaft für Landschaftsplanung mbH
Kammerhof 6 · 85354 Freising · Germany
Tel: +49 (0) 89 3037-1 Fax: +49 (0) 89 3037-2
E-Mail: dr.schober@lspland.de www.schober-ls.de

Maßstab
1:2.500

Einheit
Meter

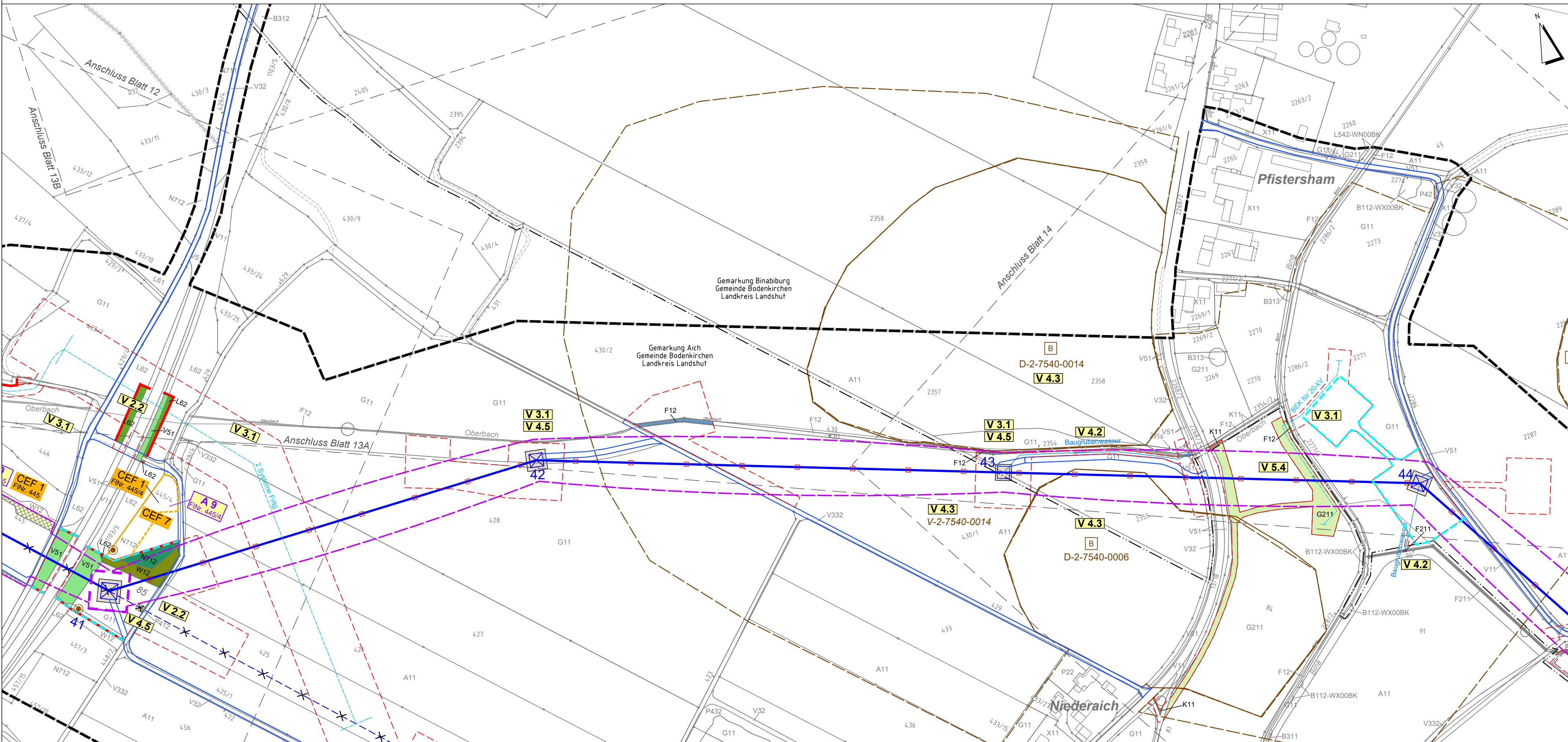
	Datum	Name
Bearb.	März 2023	TH
Gepr.	März 2023	SSch
Gez.	März 2023	HG

2. Deckblatt 31.03.2024 TH, HG

Zust. Änderung Datum Name Urspr.:



D:\20058\PI02_Daten_CAD\DB2-2024\A040_A2_12.2.2_DB2_20058-LBP-Mass_Blatt1-16.dwg * Blatt13
Mi, 20. März 2024 - 8:49





380-kV-Freileitung Altheim - Matzenhof
Teilabschnitt 2: 380-kV Ltg. Adlkofen - Matzenhof (B152)

Landschaftspflegerischer Begleitplan
Maßnahmenplan
Mast Nr. 41 - Mast Nr. 45

2. Deckblatt, Neubearbeitung

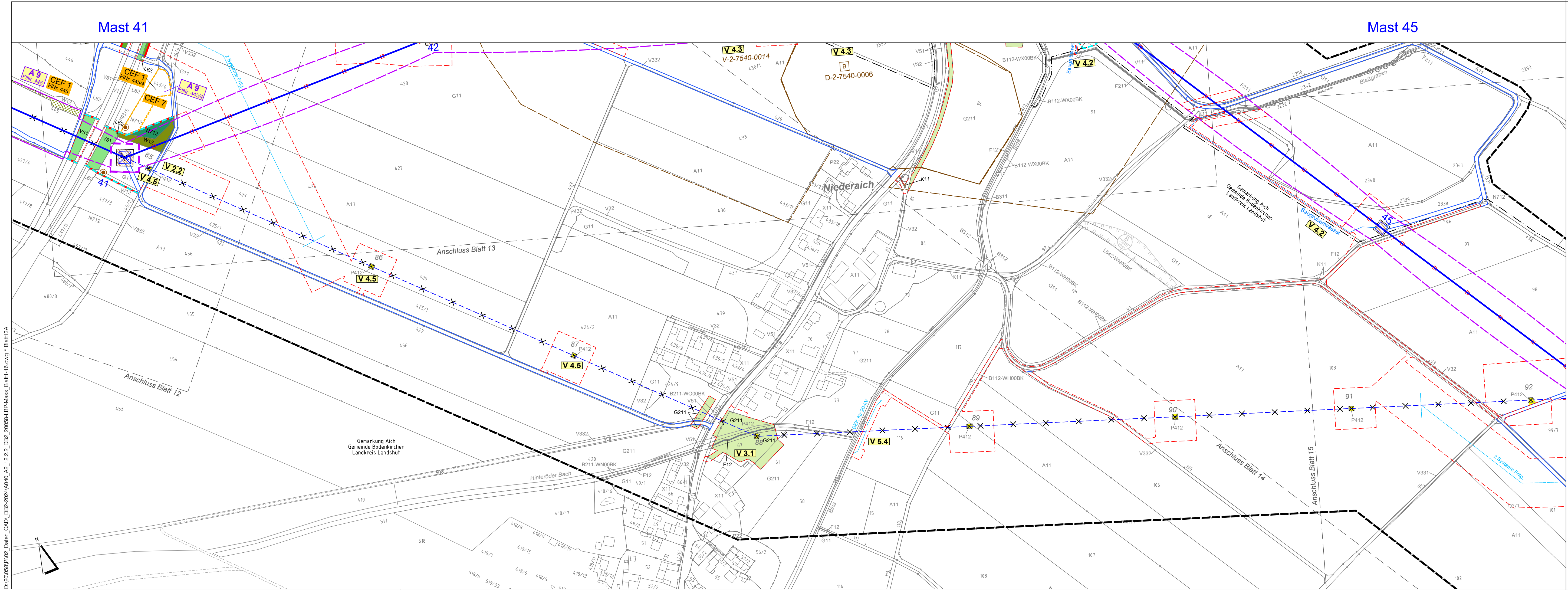
Kurzlegende: (ausführliche Legende siehe gesondertes Blatt Anlage 12.2.2, Blatt 58)

geplante 380-kV-Leitung		Flurgrenzen	
Abspannmast / Tragmast		Topographie	
Schutzstreifen /-bereich		Grenze Untersuchungsraum	
Rückbau best. Leitung		Biotopkartierung Bayern mit Nr.	
Schutzstreifen Bestand		Flächen, geschützt nach §30 BNatSchG bzw. Art. 23(1) BayNatSchG	
Arbeitsstreifen / BE-Flächen		Deckblatt geändert	
Zufahrten		2. Deckblatt, neuer Stand	
Gemarkungsgrenzen			
Gemeindegrenzen			
Landkreisgrenzen			

© Bayerische Vermessungsverwaltung, Geobasisdaten
(Darstellung der Flurkarte als Eigentumsnachweis nicht geeignet; www.geodaten.bayern.de)

Planfeststellungsunterlage

Aufgestellt:		Bayreuth	
TenneT TSO GmbH		i.V. gez. Thomas Ehrhardt-Unglaub	
i.V. gez. Dirk Daßler		i.V. gez. Dirk Daßler	
	Maßstab	1:2.500	Einheit
			Meter
	Datum	Name	
	Bearb. März 2023	TH	
Gepr. März 2023	SSch		
Gez. März 2023	HG		
Zust.	Änderung	Datum	Name
2. Deckblatt		31.03.2024	TH, HG
Urspr.:			



D:\20068\PI02_Daten_CAD_DB2-2024\A040_A2_12.2.2_DB2_20068-LBP-Mass_Blatt_16.dwg - Blatt 13A
Mi. 20. März 2024 - 8:54



380-kV-Freileitung Altheim - Matzenhof
Teilabschnitt 2: 380-kV Ltg. Adlkofen - Matzenhof (B152)

Landschaftspflegerischer Begleitplan Maßnahmenplan

Zufahrt Mast Nr. 40 - Mast Nr. 41

2. Deckblatt, Neubearbeitung

Kurzlegende: (ausführliche Legende siehe gesondertes Blatt Anlage 12.2.2, Blatt 58)

geplante 380-kV-Leitung		Flurgrenzen	
Abspannmast / Tragmast		Topographie	
Schutzstreifen /-bereich		Grenze Untersuchungsraum	
Rückbau best. Leitung		Biotope der amtli. Biotopkartierung Bayern mit Nr.	
Schutzstreifen Bestand		Flächen, geschützt nach §30 BNatSchG bzw. Art. 23(1) BayNatSchG	
Arbeitsstreifen / BE-Flächen		Deckblatt geändert	
Zufahrten		2. Deckblatt, neuer Stand	
Gemarkungsgrenzen			
Gemeindegrenzen			
Landkreisgrenzen			

© Bayerische Vermessungsverwaltung, Geobasisdaten
(Darstellung der Flurkarte als Eigentumsnachweis nicht geeignet; www.geodaten.bayern.de)

Planfeststellungsunterlage

Aufgestellt :
Bayreuth
TenneT TSO GmbH

i.V. gez. Thomas Ehrhardt-Unglaub i.V. gez. Dirk Daßler

	Maßstab	Einheit
	1:2.500	Meter

	Datum	Name
Bearb.	März 2023	TH
Gepr.	März 2023	SSch
Gez.	März 2023	HG

2. Deckblatt	31.03.2024	TH, HG	

Zust.	Änderung	Datum	Name	Urspr.:
-------	----------	-------	------	---------



D:\200568\PI\02_Daten_CAD\DB2-2024\A040_A2_12.2.2_DB2_200568-LBP-Mass_Blatt1-16.dwg * Blatt13B

Mast 43

Mast 44

Mast 45

Mast 46



380-kV-Freileitung Altheim - Matzenhof
Teilabschnitt 2: 380-kV Ltg. Adlkofen - Matzenhof (B152)

Landschaftspflegerischer Begleitplan Maßnahmenplan

Mast Nr. 43 - Mast Nr. 46

2. Deckblatt, Neubearbeitung

Kurzlegende: (ausführliche Legende siehe gesondertes Blatt Anlage 12.2.2, Blatt 58)

geplante 380-kV-Leitung		Flurgrenzen	
Abspannmast / Tragmast		Topographie	
Schutzstreifen /-bereich		Grenze Untersuchungsraum	
Rückbau best. Leitung		Biotope der amlt. Biotopkartierung Bayern mit Nr.	
Schutzstreifen Bestand		Flächen, geschützt nach §30 BNatSchG bzw. Art. 23(1) BayNatSchG	
Arbeitsstreifen / BE-Flächen		Deckblatt geändert	
Zufahrten		2. Deckblatt, neuer Stand	
Gemarkungsgrenzen			
Gemeindegrenzen			
Landkreisgrenzen			

© Bayerische Vermessungsverwaltung, Geobasisdaten
(Darstellung der Flurkarte als Eigentumsnachweis nicht geeignet; www.geodaten.bayern.de)

Planfeststellungsunterlage

Aufgestellt :
Bayreuth
TenneT TSO GmbH

i.V. gez. Thomas Ehrhardt-Unglaub

i.V. gez. Dirk Daßler

Dr. Schober
Gesellschaft für Landschaftsplanung mbH
Kammerhof 6 · 85354 Freising · Germany
Tel.: +49 (0) 89 3023 3023 · Fax: +49 (0) 89 3023 3023
mailto:dr.schober@lsc.de · www.schober-lsc.de

Maßstab
1:2.500

Einheit
Meter

Datum	Name
Bearb. März 2023	TH
Gepr. März 2023	SSch
Gez. März 2023	HG



Zust.	Änderung	Datum	Name	Urspr.:
2. Deckblatt		31.03.2024	TH, HG	



380-kV-Freileitung Altheim - Matzenhof
Teilabschnitt 2: 380-kV Ltg. Adlkofen - Matzenhof (B152)

Landschaftspflegerischer Begleitplan
Maßnahmenplan
Mast Nr. 45 - Mast Nr. 49

2. Deckblatt, Neubearbeitung

Kurzlegende: (ausführliche Legende siehe gesondertes Blatt Anlage 12.2.2, Blatt 58)

geplante 380-kV-Leitung		Flurgrenzen	
Abspannmast / Tragmast		Topographie	
Schutzstreifen /-bereich		Grenze Untersuchungsraum	
Rückbau best. Leitung		Biotope der amt. Biotopkartierung Bayern mit Nr.	
Schutzstreifen Bestand		Flächen, geschützt nach §30 BNatSchG bzw. Art. 23(1) BayNatSchG	
Arbeitsstreifen / BE-Flächen		Deckblatt geändert	
Zufahrten		2. Deckblatt, neuer Stand	
Gemarkungsgrenzen			
Gemeindegrenzen			
Landkreisgrenzen			

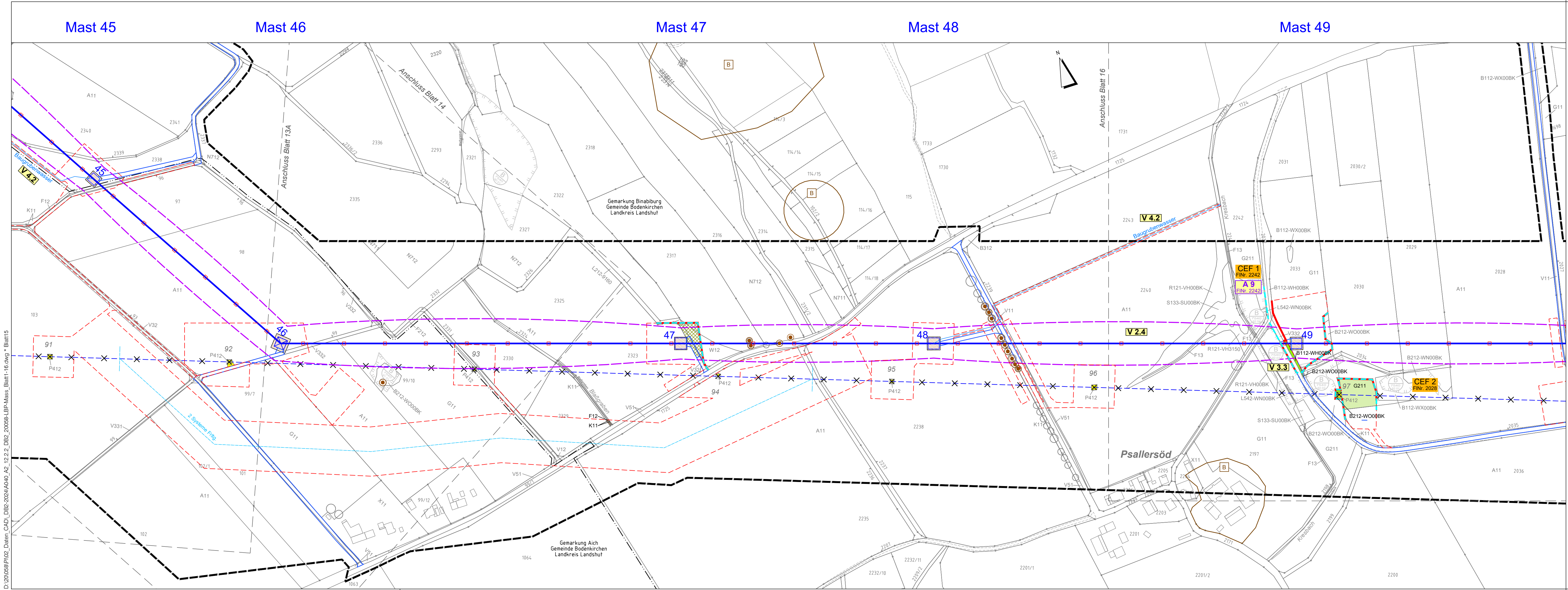
© Bayerische Vermessungsverwaltung, Geobasisdaten
(Darstellung der Flurkarte als Eigentumsnachweis nicht geeignet; www.geodaten.bayern.de)

Planfeststellungsunterlage

Aufgestellt:
Bayreuth
TenneT TSO GmbH
i.V. gez. Thomas Ehrhardt-Unglaub i.V. gez. Dirk Daßler

	Maßstab	Einheit
	1:2.500	Meter
	Datum	Name
	Bearb. März 2023	TH
	Gepr. März 2023	SSch
	Gez. März 2023	HG

Zust.	Änderung
2. Deckblatt	31.03.2024 TH, HG
Datum	Name
Urspr.:	



D:\20056\PI02_Daten_CAD_DB2-2024\A0-0_A2_12.2.2_DB2_20056-LBP-Mass_Blatt 16.dwg - Blatt 15
Mi, 20. März 2024 - 8:54



380-kV-Freileitung Altheim - Matzenhof
Teilabschnitt 2: 380-kV Ltg. Adlkofen - Matzenhof (B152)

Landschaftspflegerischer Begleitplan Maßnahmenplan Mast Nr. 49 - Mast Nr. 53

2. Deckblatt, Neubearbeitung

Kurzlegende: (ausführliche Legende siehe gesondertes Blatt Anlage 12.2.2, Blatt 58)

geplante 380-kV-Leitung		Flurgrenzen	
Abspannmast / Tragmast		Topographie	
Schutzstreifen /-bereich		Grenze Untersuchungsraum	
Rückbau best. Leitung		Biotop der amt. Biotopkartierung Bayern mit Nr.	
Schutzstreifen Bestand		Flächen, geschützt nach §30 BNatSchG bzw. Art. 23(1) BayNatSchG	
Arbeitsstreifen / BE-Flächen		Deckblatt geändert	
Zufahrten		2. Deckblatt, neuer Stand	
Gemarkungsgrenzen			
Gemeindegrenzen			
Landkreisgrenzen			

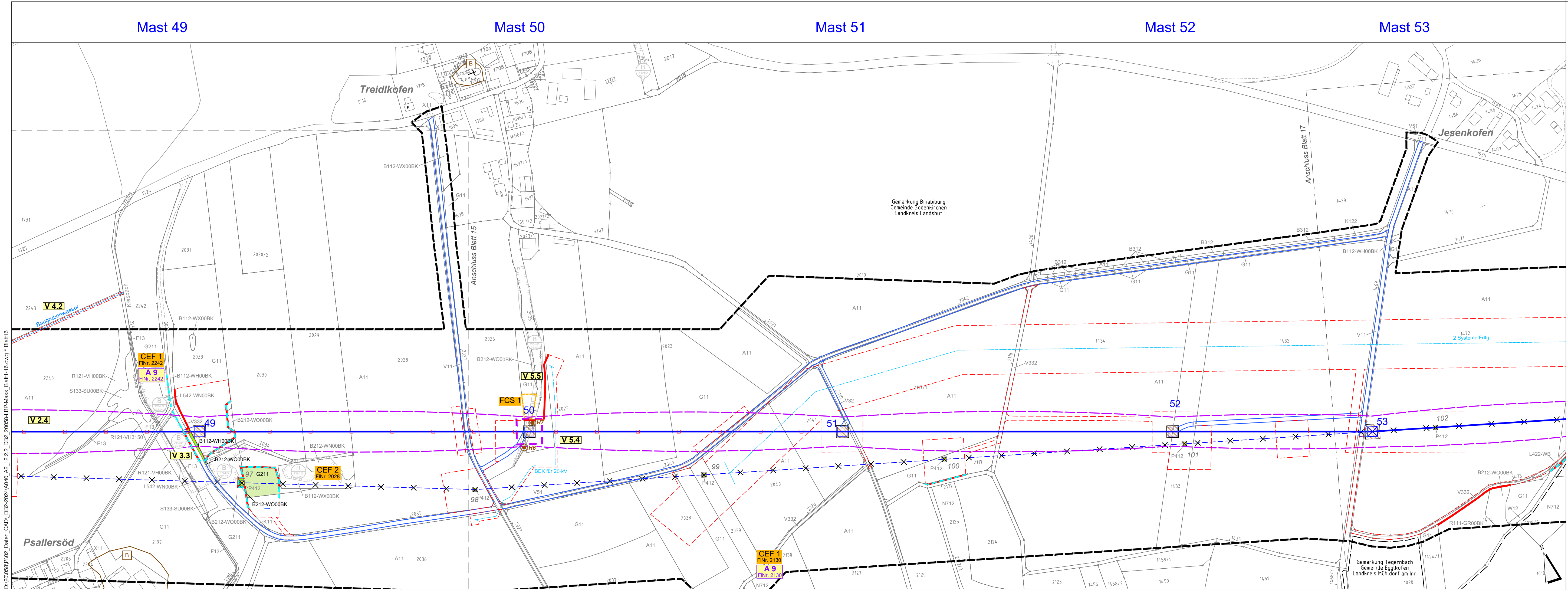
© Bayerische Vermessungsverwaltung, Geobasisdaten
(Darstellung der Flurkarte als Eigentumsnachweis nicht geeignet; www.geodaten.bayern.de)

Planfeststellungsunterlage

Aufgestellt:
Bayreuth
TenneT TSO GmbH
i.V. gez. Thomas Ehrhardt-Unglaub i.V. gez. Dirk Daßler

	Maßstab	Einheit
	1:2.500	Meter
	Datum	Name
	Bearb. März 2023	TH
	Gepr. März 2023	SSch
Gez. März 2023	HG	

2. Deckblatt		31.03.2024	TH/HG
Zust.	Änderung	Datum	Name
			Urspr.:



D:\2025\PI02_Daten_CAD\DB2-2024\A0_02_12.2.2_DB2_20066-LBP-Mass_Blatt 16.dwg - Blatt 16
M: 20. März 2024 - 8:54

380-kV-Freileitung Altheim - Matzenhof
Teilabschnitt 2: 380-kV Ltg. Adlkofen - Matzenhof (B152)

Landschaftspflegerischer Begleitplan Maßnahmenplan Mast Nr. 53 - Mast Nr. 58

2. Deckblatt, Neubearbeitung

Kurzlegende: (ausführliche Legende siehe gesondertes Blatt Anlage 12.2.2, Blatt 58)

geplante 380-kV-Leitung		Flurgrenzen	
Abspannmast / Tragmast		Topographie	
Schutzstreifen /-bereich		Grenze Untersuchungsraum	
Rückbau best. Leitung		Biotopkartierung Bayern mit Nr.	
Schutzstreifen Bestand		Flächen, geschützt nach §30 BNatSchG bzw. Art. 23(1) BayNatSchG	
Arbeitsstreifen / BE-Flächen		Deckblatt geändert	
Zufahrten		2. Deckblatt, neuer Stand	
Gemarkungsgrenzen			
Gemeindegrenzen			
Landkreisgrenzen			

© Bayerische Vermessungsverwaltung, Geobasisdaten
(Darstellung der Flurkarte als Eigentumsnachweis nicht geeignet; www.geodaten.bayern.de)

Planfeststellungsunterlage

Aufgestellt :
Bayreuth
TenneT TSO GmbH
i.V. gez. Thomas Ehrhardt-Unglaub i.V. gez. Dirk Daßler

Dr. Schober
Gesellschaft für Landschaftsplanung mbH
Kartenhof 6 · 83334 Freising · Germany
Tel: +49 (0) 89 3000 Fax: +49 (0) 89 300 49 33
zentrale@schober-ber.de www.schober-ber.de

Maßstab
1:2.500

Einheit
Meter

Datum	Name
Bearb. März 2023	TH
Gepf. März 2023	SSch
Gez. März 2023	HG

D:\20068\PI02_Daten\CAD\DB2-2024\A040_A2_12.2.2_DB2_20068-LBP-Mass_Blatt17_38.dwg * Blatt17
Mi. 20. März 2024 - 9:22



380-kV-Freileitung Altheim - Matzenhof
Teilabschnitt 2: 380-kV Ltg. Adlkofen - Matzenhof (B152)

Landschaftspflegerischer Begleitplan
Maßnahmenplan
Mast Nr. 58 - Mast Nr. 61

2. Deckblatt, Neubearbeitung

Kurzlegende: (ausführliche Legende siehe gesondertes Blatt Anlage 12.2.2, Blatt 58)

geplante 380-kV-Leitung		Flurgrenzen	
Abspannmast / Tragmast		Topographie	
Schutzstreifen -/bereich		Grenze Untersuchungsraum	
Rückbau best. Leitung		Biotope der amtli. Biotopkartierung Bayern mit Nr.	
Schutzstreifen Bestand		Flächen, geschützt nach §30 BNatSchG bzw. Art. 23(1) BayNatSchG	
Arbeitsstreifen / BE-Flächen		Deckblatt geändert	
Zufahrten		2. Deckblatt, neuer Stand	
Gemarkungsgrenzen			
Gemeindegrenzen			
Landkreisgrenzen			

© Bayerische Vermessungsverwaltung, Geobasisdaten
(Darstellung der Flurkarte als Eigentumsnachweis nicht geeignet; www.geodaten.bayern.de)

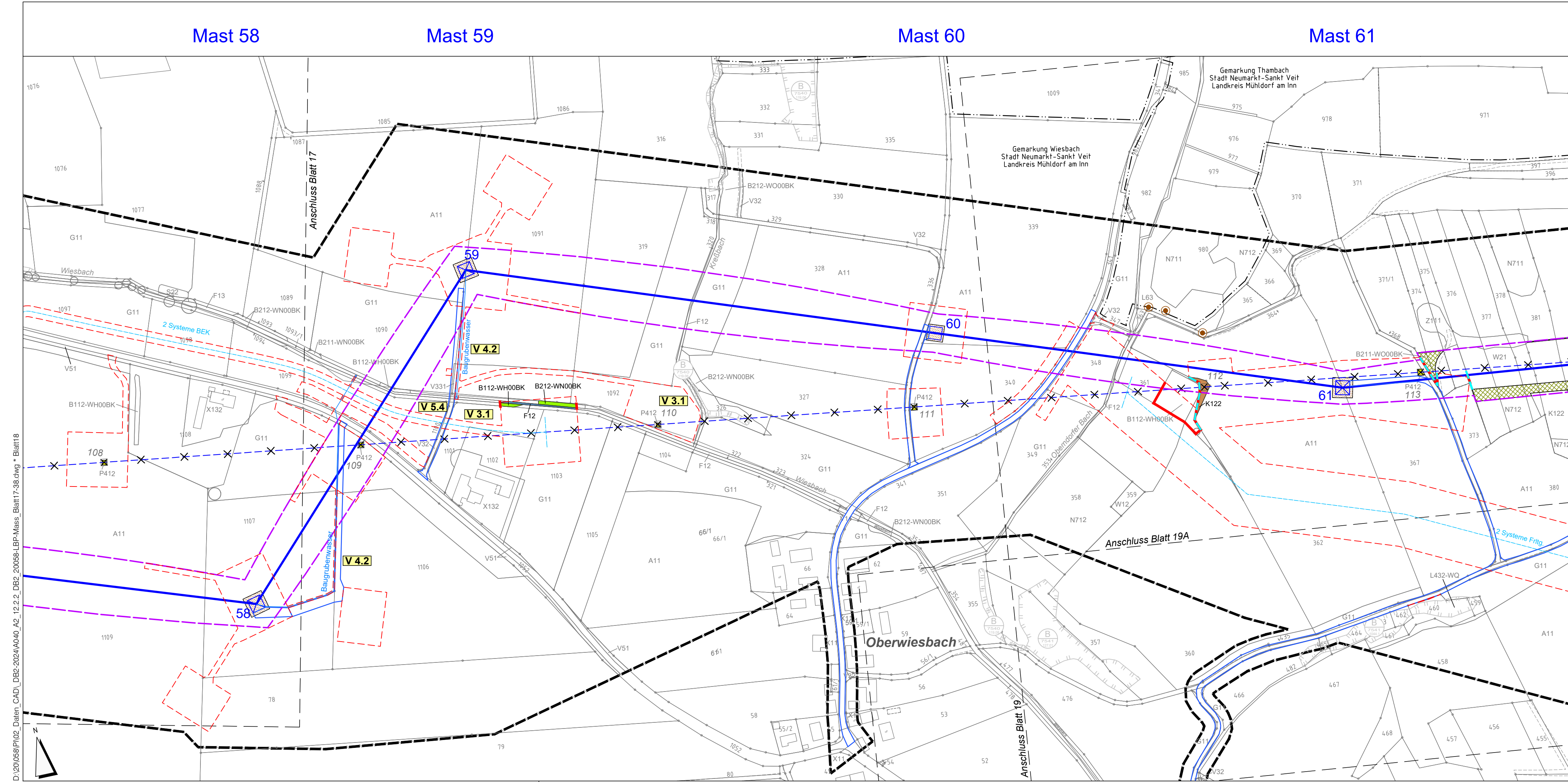
Planfeststellungsunterlage

Aufgestellt :
Bayreuth
TenneT TSO GmbH
i.V. gez. Thomas Ehrhardt-Unglaub i.V. gez. Dirk Daßler

	Maßstab 1:2.500	Einheit Meter
--	--------------------	------------------

	Datum	Name
Bearb.	März 2023	TH
Gepr.	März 2023	SSch
Gez.	März 2023	HG

Zust.	2. Deckblatt 31.03.2024 TH, HG
Änderung	
Datum	
Name	
Urspr.:	



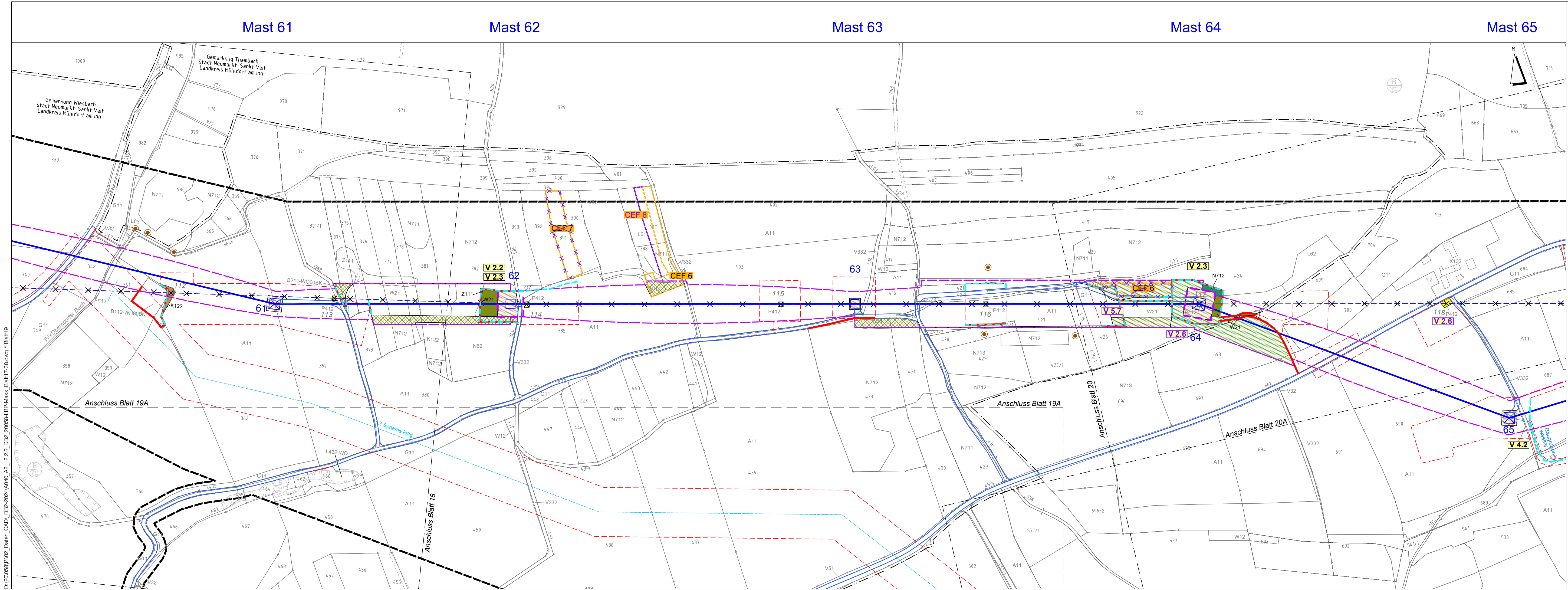
D:\20\058\PI02_Daten_CAD\DB2-2024\A040_A2_12.2.2_DB2_200368-LBP-Mass_Blatt17-38.dwg - Blatt 18
Mi, 20. März 2024 - 9:06



380-kV-Freileitung Altheim - Matzenhof
Teilabschnitt 2: 380-kV Ltg. Adlkofen - Matzenhof (B152)

Landschaftspflegerischer Begleitplan
Maßnahmenplan
Mast Nr. 61 - Mast Nr. 65

2. Deckblatt, Neubearbeitung



Kurzlegende: (ausführliche Legende siehe gesondertes Blatt Anlage 12.2.2, Blatt 58)

geplante 380-kV-Leitung		Flurgrenzen	
Abspannmast / Tragmast		Topographie	
Schutzstreifen /-bereich		Grenze Untersuchungsraum	
Rückbau best. Leitung		Biotope der amt. Biotopkartierung Bayern mit Nr.	
Schutzstreifen Bestand		Flächen, geschützt nach §30 BNatSchG bzw. Art. 23(1) BayNatSchG	
Arbeitsstreifen / BE-Flächen		Deckblatt geändert	
Zufahrten		2. Deckblatt, neuer Stand	
Gemarkungsgrenzen			
Gemeindegrenzen			
Landkreisgrenzen			

© Bayerische Vermessungsverwaltung, Geobasisdaten
(Darstellung der Flurkarte als Eigentumsnachweis nicht geeignet; www.geodaten.bayern.de)

Planfeststellungsunterlage

Aufgestellt:
Bayreuth
TenneT TSO GmbH
i.V. gez. Thomas Ehrhardt-Unglaub i.V. gez. Dirk Daßler

	Maßstab	Einheit
Dr. Schober Gesellschaft für Landschaftsplanung mbH Kammerhof 6 · 81334 Freising · Germany Tel. +49 (0) 89 3090 Fax. +49 (0) 89 48 13 zent@schobers-lp.de www.schobers-lp.de	1:2.500	Meter

	Datum	Name
Bearb.	März 2023	TH
Gepf.	März 2023	SSch
Gez.	März 2023	HG

Zust.	Änderung Datum Name Urspr.:
2. Deckblatt	31.03.2024 TH:HG

D:\20056\P102_Daten_CAD\DB2-2024\A0-0_A2_12.2.2_DB2_20056-LBP-Mass_Blatt17-38.dwg * Blatt19
Mi. 20. März 2024 - 9:22



380-kV-Freileitung Altheim - Matzenhof
Teilabschnitt 2: 380-kV Ltg. Adlkofen - Matzenhof (B152)

Landschaftspflegerischer Begleitplan Maßnahmenplan

Zufahrten Mast Nr. 61 - Mast Nr. 65

2. Deckblatt, Neubearbeitung

Kurzlegende: (ausführliche Legende siehe gesondertes Blatt Anlage 12.2.2, Blatt 58)

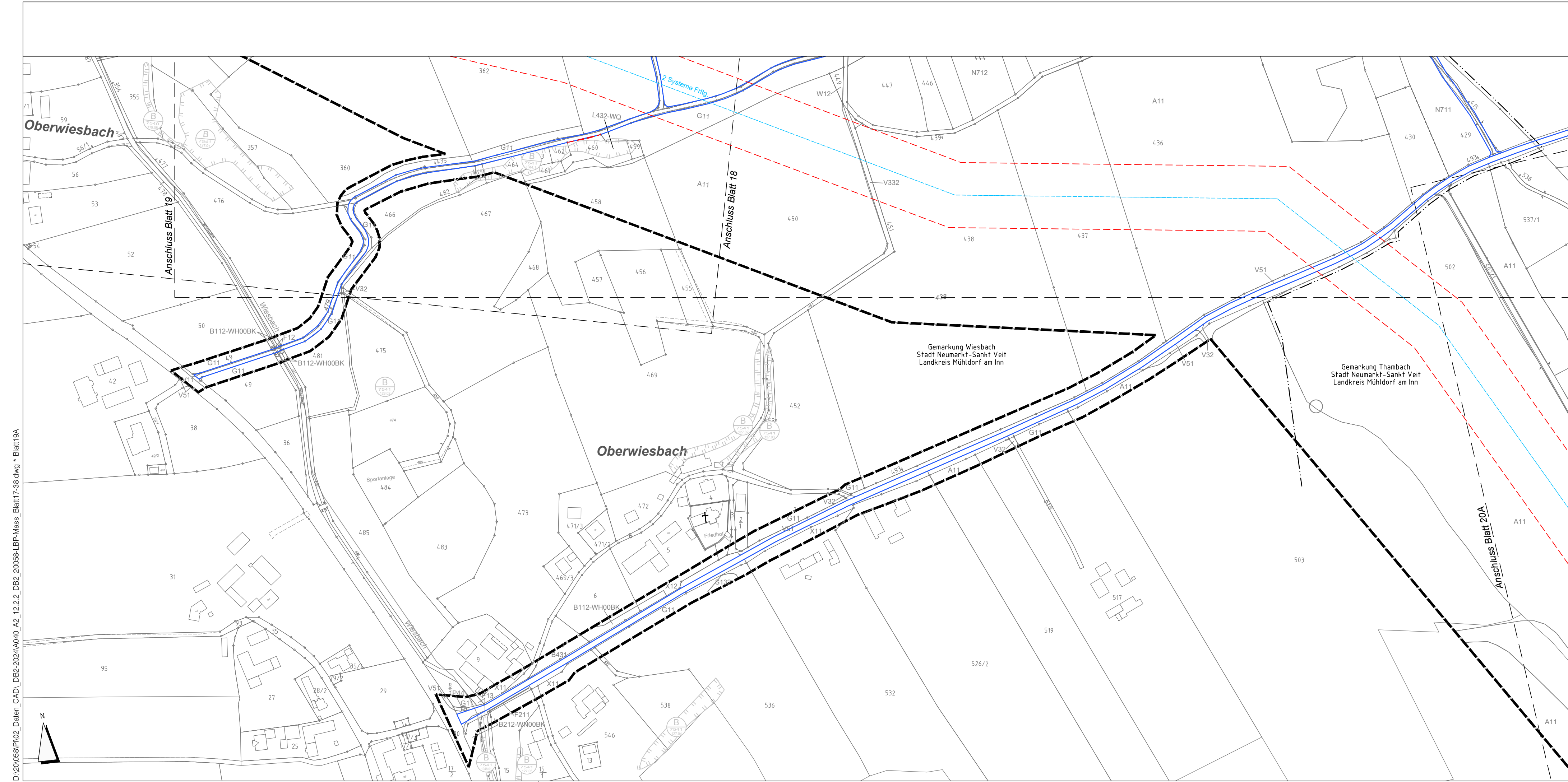
geplante 380-kV-Leitung		Flurgrenzen	
Abspannmast / Tragmast		Topographie	
Schutzstreifen /-bereich		Grenze Untersuchungsraum	
Rückbau best. Leitung		Biotope der amlt. Biotopkartierung Bayern mit Nr.	
Schutzstreifen Bestand		Flächen, geschützt nach §30 BNatSchG bzw. Art. 23(1) BayNatSchG	
Arbeitsstreifen / BE-Flächen		Deckblatt geändert	
Zufahrten		2. Deckblatt, neuer Stand	
Gemarkungsgrenzen			
Gemeindegrenzen			
Landkreisgrenzen			

© Bayerische Vermessungsverwaltung, Geobasisdaten
(Darstellung der Flurkarte als Eigentumsnachweis nicht geeignet; www.geodaten.bayern.de)

Planfeststellungsunterlage

Aufgestellt :
Bayreuth
TenneT TSO GmbH
i.V. gez. Thomas Ehrhardt-Unglaub i.V. gez. Dirk Daßler

 Dr. Schober Gesellschaft für Landschaftsplanung mbH Kammerhof 6 · 83344 Freising · Germany Tel.: +49 (0) 89 3023 · Fax: +49 (0) 89 19 144 33 info@dr-schober-landsch.de · www.schober-landsch.de	Maßstab	Einheit
	1:2.500	Meter
	Datum	Name
	Bearb. März 2023	TH
	Gepr. März 2023	SSch
	Gez. März 2023	HG
 Taking power further		
Zust.	Änderung	Datum
		31.03.2024
		TH, HG
		Urspr.:



D:\20058\PI02_Daten_CAD\DB2-2024\A040_A2_12.2.2_DB2_20058-LBP-Mass_Blatt17-38.dwg * Blatt19A
Mi. 20. März 2024 - 9:06



380-kV-Freileitung Altheim - Matzenhof
Teilabschnitt 2: 380-kV Ltg. Adlkofen - Matzenhof (B152)

Landschaftspflegerischer Begleitplan Maßnahmenplan Mast Nr. 64 - Mast Nr. 67

2. Deckblatt, Neubearbeitung

Kurzlegende: (ausführliche Legende siehe gesondertes Blatt Anlage 12.2.2, Blatt 58)

geplante 380-kV-Leitung		Flurgrenzen	
Abspannmast / Tragmast		Topographie	
Schutzstreifen /-bereich		Grenze Untersuchungsraum	
Rückbau best. Leitung		Biotope der amtli. Biotopkartierung Bayern mit Nr.	
Schutzstreifen Bestand		Flächen, geschützt nach §30 BNatSchG bzw. Art. 23(1) BayNatSchG	
Arbeitsstreifen / BE-Flächen		Deckblatt geändert	
Zufahrten		2. Deckblatt, neuer Stand	
Gemarkungsgrenzen			
Gemeindegrenzen			
Landkreisgrenzen			

© Bayerische Vermessungsverwaltung, Geobasisdaten
(Darstellung der Flurkarte als Eigentumsnachweis nicht geeignet; www.geodaten.bayern.de)

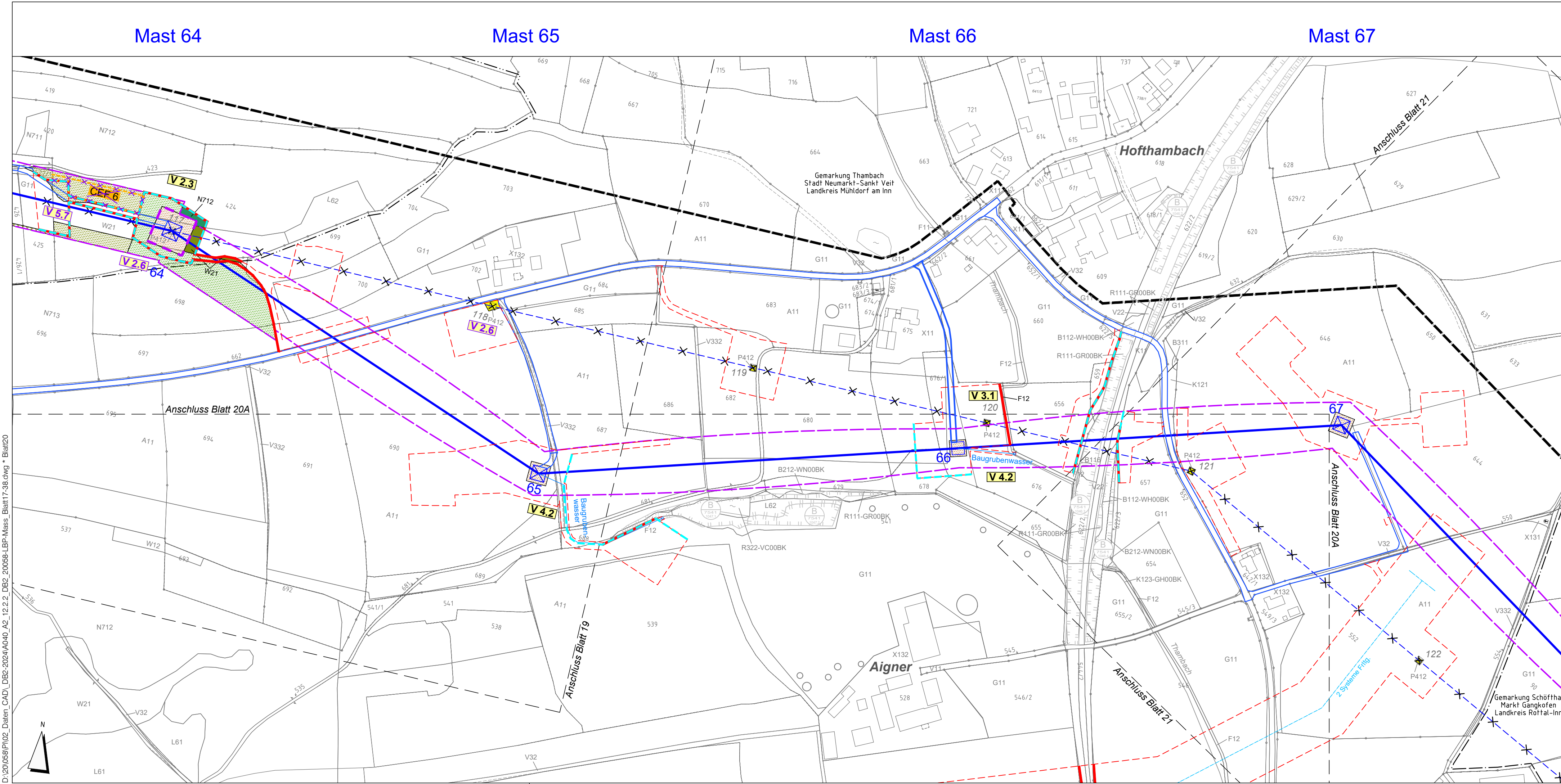
Planfeststellungsunterlage

Aufgestellt :
Bayreuth
Tennet TSO GmbH
i.V. gez. Thomas Ehrhardt-Unglaub i.V. gez. Dirk Daßler

	Maßstab 1:2.500	Einheit Meter
--	--------------------	------------------

	Datum	Name
Bearb.	März 2023	TH
Gepr.	März 2023	SSch
Gez.	März 2023	HG

Zust.	Änderung
2. Deckblatt	31.03.2024 TH, HG
	Urspr.:



D:\20\058\PI02_Daten_CAD\DB2-2024\A040_A2_12.2.2_DB2_20058-LBP-Mass_Blatt17-38.dwg * Blatt20
Mi. 20. März 2024 - 9:06



380-kV-Freileitung Altheim - Matzenhof
Teilabschnitt 2: 380-kV Ltg. Adlkofen - Matzenhof (B152)

Landschaftspflegerischer Begleitplan Maßnahmenplan Mast Nr. 65 - Mast Nr. 66

2. Deckblatt, Neubearbeitung

Kurzlegende: (ausführliche Legende siehe gesondertes Blatt Anlage 12.2.2, Blatt 58)

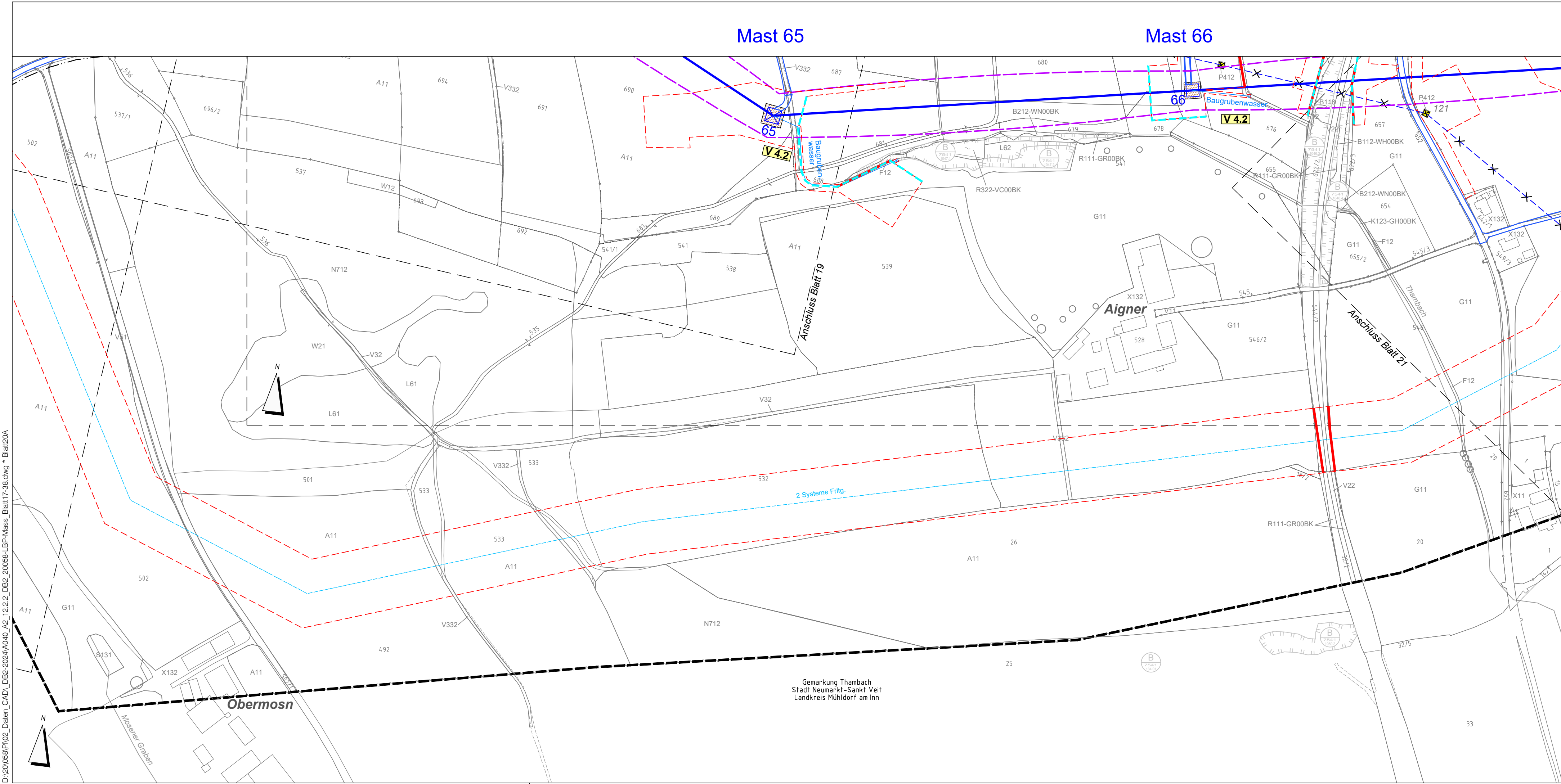
geplante 380-kV-Leitung		Flurgrenzen	
Abspannmast / Tragmast		Topographie	
Schutzstreifen /-bereich		Grenze Untersuchungsraum	
Rückbau best. Leitung		Biotope der amtli. Biotopkartierung Bayern mit Nr.	
Schutzstreifen Bestand		Flächen, geschützt nach §30 BNatSchG bzw. Art. 23(1) BayNatSchG	
Arbeitsstreifen / BE-Flächen		Deckblatt geändert	
Zufahrten		2. Deckblatt, neuer Stand	
Gemarkungsgrenzen			
Gemeindegrenzen			
Landkreisgrenzen			

© Bayerische Vermessungsverwaltung, Geobasisdaten
(Darstellung der Flurkarte als Eigentumsnachweis nicht geeignet; www.geodaten.bayern.de)

Planfeststellungsunterlage

Aufgestellt :
Bayreuth
TenneT TSO GmbH
i.V. gez. Thomas Ehrhardt-Unglaub i.V. gez. Dirk Daßler

	Maßstab	Einheit
	1:2.500	Meter
	Datum	Name
	Bearb. März 2023	TH
	Gepr. März 2023	SSch
	Gez. März 2023	HG
Zust.	Änderung	Datum
2. Deckblatt		31.03.2024
		TH, HG
Urspr.:		



D:\20\058\PI\02_Daten_CAD\DB2-2024\A040_A2_12.2.2_DB2_20058-LBP-Mass_Blatt17-38.dwg * Blatt20A
Mi, 20. März 2024 - 9:06

380-kV-Freileitung Altheim - Matzenhof
Teilabschnitt 2: 380-kV Ltg. Adlkofen - Matzenhof (B152)

Landschaftspflegerischer Begleitplan Maßnahmenplan Mast Nr. 67 - Mast Nr. 72

2. Deckblatt, Neubearbeitung

Kurzlegende: (ausführliche Legende siehe gesondertes Blatt Anlage 12.2.2, Blatt 58)

geplante 380-kV-Leitung		Flurgrenzen	
Abspannmast / Tragmast		Topographie	
Schutzstreifen /-bereich		Grenze Untersuchungsraum	
Rückbau best. Leitung		Biotop der amt. Biotopkartierung Bayern mit Nr.	
Schutzstreifen Bestand		Flächen, geschützt nach §30 BNatSchG bzw. Art. 23(1) BayNatSchG	
Arbeitsstreifen / BE-Flächen		Deckblatt geändert	
Zufahrten		2. Deckblatt, neuer Stand	
Gemarkungsgrenzen			
Gemeindegrenzen			
Landkreisgrenzen			

© Bayerische Vermessungsverwaltung, Geobasisdaten
(Darstellung der Flurkarte als Eigentumsnachweis nicht geeignet; www.geodaten.bayern.de)

Planfeststellungsunterlage

Aufgestellt :
Bayreuth
TenneT TSO GmbH
i.V. gez. Thomas Ehrhardt-Unglaub i.V. gez. Dirk Daßler

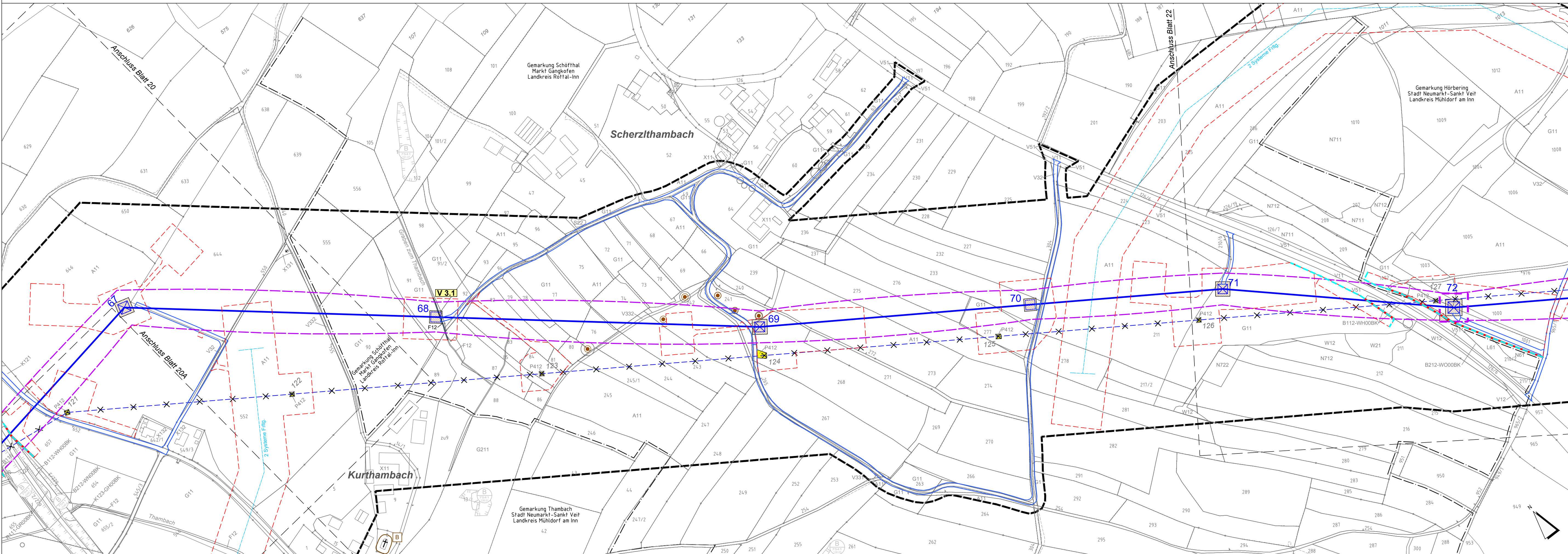
Gesellschaft für Landschaftsplanung mbH
Kammerhof 6 - 83334 Freising - Germany
Tel: +49 (0) 89 300 1000 Fax: +49 (0) 89 300 44 33
zentrale@schober-ber.de www.schober-ber.de

Maßstab
1:2.500
Einheit
Meter

Datum	Name
Bearb. März 2023	TH
Gepr. März 2023	SSch
Gez. März 2023	HG

Zust.	Änderung	Datum	Name	Urspr.:
2. Deckblatt		31.03.2024	TH/HG	

D:\20066\PI02_Daten_CAD\DB2-2024\A0-0_A2_12.2.2_DB2_20066-LBP-Mass_Blatt17-38.dwg * Blatt21
Mi. 20. März 2024 - 9:22





380-kV-Freileitung Altheim - Matzenhof
Teilabschnitt 2: 380-kV Ltg. Adlkofen - Matzenhof (B152)

Landschaftspflegerischer Begleitplan Maßnahmenplan Mast Nr. 71 - Mast Nr. 76

2. Deckblatt, Neubearbeitung

Kurzlegende: (ausführliche Legende siehe gesondertes Blatt Anlage 12.2.2, Blatt 58)

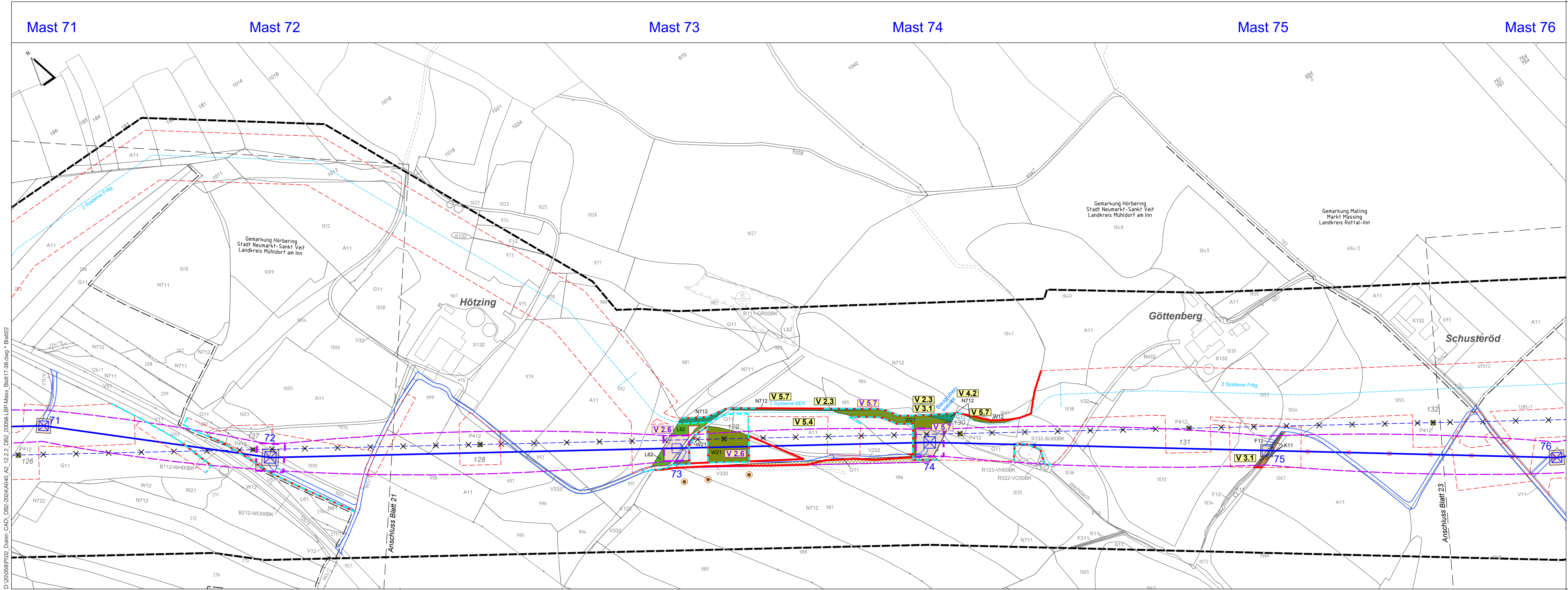
geplante 380-kV-Leitung		Flurgrenzen	
Abspannmast / Tragmast		Topographie	
Schutzstreifen /-bereich		Grenze Untersuchungsraum	
Rückbau best. Leitung		Biotopkartierung Bayern mit Nr.	
Schutzstreifen Bestand		Flächen, geschützt nach §30 BNatSchG bzw. Art. 23(1) BayNatSchG	
Arbeitsstreifen / BE-Flächen		Deckblatt geändert	
Zufahrten		2. Deckblatt, neuer Stand	
Gemarkungsgrenzen			
Gemeindegrenzen			
Landkreisgrenzen			

© Bayerische Vermessungsverwaltung, Geobasisdaten (Darstellung der Flurkarte als Eigentumsnachweis nicht geeignet; www.geodaten.bayern.de)

Planfeststellungsunterlage

Aufgestellt: Bayreuth
TenneT TSO GmbH
i.V. gez. Thomas Ehrhardt-Unglaub i.V. gez. Dirk Daßler

	Maßstab: 1:2.500	Einheit: Meter										
<table border="1"> <thead> <tr> <th>Datum</th> <th>Name</th> </tr> </thead> <tbody> <tr> <td>Bearb. März 2023</td> <td>TH</td> </tr> <tr> <td>Gepr. März 2023</td> <td>SSch</td> </tr> <tr> <td>Gez. März 2023</td> <td>HG</td> </tr> </tbody> </table>			Datum	Name	Bearb. März 2023	TH	Gepr. März 2023	SSch	Gez. März 2023	HG		
Datum	Name											
Bearb. März 2023	TH											
Gepr. März 2023	SSch											
Gez. März 2023	HG											
<table border="1"> <thead> <tr> <th>Zust.</th> <th>Änderung</th> <th>Datum</th> <th>Name</th> <th>Urspr.:</th> </tr> </thead> <tbody> <tr> <td>2. Deckblatt</td> <td></td> <td>31.03.2024</td> <td>TH/HG</td> <td></td> </tr> </tbody> </table>			Zust.	Änderung	Datum	Name	Urspr.:	2. Deckblatt		31.03.2024	TH/HG	
Zust.	Änderung	Datum	Name	Urspr.:								
2. Deckblatt		31.03.2024	TH/HG									



D:\20\056\PI02_Daten_CAD\DB2-2024\A0-0_A2_12.2.2_DB2_20056-LBP-Mass_Blatt17-38.dwg * Blatt22
Mi. 20. März 2024 - 9:21



380-kV-Freileitung Altheim - Matzenhof
Teilabschnitt 2: 380-kV Ltg. Adlkofen - Matzenhof (B152)

Landschaftspflegerischer Begleitplan
Maßnahmenplan
Mast Nr. 76 - Mast Nr. 80

2. Deckblatt, Neubearbeitung

Kurzlegende: (ausführliche Legende siehe gesondertes Blatt Anlage 12.2.2, Blatt 58)

geplante 380-kV-Leitung		Flurgrenzen	
Abspannmast / Tragmast		Topographie	
Schutzstreifen /-bereich		Grenze Untersuchungsraum	
Rückbau best. Leitung		Biotop der amt. Biotopkartierung Bayern mit Nr.	
Schutzstreifen Bestand		Flächen, geschützt nach §30 BNatSchG bzw. Art. 23(1) BayNatSchG	
Arbeitsstreifen / BE-Flächen		Deckblatt geändert	
Zufahrten		2. Deckblatt, neuer Stand	
Gemarkungsgrenzen			
Gemeindegrenzen			
Landkreisgrenzen			

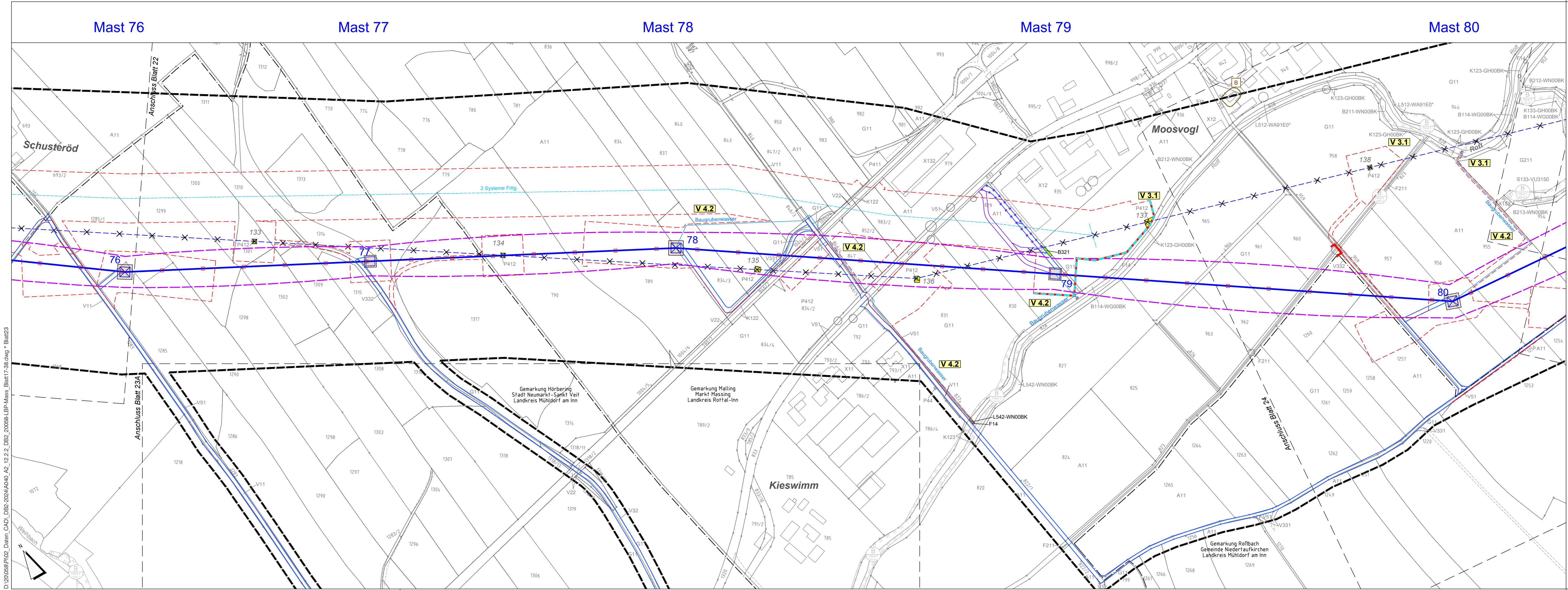
© Bayerische Vermessungsverwaltung, Geobasisdaten
(Darstellung der Flurkarte als Eigentumsnachweis nicht geeignet; www.geodaten.bayern.de)

Planfeststellungsunterlage

Aufgestellt:
Bayreuth
TenneT TSO GmbH
i.V. gez. Thomas Ehrhardt-Unglaub i.V. gez. Dirk Daßler

	Maßstab	Einheit
	1:2.500	Meter
	Datum	Name
	Bearb. März 2023	TH
	Gepr. März 2023	SSch
	Gez. März 2023	HG

2. Deckblatt	31.03.2024 TH:HG
Zust.	Änderung Datum Name Urspr.:



D:\20068\PI02_Daten_CAD\DB2-2024\A0-0_A2_12.2.2_DB2_20068-LBP-Mass_Blatt17-38.dwg * Blatt23
Mi. 20. März 2024 - 9:21



380-kV-Freileitung Altheim - Matzenhof
Teilabschnitt 2: 380-kV Ltg. Adlkofen - Matzenhof (B152)

Landschaftspflegerischer Begleitplan
Maßnahmenplan

Zufahrten Mast Nr. 76 - Mast Nr. 77

2. Deckblatt, Neubearbeitung

Kurzlegende: (ausführliche Legende siehe gesondertes Blatt Anlage 12.2.2, Blatt 58)

geplante 380-kV-Leitung		Flurgrenzen	
Abspannmast / Tragmast		Topographie	
Schutzstreifen /-bereich		Grenze Untersuchungsraum	
Rückbau best. Leitung		Biotope der amtl. Biotopkartierung Bayern mit Nr.	
Schutzstreifen Bestand		Flächen, geschützt nach §30 BNatSchG bzw. Art. 23(1) BayNatSchG	
Arbeitsstreifen / BE-Flächen		Deckblatt geändert	
Zufahrten		2. Deckblatt, neuer Stand	
Gemarkungsgrenzen			
Gemeindegrenzen			
Landkreisgrenzen			

© Bayerische Vermessungsverwaltung, Geobasisdaten
(Darstellung der Flurkarte als Eigentumsnachweis nicht geeignet; www.geodaten.bayern.de)

Planfeststellungsunterlage

Aufgestellt :
Bayreuth
TenneT TSO GmbH
i.V. gez. Thomas Ehrhardt-Unglaub i.V. gez. Dirk Daßler

	Maßstab	Einheit
	1:2.500	Meter
	Datum	Name
	Bearb. März 2023	TH
	Gepr. März 2023	SSch
	Gez. März 2023	HG
Zust.	Änderung	Datum
	2. Deckblatt	31.03.2024
		TH, HG
	Urspr.:	

D:\20058\PI\02_Daten_CAD\DB2-2024\A040_A2_12.2.2_DB2_20058-LBP-Mass_Blatt17-38.dwg * Blatt23A



380-kV-Freileitung Altheim - Matzenhof
Teilabschnitt 2: 380-kV Ltg. Adlkofen - Matzenhof (B152)

Landschaftspflegerischer Begleitplan
Maßnahmenplan
Mast Nr. 80 - Mast Nr. 81

2. Deckblatt, Neubearbeitung

Kurzlegende: (ausführliche Legende siehe gesondertes Blatt Anlage 12.2.2, Blatt 58)

geplante 380-kV-Leitung		Flurgrenzen	
Abspannmast / Tragmast		Topographie	
Schutzstreifen /-bereich		Grenze Untersuchungsraum	
Rückbau best. Leitung		Biotope der amt. Biotopkartierung Bayern mit Nr.	
Schutzstreifen Bestand		Flächen, geschützt nach §30 BNatSchG bzw. Art. 23(1) BayNatSchG	
Arbeitsstreifen / BE-Flächen		Deckblatt geändert	
Zufahrten		2. Deckblatt, neuer Stand	
Gemarkungsgrenzen			
Gemeindegrenzen			
Landkreisgrenzen			

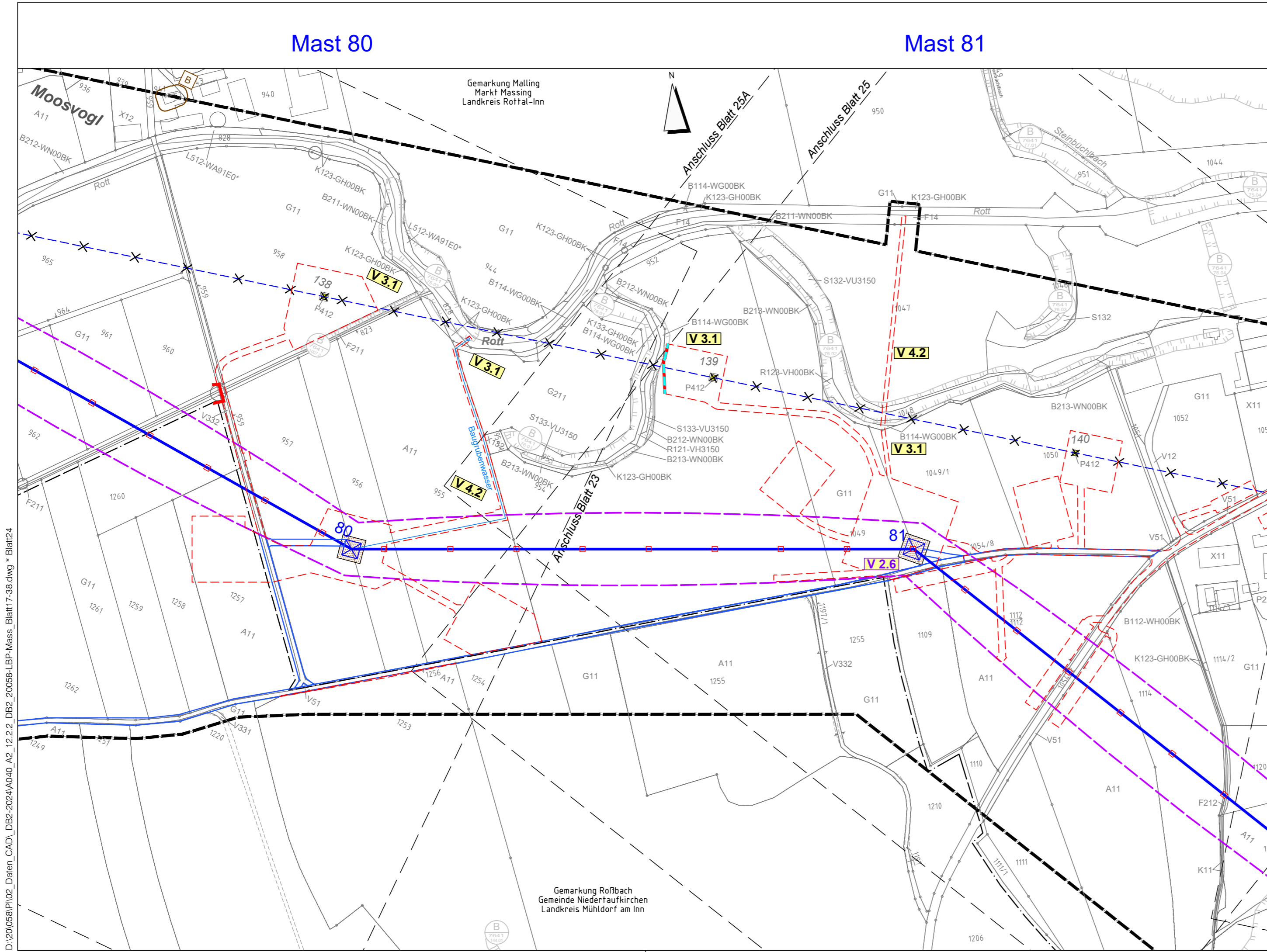
© Bayerische Vermessungsverwaltung, Geobasisdaten
(Darstellung der Flurkarte als Eigentumsnachweis nicht geeignet; www.geodaten.bayern.de)

Planfeststellungsunterlage

Aufgestellt :
Bayreuth
TenneT TSO GmbH
i.V. gez. Thomas Ehrhardt-Unglaub i.V. gez. Dirk Daßler

	Maßstab	Einheit
	1:2.500	Meter
	Datum	Name
	Bearb. März 2023	TH
	Gepr. März 2023	SSch
	Gez. März 2023	HG

2. Deckblatt	31.03.2024 TH, HG
Zust.	Änderung Datum Name Urspr.:



D:\20058\PI\02_Daten_CAD\DB2-2024\A040_A2_12.2.2_DB2_20058-LBP-Mass_Blatt17-38.dwg * Blatt24



380-kV-Freileitung Altheim - Matzenhof
Teilabschnitt 2: 380-kV Ltg. Adlkofen - Matzenhof (B152)

Landschaftspflegerischer Begleitplan Maßnahmenplan

Rückbau-Masten Nr. 141 - 146, Mast Nr. 85

2. Deckblatt, Neubearbeitung

Kurzlegende: (ausführliche Legende siehe gesondertes Blatt Anlage 12.2.2, Blatt 58)

geplante 380-kV-Leitung		Flurgrenzen	
Abspannmast / Tragmast		Topographie	
Schutzstreifen -/bereich		Grenze Untersuchungsraum	
Rückbau best. Leitung		Biotope der amtli. Biotopkartierung Bayern mit Nr.	
Schutzstreifen Bestand		Flächen, geschützt nach §30 BNatSchG bzw. Art. 23(1) BayNatSchG	
Arbeitsstreifen / BE-Flächen		Deckblatt geändert	
Zufahrten		2. Deckblatt, neuer Stand	
Gemarkungsgrenzen			
Gemeindegrenzen			
Landkreisgrenzen			

© Bayerische Vermessungsverwaltung, Geobasisdaten
(Darstellung der Flurkarte als Eigentumsnachweis nicht geeignet; www.geodaten.bayern.de)

Planfeststellungsunterlage

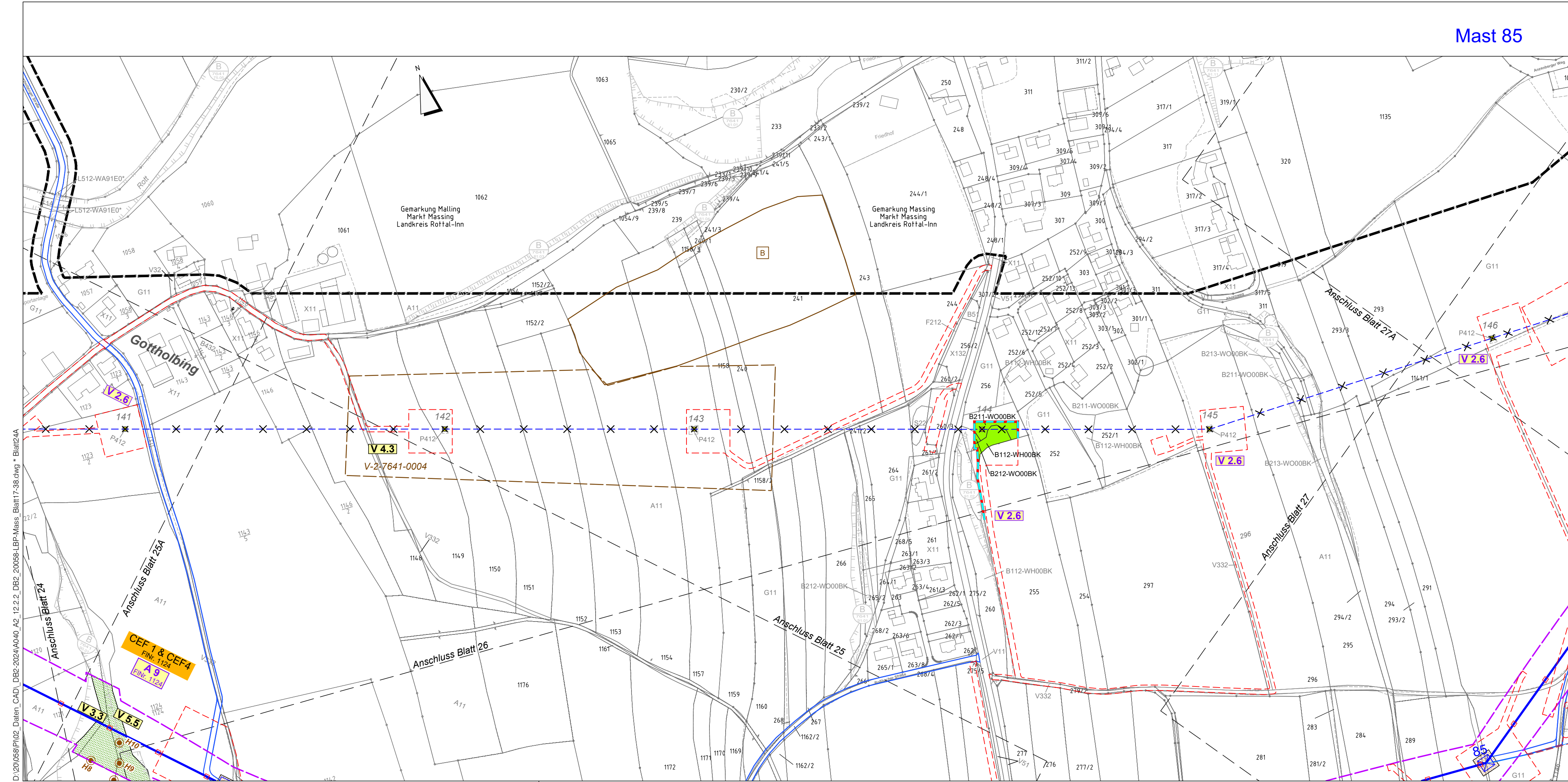
Aufgestellt :
Bayreuth
TenneT TSO GmbH

i.V. gez. Thomas Ehrhardt-Unglaub i.V. gez. Dirk Daßler

	Maßstab 1:2.500	Einheit Meter
--	--------------------	------------------

	Datum	Name
Bearb.	März 2023	TH
Gepr.	März 2023	SSch
Gez.	März 2023	HG

Zust.	2. Deckblatt 31.03.2024 TH, HG
Änderung	
Datum	
Name	
Urspr.:	



D:\20\058\PI\02_Daten_CAD\DB2-2024\A040_A2_12.2.2_DB2_20038-LBP-Mass_Blatt17-38.dwg * Blatt24A
Mi. 20. März 2024 - 9:07



380-kV-Freileitung Altheim - Matzenhof
Teilabschnitt 2: 380-kV Ltg. Adlkofen - Matzenhof (B152)

Landschaftspflegerischer Begleitplan Maßnahmenplan Mast Nr. 81 - Mast Nr. 83

2. Deckblatt, Neubearbeitung

Kurzlegende: (ausführliche Legende siehe gesondertes Blatt Anlage 12.2.2, Blatt 58)

geplante 380-kV-Leitung		Flurgrenzen	
Abspannmast / Tragmast		Topographie	
Schutzstreifen /-bereich		Grenze Untersuchungsraum	
Rückbau best. Leitung		Biotope der amlt. Biotopkartierung Bayern mit Nr.	
Schutzstreifen Bestand		Flächen, geschützt nach §30 BNatSchG bzw. Art. 23(1) BayNatSchG	
Arbeitsstreifen / BE-Flächen		Deckblatt geändert	
Zufahrten		2. Deckblatt, neuer Stand	
Gemarkungsgrenzen			
Gemeindegrenzen			
Landkreisgrenzen			

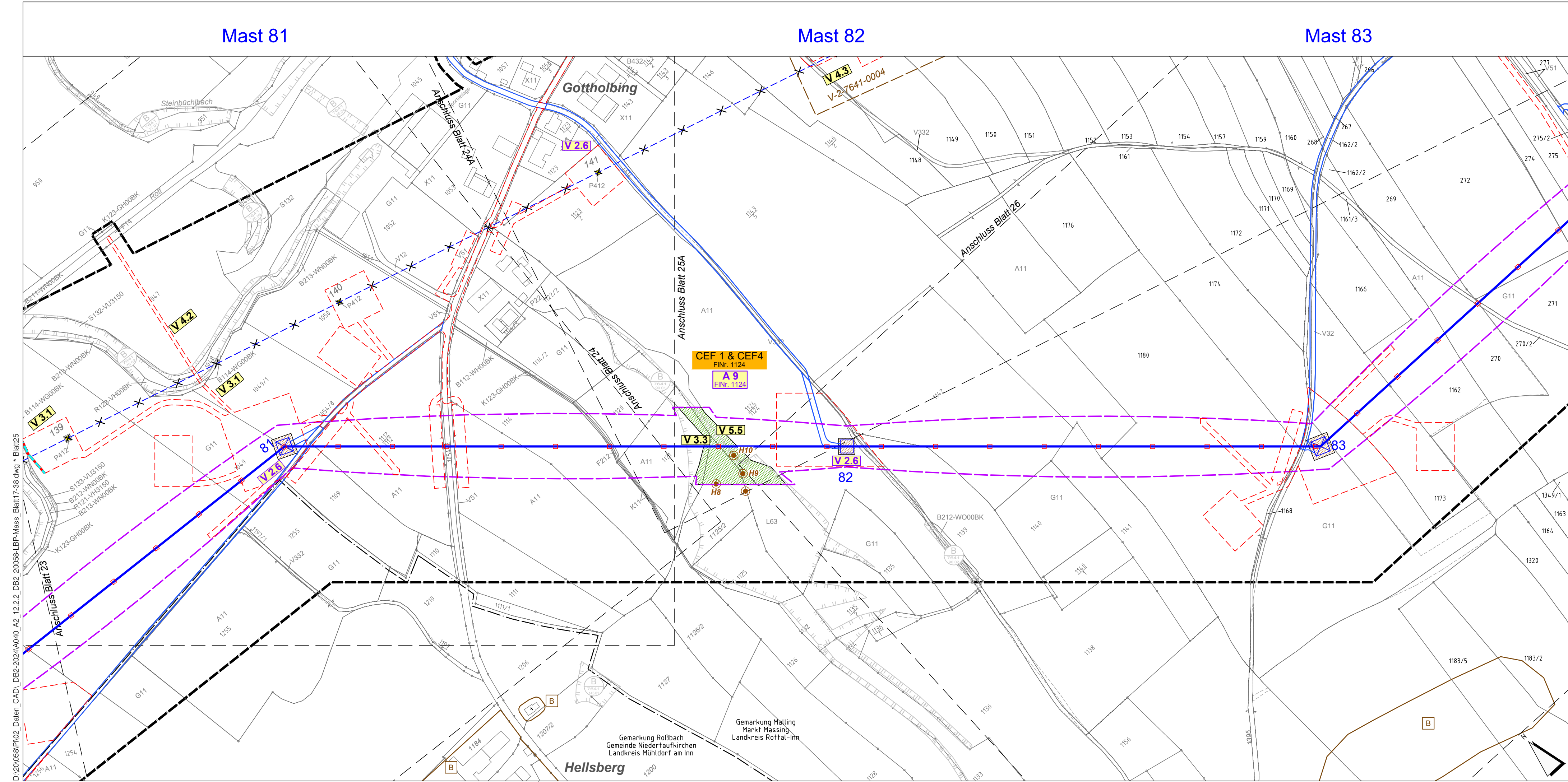
© Bayerische Vermessungsverwaltung, Geobasisdaten
(Darstellung der Flurkarte als Eigentumsnachweis nicht geeignet; www.geodaten.bayern.de)

Planfeststellungsunterlage

Aufgestellt :
Bayreuth
TenneT TSO GmbH
i.V. gez. Thomas Ehrhardt-Unglaub i.V. gez. Dirk Daßler

 Dr. Schober Gesellschaft für Landschaftsplanung mbH Kammerhof 6 · 83354 Freising · Germany Tel.: +49 (0) 89 3023 3023 · Fax: +49 (0) 89 3023 3333 Email: info@schober-landsch.de · www.schober-landsch.de	Maßstab	Einheit
	1:2.500	Meter
	Datum	Name
	Bearb. März 2023 TH	
Gepr. März 2023 SSch		
Gez. März 2023 HG		

2. Deckblatt		31.03.2024	TH, HG
Zust.	Änderung	Datum	Name
			Urspr.:



D:\20\058\PI\02_Daten_CAD\12.2.2_D82_20058-LBP-Mass_Blatt17-38.dwg * Blatt25
Mi. 20. März 2024 - 9:07



380-kV-Freileitung Altheim - Matzenhof
Teilabschnitt 2: 380-kV Ltg. Adlkofen - Matzenhof (B152)

Landschaftspflegerischer Begleitplan Maßnahmenplan

Rückbau-Masten Nr. 139 - 141, Mast Nr. 81

2. Deckblatt, Neubearbeitung

Kurzlegende: (ausführliche Legende siehe gesondertes Blatt Anlage 12.2.2, Blatt 58)

geplante 380-kV-Leitung		Flurgrenzen	
Abspannmast / Tragmast		Topographie	
Schutzstreifen /-bereich		Grenze Untersuchungsraum	
Rückbau best. Leitung		Biotope der amtli. Biotopkartierung Bayern mit Nr.	
Schutzstreifen Bestand		Flächen, geschützt nach §30 BNatSchG bzw. Art. 23(1) BayNatSchG	
Arbeitsstreifen / BE-Flächen		Deckblatt geändert	
Zufahrten		2. Deckblatt, neuer Stand	
Gemarkungsgrenzen			
Gemeindegrenzen			
Landkreisgrenzen			

© Bayerische Vermessungsverwaltung, Geobasisdaten
(Darstellung der Flurkarte als Eigentumsnachweis nicht geeignet; www.geodaten.bayern.de)

Planfeststellungsunterlage

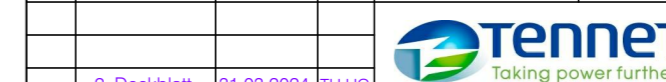
Aufgestellt :
Bayreuth
TenneT TSO GmbH

i.V. gez. Thomas Ehrhardt-Unglaub i.V. gez. Dirk Daßler

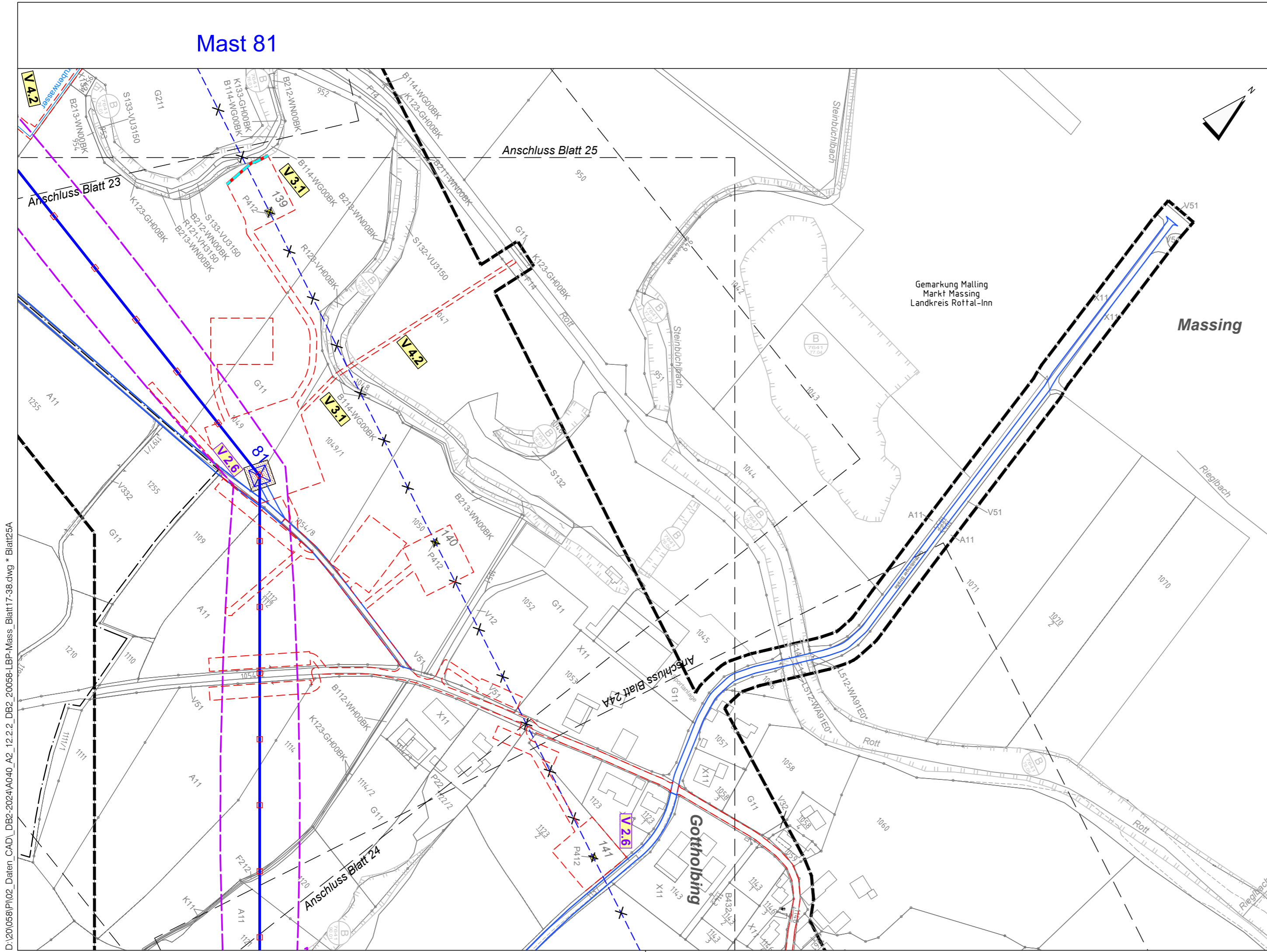


Maßstab
1:2.500
Einheit
Meter

	Datum	Name
Bearb.	März 2023	TH
Gepr.	März 2023	SSch
Gez.	März 2023	HG



Zust.	Änderung	Datum	Name	Urspr.:
	2. Deckblatt	31.03.2024	TH, HG	



D:\20058\PI\02_Daten_CAD\DBS-2024\A040_A2_12.2.2_DB2_20058-LBP-Mass_Blatt17-38.dwg * Blatt25A
Mi, 20. März 2024 - 8:57



380-kV-Freileitung Altheim - Matzenhof
Teilabschnitt 2: 380-kV Ltg. Adlkofen - Matzenhof (B152)

Landschaftspflegerischer Begleitplan Maßnahmenplan Mast Nr. 82 - Mast Nr. 85

2. Deckblatt, Neubearbeitung

Kurzlegende: (ausführliche Legende siehe gesondertes Blatt Anlage 12.2.2, Blatt 58)

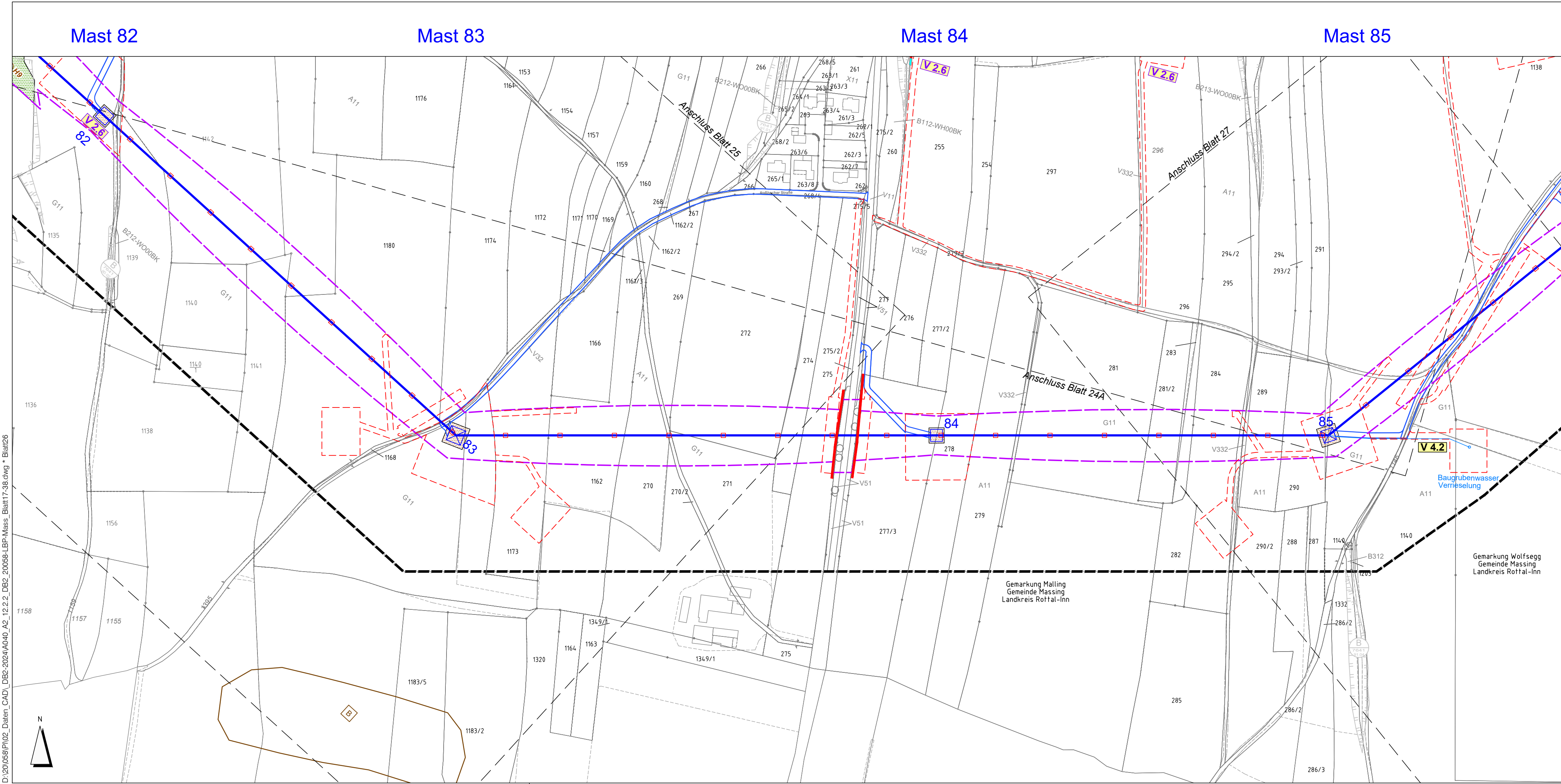
geplante 380-kV-Leitung		Flurgrenzen	
Abspannmast / Tragmast		Topographie	
Schutzstreifen -/bereich		Grenze Untersuchungsraum	
Rückbau best. Leitung		Biotope der amtli. Biotopkartierung Bayern mit Nr.	
Schutzstreifen Bestand		Flächen, geschützt nach §30 BNatSchG bzw. Art. 23(1) BayNatSchG	
Arbeitsstreifen / BE-Flächen		Deckblatt geändert	
Zufahrten		2. Deckblatt, neuer Stand	
Gemarkungsgrenzen			
Gemeindegrenzen			
Landkreisgrenzen			

© Bayerische Vermessungsverwaltung, Geobasisdaten
(Darstellung der Flurkarte als Eigentumsnachweis nicht geeignet; www.geodaten.bayern.de)

Planfeststellungsunterlage

Aufgestellt :
Bayreuth
TenneT TSO GmbH
i.V. gez. Thomas Ehrhardt-Unglaub i.V. gez. Dirk Daßler

 Dr. Schober Gesellschaft für Landschaftsplanung mbH Kammerhof 6 · 83354 Freising · Germany Tel.: +49 (0) 89 3025 · Fax: +49 (0) 89 3025 33 E-Mail: dr@schober-land.de; www.schober-land.de	Maßstab	Einheit
	1:2.500	Meter
	Datum	Name
	Bearb. März 2023	TH
	Gepr. März 2023	SSch
	Gez. März 2023	HG
 Taking power further		
Zust.	Änderung	Datum
		31.03.2024
		TH, HG
Urspr.:		



D:\20058\PI02_Daten_CAD\DB2-2024\A040_A2_12.2.2_DB2_20058-LBP-Mass_Blatt17-38.dwg - Blatt26
Mi, 20. März 2024 - 9:07



380-kV-Freileitung Altheim - Matzenhof
Teilabschnitt 2: 380-kV Ltg. Adlkofen - Matzenhof (B152)

Landschaftspflegerischer Begleitplan Maßnahmenplan Mast Nr. 85 - Mast Nr. 89

2. Deckblatt, Neubearbeitung

Kurzlegende: (ausführliche Legende siehe gesondertes Blatt Anlage 12.2.2, Blatt 58)

geplante 380-kV-Leitung		Flurgrenzen	
Abspannmast / Tragmast		Topographie	
Schutzstreifen -/bereich		Grenze Untersuchungsraum	
Rückbau best. Leitung		Biotope der amlt. Biotopkartierung Bayern mit Nr.	
Schutzstreifen Bestand		Flächen, geschützt nach §30 BNatSchG bzw. Art. 23(1) BayNatSchG	
Arbeitsstreifen / BE-Flächen		Deckblatt geändert	
Zufahrten		2. Deckblatt, neuer Stand	
Gemarkungsgrenzen			
Gemeindegrenzen			
Landkreisgrenzen			

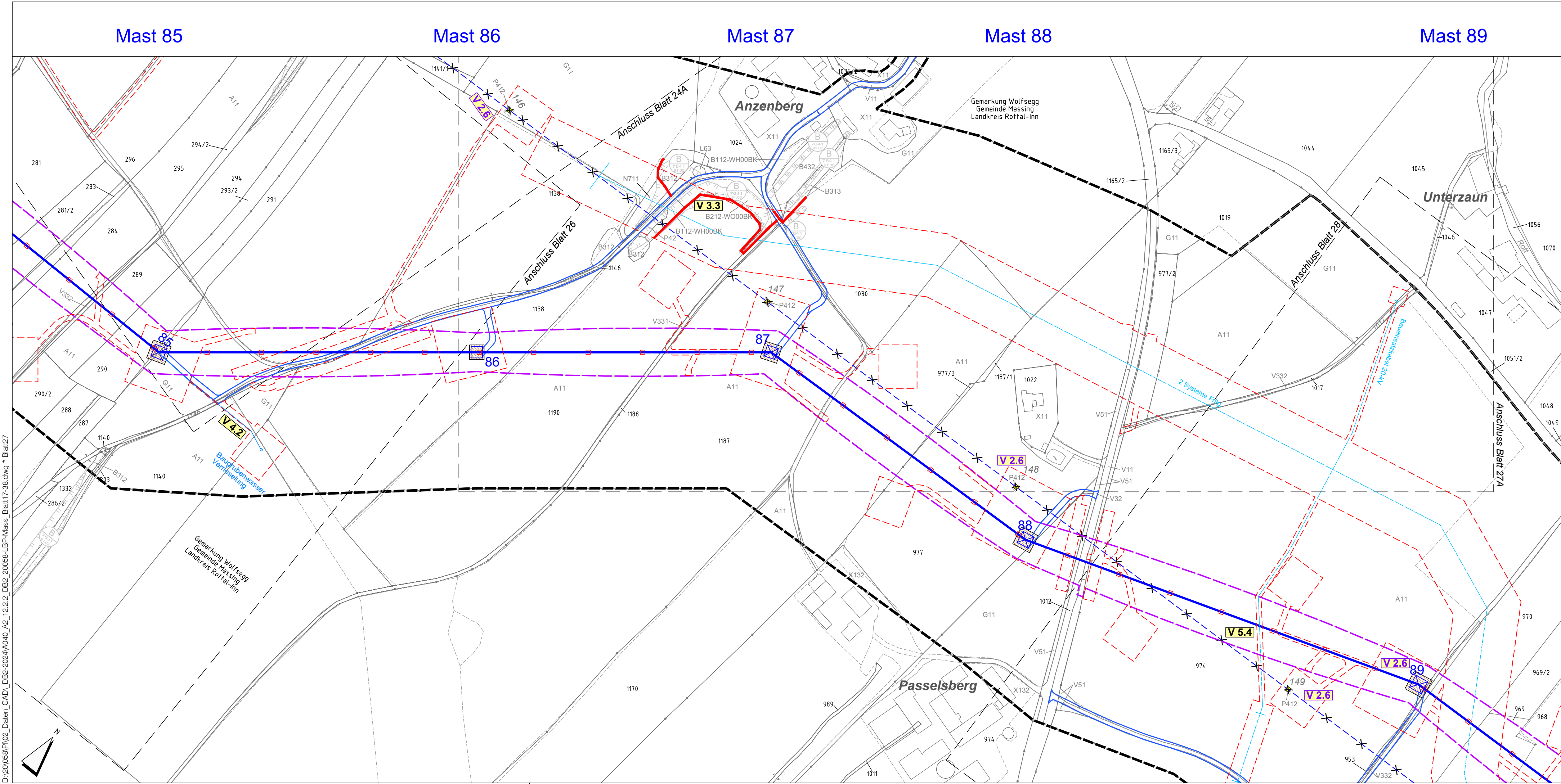
© Bayerische Vermessungsverwaltung, Geobasisdaten
(Darstellung der Flurkarte als Eigentumsnachweis nicht geeignet; www.geodaten.bayern.de)

Planfeststellungsunterlage

Aufgestellt :
Bayreuth
TenneT TSO GmbH
i.V. gez. Thomas Ehrhardt-Unglaub i.V. gez. Dirk Daßler

	Maßstab	Einheit
	1:2.500	Meter
	Datum	Name
	Bearb. März 2023	TH
	Gepr. März 2023	SSch
	Gez. März 2023	HG

Zust.	Änderung
2. Deckblatt	31.03.2024
TH, HG	
Urspr.:	



D:\20\058\PI02_Daten_CAD\DB2-2024\A040_A2_12.2.2_DB2_20058-LBP-Mass_Blatt17-38.dwg * Blatt27
Mi. 20. März 2024 - 9:07

Mast 86

Mast 87



Anlage 12.2.2
Blatt 27A

380-kV-Freileitung Altheim - Matzenhof
Teilabschnitt 2: 380-kV Ltg. Adlkofen - Matzenhof (B152)

Landschaftspflegerischer Begleitplan Maßnahmenplan Mast Nr. 86 - Mast Nr. 87

2. Deckblatt, Neubearbeitung

Kurzlegende: (ausführliche Legende siehe gesondertes Blatt Anlage 12.2.2, Blatt 58)

geplante 380-kV-Leitung		Flurgrenzen	
Abspannmast / Tragmast		Topographie	
Schutzstreifen /-bereich		Grenze Untersuchungsraum	
Rückbau best. Leitung		Biotope der amt. Biotopkartierung Bayern mit Nr.	
Schutzstreifen Bestand		Flächen, geschützt nach §30 BNatSchG bzw. Art. 23(1) BayNatSchG	
Arbeitsstreifen / BE-Flächen		Deckblatt geändert	
Zufahrten		2. Deckblatt, neuer Stand	
Gemarkungsgrenzen			
Gemeindegrenzen			
Landkreisgrenzen			

© Bayerische Vermessungsverwaltung, Geobasisdaten
(Darstellung der Flurkarte als Eigentumsnachweis nicht geeignet; www.geodaten.bayern.de)

Planfeststellungsunterlage

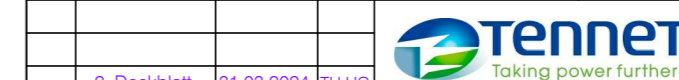
Aufgestellt :
Bayreuth
TenneT TSO GmbH

i.V. gez. Thomas Ehrhardt-Unglaub i.V. gez. Dirk Daßler



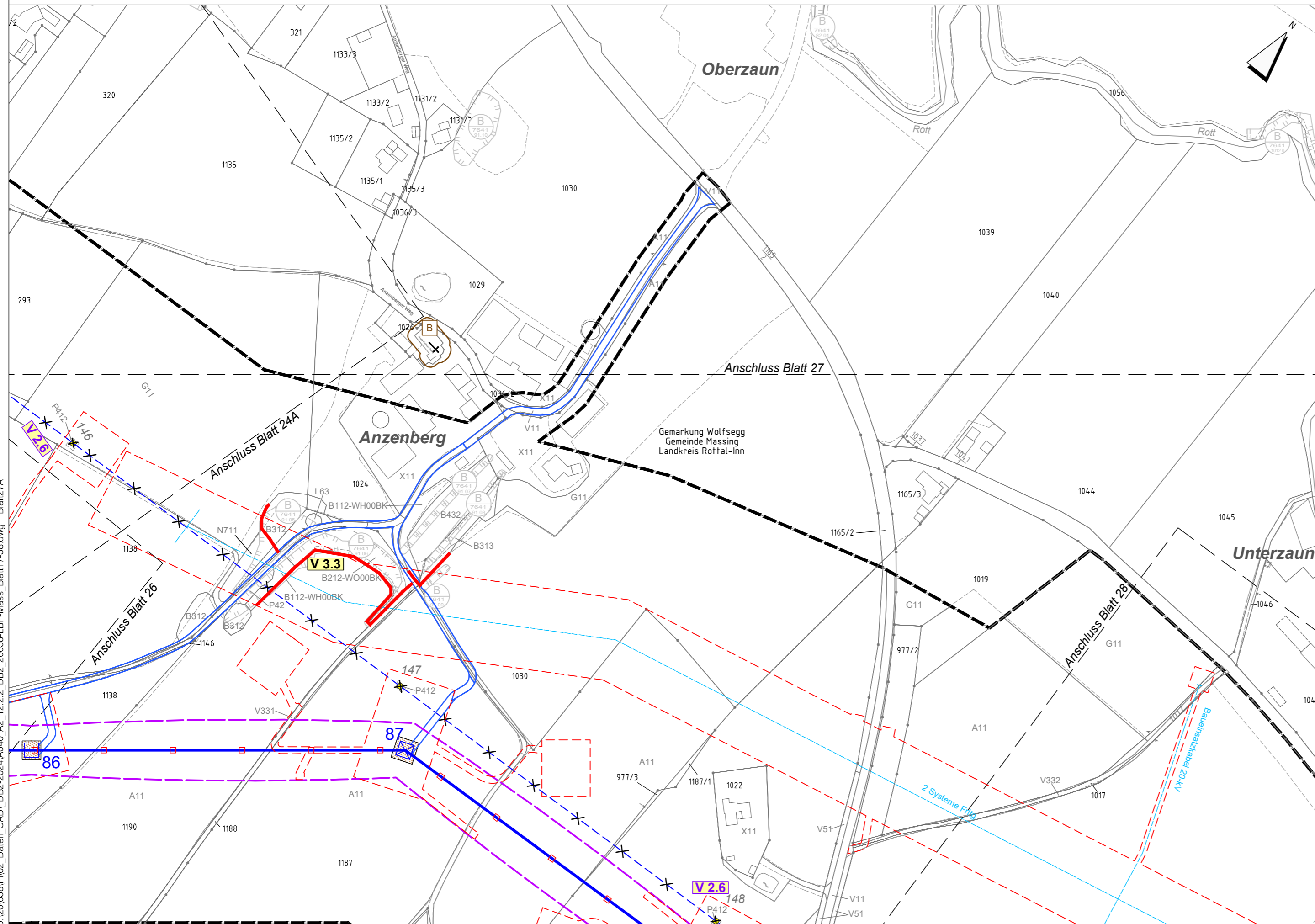
Maßstab
1:2.500
Einheit
Meter

	Datum	Name
Bearb.	März 2023	TH
Gepr.	März 2023	SSch
Gez.	März 2023	HG



Zust. Änderung Datum Name Urspr.:
2. Deckblatt 31.03.2024 TH, HG

D:\20056\P\102_Daten_CAD\DB2-2024\A040_A2_12.2.2_DB2_200568-LBP-Mass_Blatt17-38.dwg * Blatt27A
Mi, 20. März 2024 - 8:57





380-kV-Freileitung Altheim - Matzenhof
Teilabschnitt 2: 380-kV Ltg. Adlkofen - Matzenhof (B152)

Landschaftspflegerischer Begleitplan Maßnahmenplan Mast Nr. 89 - Mast Nr. 91

2. Deckblatt, Neubearbeitung

Kurzlegende: (ausführliche Legende siehe gesondertes Blatt Anlage 12.2.2, Blatt 58)

geplante 380-kV-Leitung		Flurgrenzen	
Abspannmast / Tragmast		Topographie	
Schutzstreifen /-bereich		Grenze Untersuchungsraum	
Rückbau best. Leitung		Biotope der amlt. Biotopkartierung Bayern mit Nr.	
Schutzstreifen Bestand		Flächen, geschützt nach §30 BNatSchG bzw. Art. 23(1) BayNatSchG	
Arbeitsstreifen / BE-Flächen		Deckblatt geändert	
Zufahrten		2. Deckblatt, neuer Stand	
Gemarkungsgrenzen			
Gemeindegrenzen			
Landkreisgrenzen			

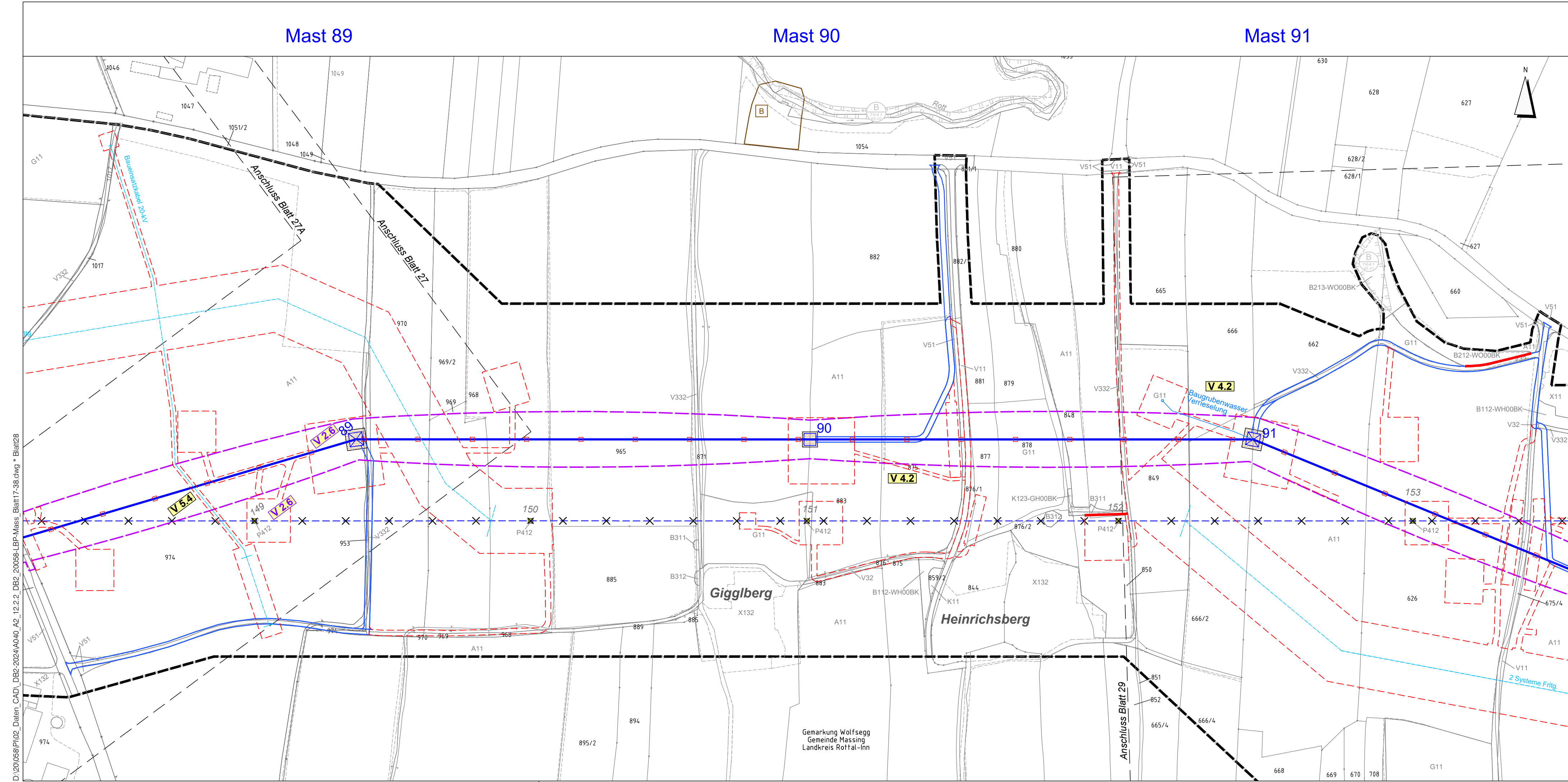
© Bayerische Vermessungsverwaltung, Geobasisdaten
(Darstellung der Flurkarte als Eigentumsnachweis nicht geeignet; www.geodaten.bayern.de)

Planfeststellungsunterlage

Aufgestellt :
Bayreuth
TenneT TSO GmbH
i.V. gez. Thomas Ehrhardt-Unglaub i.V. gez. Dirk Daßler

 Dr. Schober Gesellschaft für Landschaftsplanung mbH Kammerhof 6 · 83344 Freising · Germany Tel.: +49 (0) 89 3021 3021 · Fax: +49 (0) 89 3021 3433 E-Mail: dr@schober-lands.de; www.schober-lands.de	Maßstab	Einheit
	1:2.500	Meter
	Datum	Name
	Bearb. März 2023	TH
	Gepr. März 2023	SSch
	Gez. März 2023	HG

Zust.	Änderung
2. Deckblatt	31.03.2024 TH, HG
Datum	Name
Urspr.:	



D:\20\058\PI\02_Daten_CAD\12.2.2_D12.2.2_D12.2.2_058-LBP-Mass_Blatt17-38.dwg * Blatt 28
Mi. 20. März 2024 - 9:08



380-kV-Freileitung Altheim - Matzenhof
Teilabschnitt 2: 380-kV Ltg. Adlkofen - Matzenhof (B152)

Landschaftspflegerischer Begleitplan
Maßnahmenplan
Mast Nr. 91 - Mast Nr. 94

2. Deckblatt, Neubearbeitung

Kurzlegende: (ausführliche Legende siehe gesondertes Blatt Anlage 12.2.2, Blatt 58)

geplante 380-kV-Leitung		Flurgrenzen	
Abspannmast / Tragmast		Topographie	
Schutzstreifen /-bereich		Grenze Untersuchungsraum	
Rückbau best. Leitung		Biotope der amtli. Biotopkartierung Bayern mit Nr.	
Schutzstreifen Bestand		Flächen, geschützt nach §30 BNatSchG bzw. Art. 23(1) BayNatSchG	
Arbeitsstreifen / BE-Flächen		Deckblatt geändert	
Zufahrten		2. Deckblatt, neuer Stand	
Gemarkungsgrenzen			
Gemeindegrenzen			
Landkreisgrenzen			

© Bayerische Vermessungsverwaltung, Geobasisdaten
(Darstellung der Flurkarte als Eigentumsnachweis nicht geeignet; www.geodaten.bayern.de)

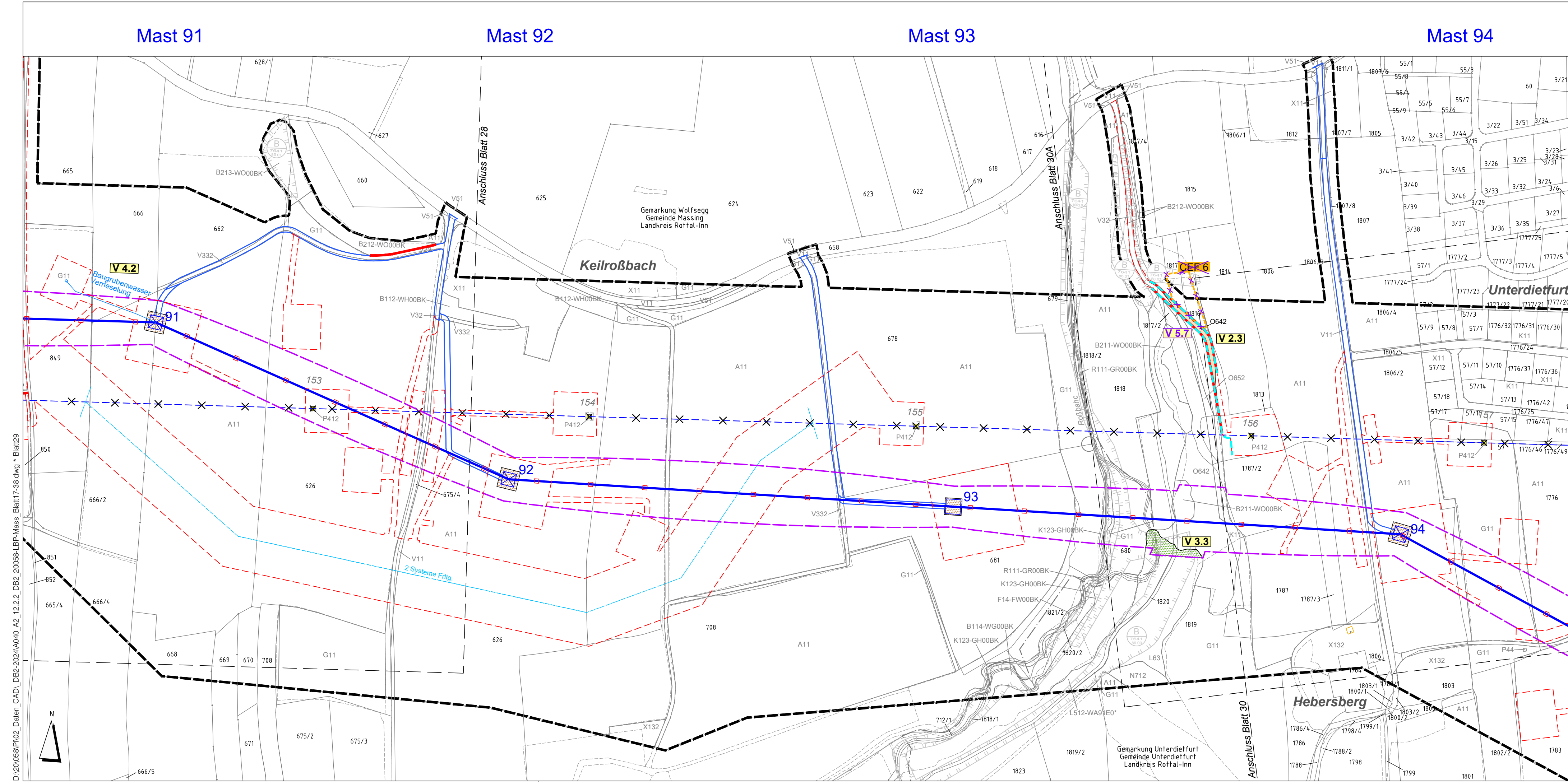
Planfeststellungsunterlage

Aufgestellt :
Bayreuth
Tennet TSO GmbH
i.V. gez. Thomas Ehrhardt-Unglaub i.V. gez. Dirk Daßler

	Maßstab 1:2.500	Einheit Meter
--	--------------------	------------------

	Datum	Name
Bearb.	März 2023	TH
Gepr.	März 2023	SSch
Gez.	März 2023	HG

2. Deckblatt 31.03.2024 TH, HG		
Zust.	Änderung	Datum
		Name
		Urspr.:



D:\20058\PI02_Daten_CAD\DB2-2024\A040_A2_12.2.2_DB2_20058-LBP-Mass_Blatt17-38.dwg * Blatt29
Mi. 20. März 2024 - 9:08



380-kV-Freileitung Altheim - Matzenhof
Teilabschnitt 2: 380-kV Ltg. Adlkofen - Matzenhof (B152)

Landschaftspflegerischer Begleitplan Maßnahmenplan Mast Nr. 94 - Mast Nr. 97

2. Deckblatt, Neubearbeitung

Kurzlegende: (ausführliche Legende siehe gesondertes Blatt Anlage 12.2.2, Blatt 58)

- | | | | |
|------------------------------|--|---|--|
| geplante 380-kV-Leitung | | Flurgrenzen | |
| Abspannmast / Tragmast | | Topographie | |
| Schutzstreifen -/bereich | | Grenze Untersuchungsraum | |
| Rückbau best. Leitung | | Biotope der amtli. Biotopkartierung Bayern mit Nr. | |
| Schutzstreifen Bestand | | Flächen, geschützt nach §30 BNatSchG bzw. Art. 23(1) BayNatSchG | |
| Arbeitsstreifen / BE-Flächen | | Deckblatt geändert | |
| Zufahrten | | 2. Deckblatt, neuer Stand | |
| Gemarkungsgrenzen | | | |
| Gemeindegrenzen | | | |
| Landkreisgrenzen | | | |

© Bayerische Vermessungsverwaltung, Geobasisdaten
(Darstellung der Flurkarte als Eigentumsnachweis nicht geeignet; www.geodaten.bayern.de)

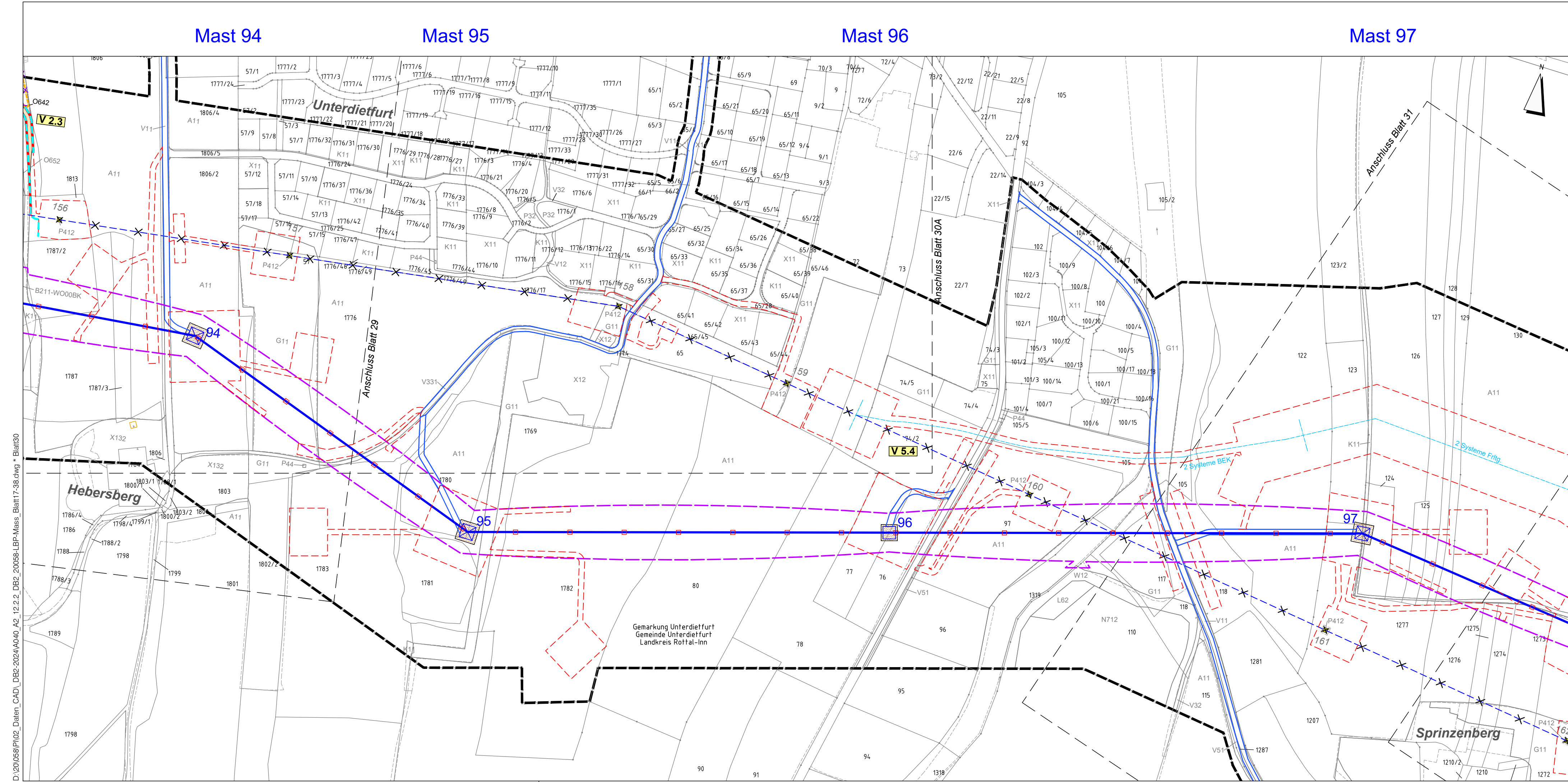
Planfeststellungsunterlage

Aufgestellt :
Bayreuth
Tennet TSO GmbH
i.V. gez. Thomas Ehrhardt-Unglaub i.V. gez. Dirk Daßler

	Maßstab 1:2.500	Einheit Meter
--	--------------------	------------------

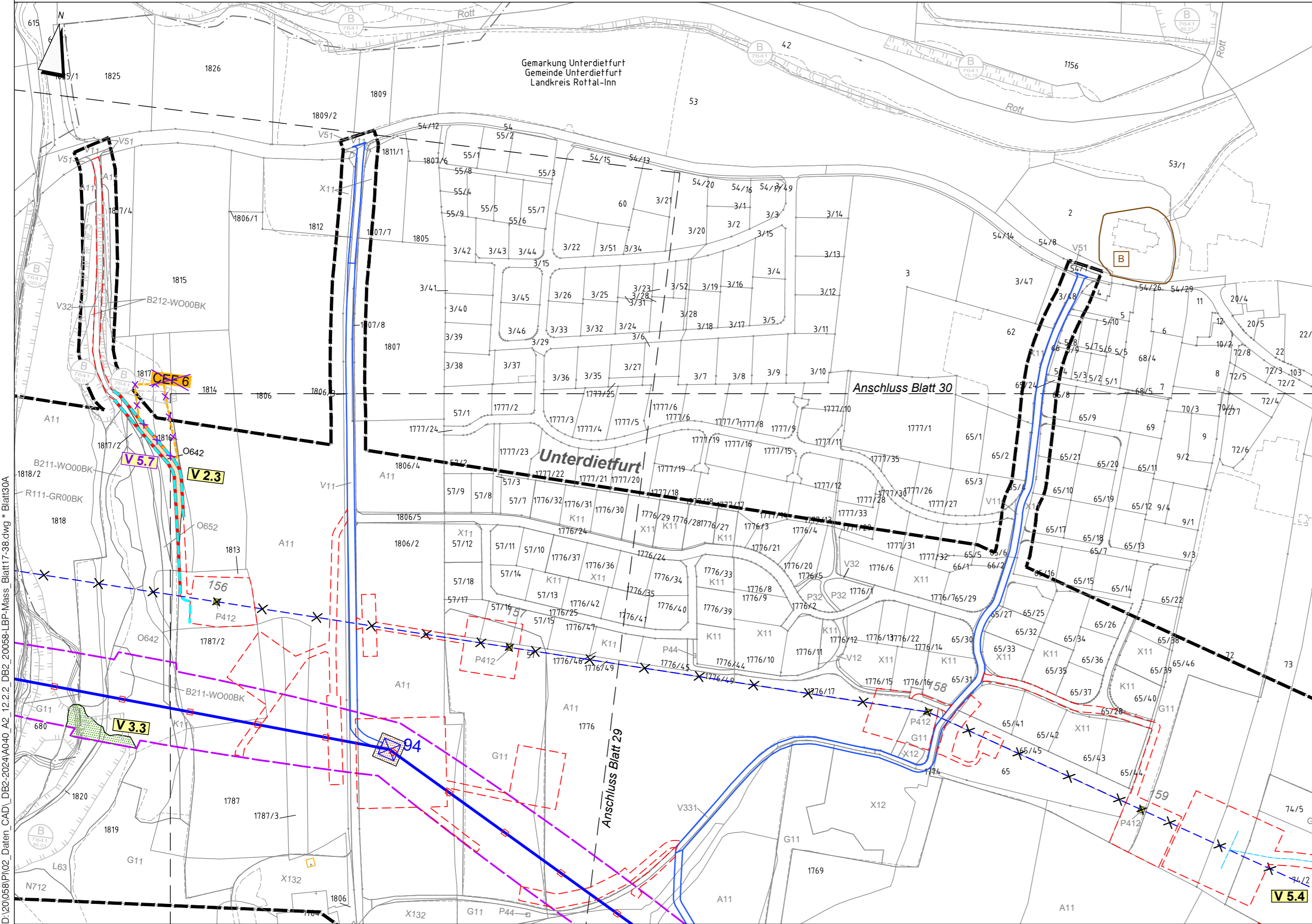
	Datum	Name
Bearb.	März 2023	TH
Gepr.	März 2023	SSch
Gez.	März 2023	HG

Zust.	2. Deckblatt 31.03.2024 TH, HG
Änderung	
Datum	
Name	
Urspr.:	



D:\20058\PI02_Daten_CAD\DB2-2024\A040_A2_12.2.2_DB2_20058-LBP-Mass_Blatt17-38.dwg * Blatt30
Mi. 20. März 2024 - 9:08

Mast 94



D:\20058\P\02_Daten_CAD\DB2-2024\A040_A2_12.2.2_DB2-20058-LBP-Mass_Blatt17-38.dwg * Blatt30A

Mi, 20. März 2024 - 8:58



380-kV-Freileitung Altheim - Matzenhof
Teilabschnitt 2: 380-kV Ltg. Adlkofen - Matzenhof (B152)

Landschaftspflegerischer Begleitplan Maßnahmenplan

Rückbau-Masten 156 - 159, Mast Nr. 94

2. Deckblatt, Neubearbeitung

Kurzlegende: (ausführliche Legende siehe gesondertes Blatt Anlage 12.2.2, Blatt 58)

geplante 380-kV-Leitung		Flurgrenzen	
Abspannmast / Tragmast		Topographie	
Schutzstreifen /-bereich		Grenze Untersuchungsraum	
Rückbau best. Leitung		Biotope der amtl. Biotopkartierung Bayern mit Nr.	
Schutzstreifen Bestand		Flächen, geschützt nach §30 BNatSchG bzw. Art. 23(1) BayNatSchG	
Arbeitsstreifen / BE-Flächen		Deckblatt geändert	
Zufahrten		2. Deckblatt, neuer Stand	
Gemarkungsgrenzen			
Gemeindegrenzen			
Landkreisgrenzen			

© Bayerische Vermessungsverwaltung, Geobasisdaten
(Darstellung der Flurkarte als Eigentumsnachweis nicht geeignet; www.geodaten.bayern.de)

Planfeststellungsunterlage

Aufgestellt:
Bayreuth
TenneT TSO GmbH

i.V. gez. Thomas Ehrhardt-Unglaub

i.V. gez. Dirk Daßler



Maßstab: 1:2.500
Einheit: Meter

	Datum	Name
Bearb.	März 2023	TH
Gepr.	März 2023	SSch
Gez.	März 2023	HG

Zust. Änderung Datum Name Urspr.:



2. Deckblatt 31.03.2024 TH,HG



380-kV-Freileitung Altheim - Matzenhof
Teilabschnitt 2: 380-kV Ltg. Adlkofen - Matzenhof (B152)

Landschaftspflegerischer Begleitplan Maßnahmenplan Mast Nr. 97 - Mast Nr. 100

2. Deckblatt, Neubearbeitung

Kurzlegende: (ausführliche Legende siehe gesondertes Blatt Anlage 12.2.2, Blatt 58)

geplante 380-kV-Leitung		Flurgrenzen	
Abspannmast / Tragmast		Topographie	
Schutzstreifen -/bereich		Grenze Untersuchungsraum	
Rückbau best. Leitung		Biotop der amlt. Biotopkartierung Bayern mit Nr.	
Schutzstreifen Bestand		Flächen, geschützt nach §30 BNatSchG bzw. Art. 23(1) BayNatSchG	
Arbeitsstreifen / BE-Flächen		Deckblatt geändert	
Zufahrten		2. Deckblatt, neuer Stand	
Gemarkungsgrenzen			
Gemeindegrenzen			
Landkreisgrenzen			

© Bayerische Vermessungsverwaltung, Geobasisdaten
(Darstellung der Flurkarte als Eigentumsnachweis nicht geeignet; www.geodaten.bayern.de)

Planfeststellungsunterlage

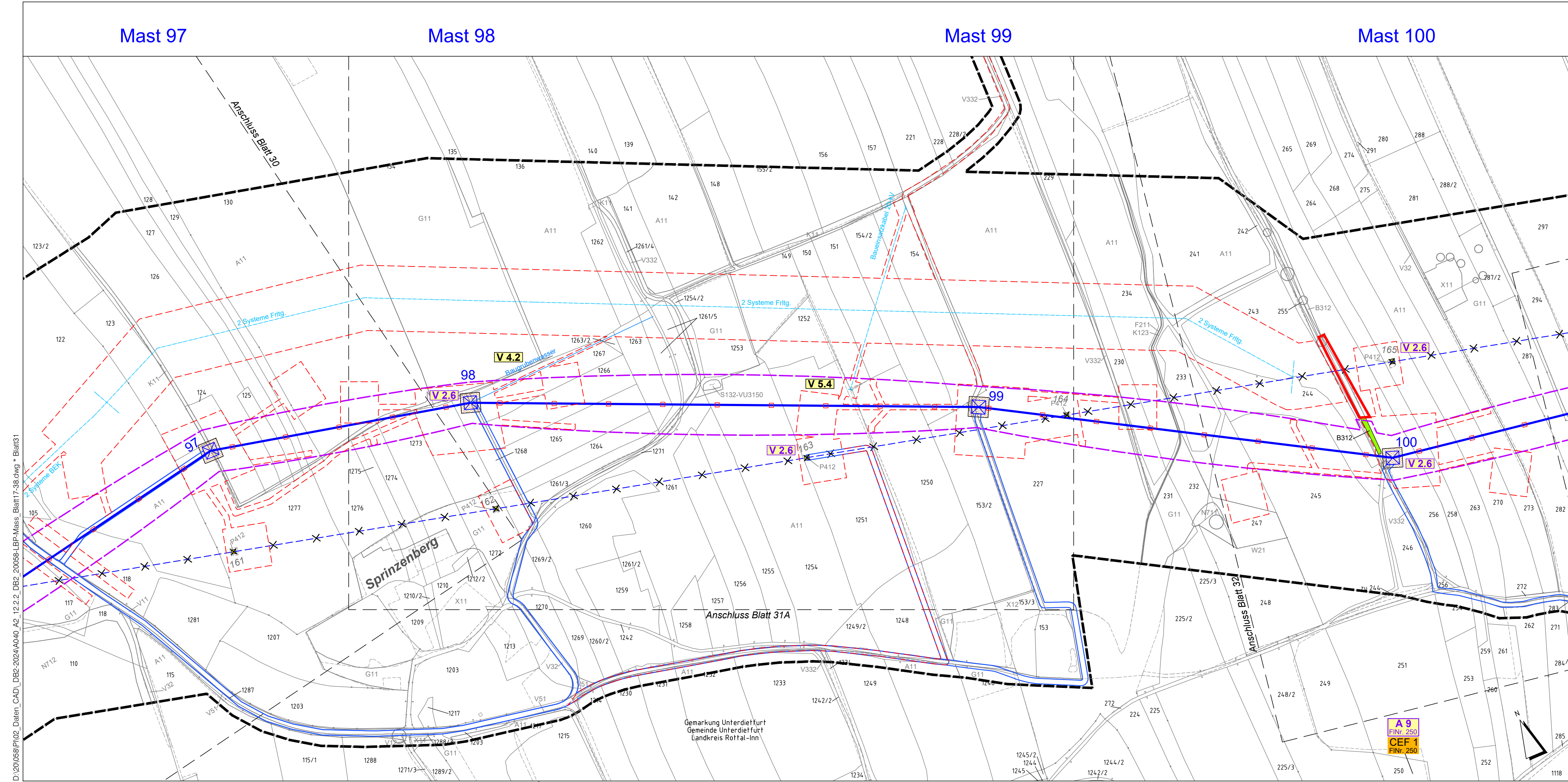
Aufgestellt :
Bayreuth
Tennet TSO GmbH

i.V. gez. Thomas Ehrhardt-Unglaub i.V. gez. Dirk Daßler

	Maßstab 1:2.500	Einheit Meter
--	--------------------	------------------

	Datum	Name
Bearb.	März 2023	TH
Gepr.	März 2023	SSch
Gez.	März 2023	HG

2. Deckblatt	31.03.2024 TH, HG
Zust.	Änderung
Datum	Name
Urspr.:	



D:\20058\PI02_Daten_CAD\DB2_2024\A040_A2_12.2.2_DB2_20058-LBP-Mass_Blatt17-38.dwg * Blatt31
Mi, 20. März 2024 - 9:08



380-kV-Freileitung Altheim - Matzenhof
Teilabschnitt 2: 380-kV Ltg. Adlkofen - Matzenhof (B152)

Landschaftspflegerischer Begleitplan
Maßnahmenplan
Mast Nr. 98 - Mast Nr. 99

2. Deckblatt, Neubearbeitung

Kurzlegende: *(ausführliche Legende siehe gesondertes Blatt Anlage 12.2.2, Blatt 58)*

geplante 380-kV-Leitung		Flurgrenzen	
Abspannmast / Tragmast		Topographie	
Schutzstreifen /-bereich		Grenze Untersuchungsraum	
Rückbau best. Leitung		Biotope der amtli. Biotopkartierung Bayern mit Nr.	
Schutzstreifen Bestand		Flächen, geschützt nach §30 BNatSchG bzw. Art. 23(1) BayNatSchG	
Arbeitsstreifen / BE-Flächen		Deckblatt geändert	
Zufahrten		2. Deckblatt, neuer Stand	
Gemarkungsgrenzen			
Gemeindegrenzen			
Landkreisgrenzen			

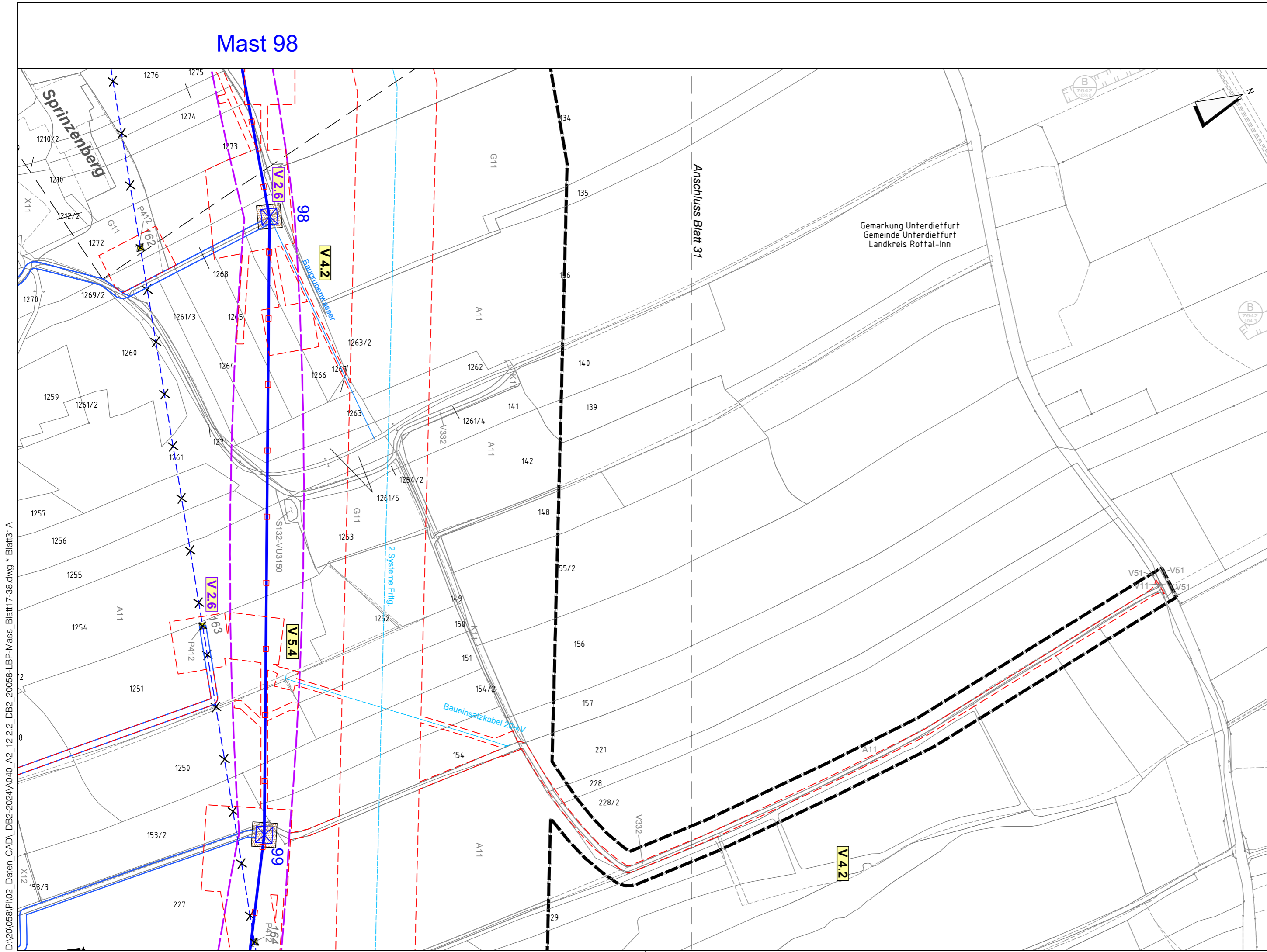
© Bayerische Vermessungsverwaltung, Geobasisdaten
(Darstellung der Flurkarte als Eigentumsnachweis nicht geeignet; www.geodaten.bayern.de)

Planfeststellungsunterlage

Aufgestellt :
Bayreuth
TenneT TSO GmbH
i.V. gez. Thomas Ehrhardt-Unglaub i.V. gez. Dirk Daßler

 Dr. Schober Gesellschaft für Landschaftsplanung mbH Kammertor 6 - 85394 Freising - Germany Tel: +49 (0) 89 61 3001; Fax: +49 (0) 89 61 44 43 zentrale@schober-larc.de; www.schober-larc.de	Maßstab	Einheit
	1:2.500	Meter
	Datum	Name
	Bearb. März 2023	TH
	Gepr. März 2023	SSch
	Gez. März 2023	HG

 Taking power further	
Zust.	Änderung Datum Name Urspr.:
2. Deckblatt	31.03.2024 TH,HG



D:\20058\PI\02_Daten_CAD\DB2-2024\A040_A2_12.2.2_DB2_20058-LBP-Mass_Blatt17-38.dwg * Blatt31A
Mi, 20. März 2024 - 8:58



380-kV-Freileitung Altheim - Matzenhof
Teilabschnitt 2: 380-kV Ltg. Adlkofen - Matzenhof (B152)

Landschaftspflegerischer Begleitplan Maßnahmenplan

Mast Nr. 100 - Mast Nr. 103

2. Deckblatt, Neubearbeitung

Kurzlegende: (ausführliche Legende siehe gesondertes Blatt Anlage 12.2.2, Blatt 58)

geplante 380-kV-Leitung		Flurgrenzen	
Abspannmast / Tragmast		Topographie	
Schutzstreifen /-bereich		Grenze Untersuchungsraum	
Rückbau best. Leitung		Biotope der amtli. Biotopkartierung Bayern mit Nr.	
Schutzstreifen Bestand		Flächen, geschützt nach §30 BNatSchG bzw. Art. 23(1) BayNatSchG	
Arbeitsstreifen / BE-Flächen		Deckblatt geändert	
Zufahrten		2. Deckblatt, neuer Stand	
Gemarkungsgrenzen			
Gemeindegrenzen			
Landkreisgrenzen			

© Bayerische Vermessungsverwaltung, Geobasisdaten
(Darstellung der Flurkarte als Eigentumsnachweis nicht geeignet; www.geodaten.bayern.de)

Planfeststellungsunterlage

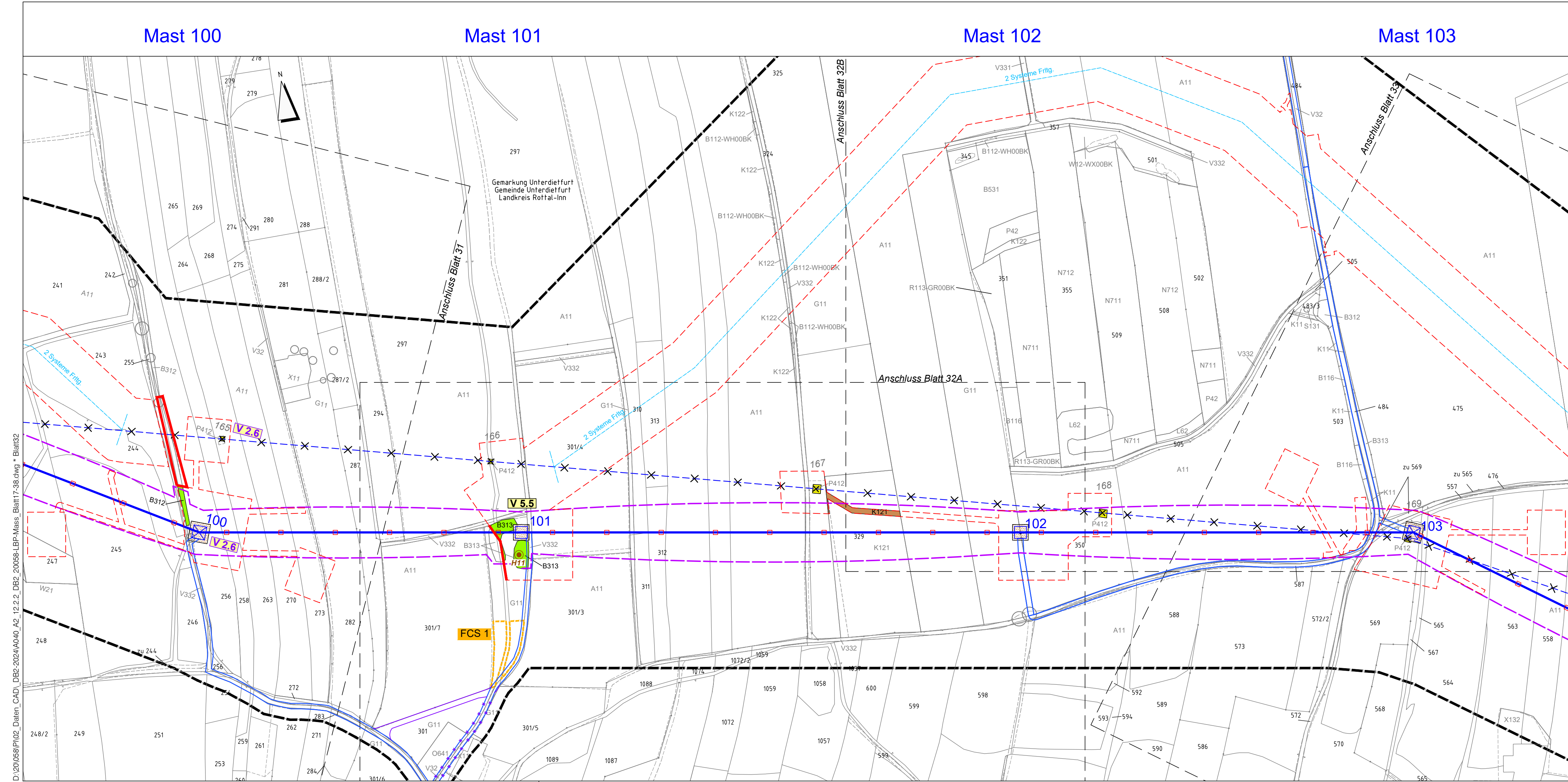
Aufgestellt :
Bayreuth
TenneT TSO GmbH

i.V. gez. Thomas Ehrhardt-Unglaub i.V. gez. Dirk Daßler

 Dr. Schober Gesellschaft für Landschaftsplanung mbH Kammerhof 6 · 83344 Freising · Germany Tel.: +49 (0) 89 3023 3023 · Fax: +49 (0) 89 3023 3333 Email: dr@schober-landsce.de; www.schober-landsce.de	Maßstab	Einheit
	1:2.500	Meter

	Datum	Name
Bearb.	März 2023	TH
Gepr.	März 2023	SSch
Gez.	März 2023	HG

		2. Deckblatt 31.03.2024 TH, HG	
		Zust.	Änderung
Datum		Name	
Urspr.:			



D:\20058\PI02_Daten_CAD\DB2-2024\A040_A2_12.2.2_DB2_20058-LBP-Mass_Blatt17-38.dwg * Blatt32
Mi, 20. März 2024 - 9:09



380-kV-Freileitung Altheim - Matzenhof
Teilabschnitt 2: 380-kV Ltg. Adlkofen - Matzenhof (B152)

Landschaftspflegerischer Begleitplan Maßnahmenplan

Mast Nr. 101 - Mast Nr. 102

2. Deckblatt, Neubearbeitung

Kurzlegende: (ausführliche Legende siehe gesondertes Blatt Anlage 12.2.2, Blatt 58)

geplante 380-kV-Leitung		Flurgrenzen	
Abspannmast / Tragmast		Topographie	
Schutzstreifen /-bereich		Grenze Untersuchungsraum	
Rückbau best. Leitung		Biotope der amtl. Biotopkartierung Bayern mit Nr.	
Schutzstreifen Bestand		Flächen, geschützt nach §30 BNatSchG bzw. Art. 23(1) BayNatSchG	
Arbeitsstreifen / BE-Flächen		Deckblatt geändert	
Zufahrten		2. Deckblatt, neuer Stand	
Gemarkungsgrenzen			
Gemeindegrenzen			
Landkreisgrenzen			

© Bayerische Vermessungsverwaltung, Geobasisdaten
(Darstellung der Flurkarte als Eigentumsnachweis nicht geeignet; www.geodaten.bayern.de)

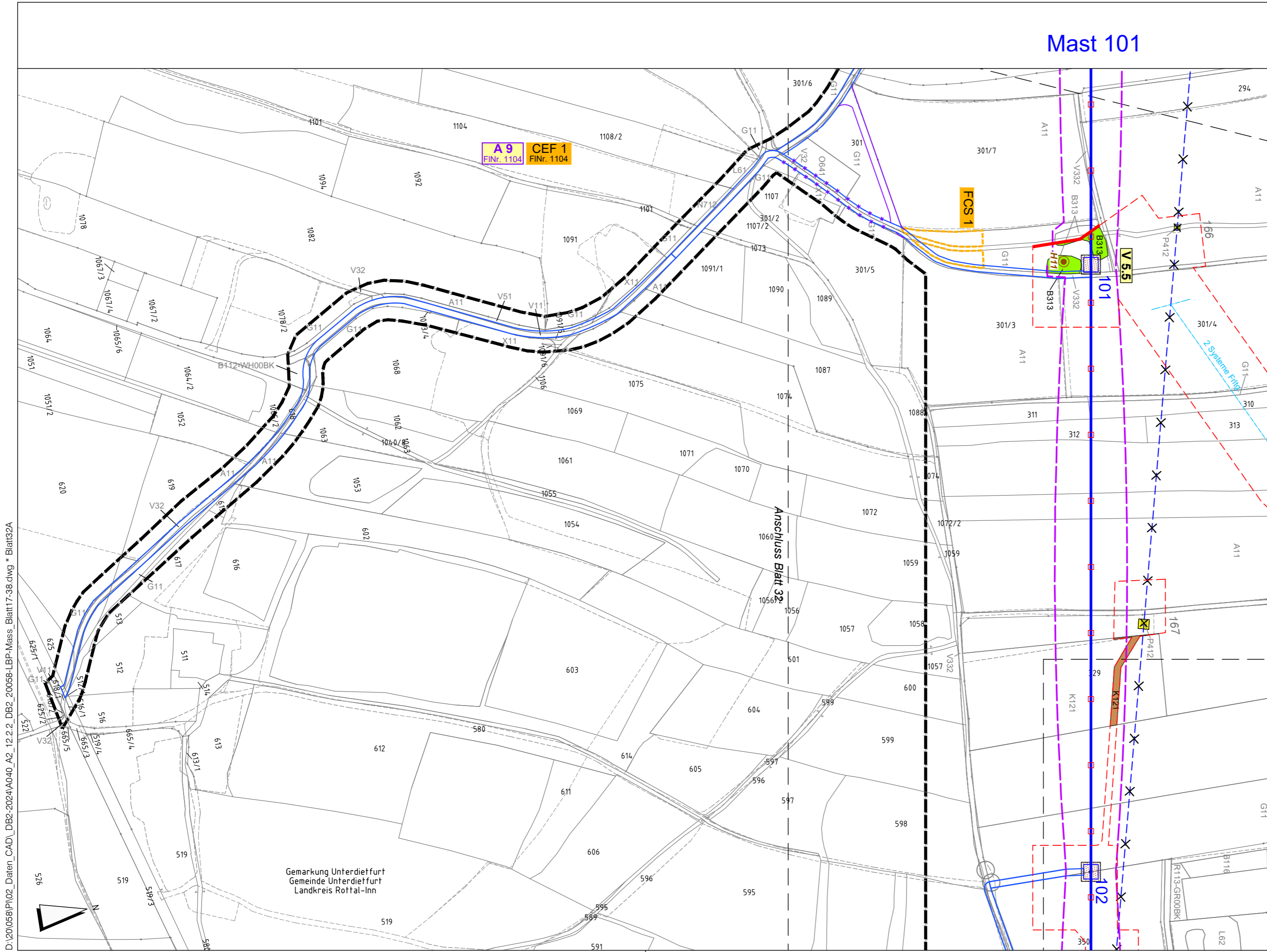
Planfeststellungsunterlage

Aufgestellt :
Bayreuth
TenneT TSO GmbH

i.V. gez. Thomas Ehrhardt-Unglaub i.V. gez. Dirk Daßler

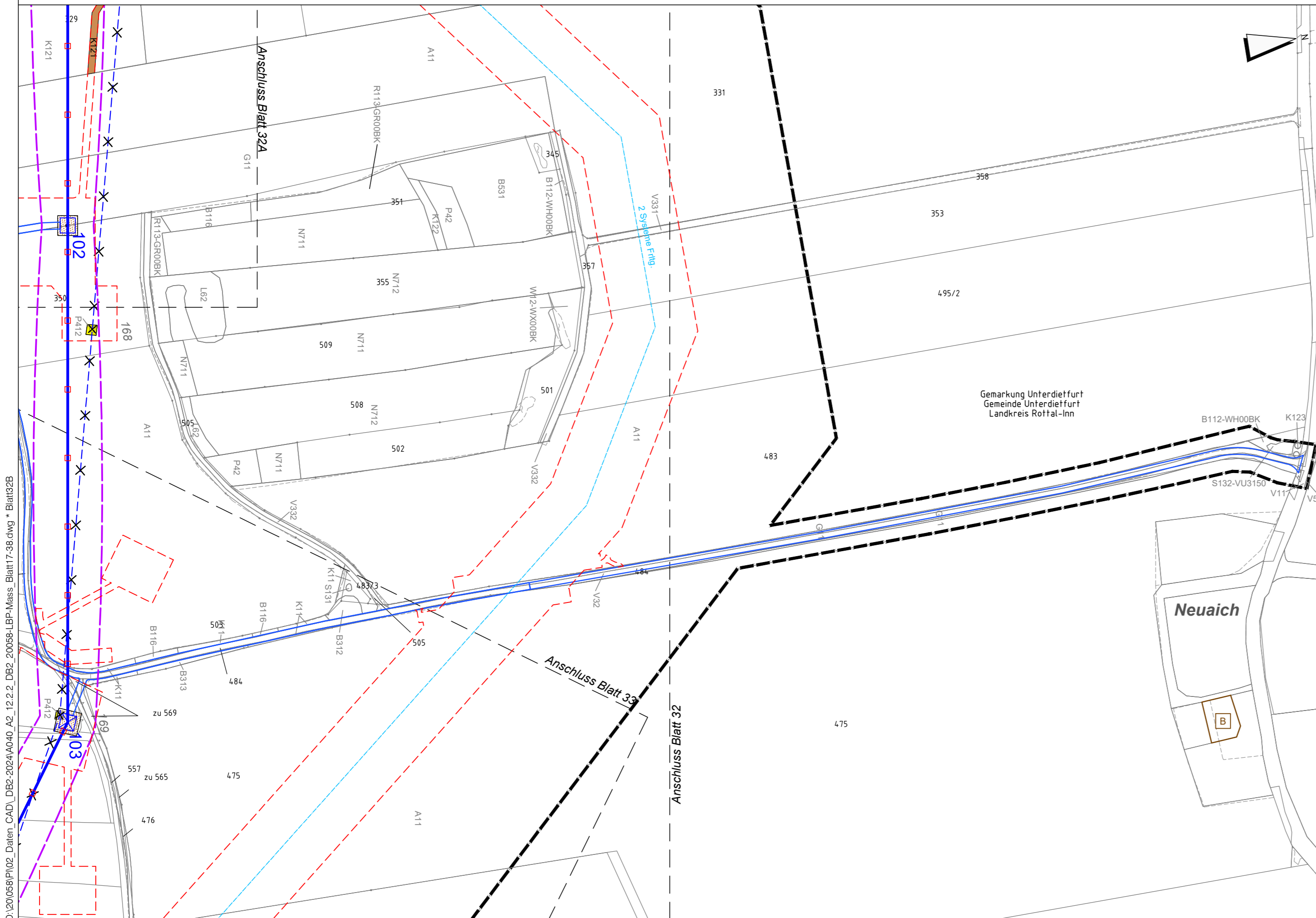
 Dr. Schober Gesellschaft für Landschaftsplanung mbH Kammhofer 6 - 85394 Freising - Germany Tel: +49 (0) 89 61 3001; Fax: +49 (0) 89 61 944 53 zentrale@schober-lar.de; www.schober-lar.de	Maßstab	Einheit
	1:2.500	Meter
	Datum	Name
	Bearb. März 2023	TH
	Gepr. März 2023	SSch
	Gez. März 2023	HG

Zust.	Änderung
Datum	Name
Urspr.:	



D:\20058\PI\02_Daten_CAD\DB2-2024\A040_A2_12.2.2_DB2_20058-LBP-Mass_Blatt17-38.dwg * Blatt32A

Mast 102



D:\20058\PI\02_Daten_CAD\DB2-2024\A040_A2_12.2.2_DB2_20058-LBP-Mass_Blatt17-38.dwg * Blatt32B
Mi, 20. März 2024 - 8:58



380-kV-Freileitung Altheim - Matzenhof
Teilabschnitt 2: 380-kV Ltg. Adlkofen - Matzenhof (B152)

Landschaftspflegerischer Begleitplan Maßnahmenplan Mast Nr. 102 - Mast Nr. 103

2. Deckblatt, Neubearbeitung

Kurzlegende: *(ausführliche Legende siehe gesondertes Blatt Anlage 12.2.2, Blatt 58)*

geplante 380-kV-Leitung		Flurgrenzen	
Abspannmast / Tragmast		Topographie	
Schutzstreifen /-bereich		Grenze Untersuchungsraum	
Rückbau best. Leitung		Biotope der amtli. Biotopkartierung Bayern mit Nr.	
Schutzstreifen Bestand		Flächen, geschützt nach §30 BNatSchG bzw. Art. 23(1) BayNatSchG	
Arbeitsstreifen / BE-Flächen		Deckblatt geändert	
Zufahrten		2. Deckblatt, neuer Stand	
Gemarkungsgrenzen			
Gemeindegrenzen			
Landkreisgrenzen			

© Bayerische Vermessungsverwaltung, Geobasisdaten
(Darstellung der Flurkarte als Eigentumsnachweis nicht geeignet; www.geodaten.bayern.de)

Planfeststellungsunterlage

Aufgestellt :
Bayreuth
TenneT TSO GmbH
i.V. gez. Thomas Ehrhardt-Unglaub i.V. gez. Dirk Daßler

	Maßstab	Einheit
	1:2.500	Meter
	Datum	Name
	Bearb. März 2023	TH
	Gepr. März 2023	SSch
	Gez. März 2023	HG

2. Deckblatt		31.03.2024	TH, HG	
Zust.	Änderung	Datum	Name	
			Urspr.:	



380-kV-Freileitung Altheim - Matzenhof
Teilabschnitt 2: 380-kV Ltg. Adlkofen - Matzenhof (B152)

Landschaftspflegerischer Begleitplan Maßnahmenplan

Mast Nr. 103 - Mast Nr. 106

2. Deckblatt, Neubearbeitung

Kurzlegende: (ausführliche Legende siehe gesondertes Blatt Anlage 12.2.2, Blatt 58)

geplante 380-kV-Leitung		Flurgrenzen	
Abspannmast / Tragmast		Topographie	
Schutzstreifen -/bereich		Grenze Untersuchungsraum	
Rückbau best. Leitung		Biotope der amtli. Biotopkartierung Bayern mit Nr.	
Schutzstreifen Bestand		Flächen, geschützt nach §30 BNatSchG bzw. Art. 23(1) BayNatSchG	
Arbeitsstreifen / BE-Flächen		Deckblatt geändert	
Zufahrten		2. Deckblatt, neuer Stand	
Gemarkungsgrenzen			
Gemeindegrenzen			
Landkreisgrenzen			

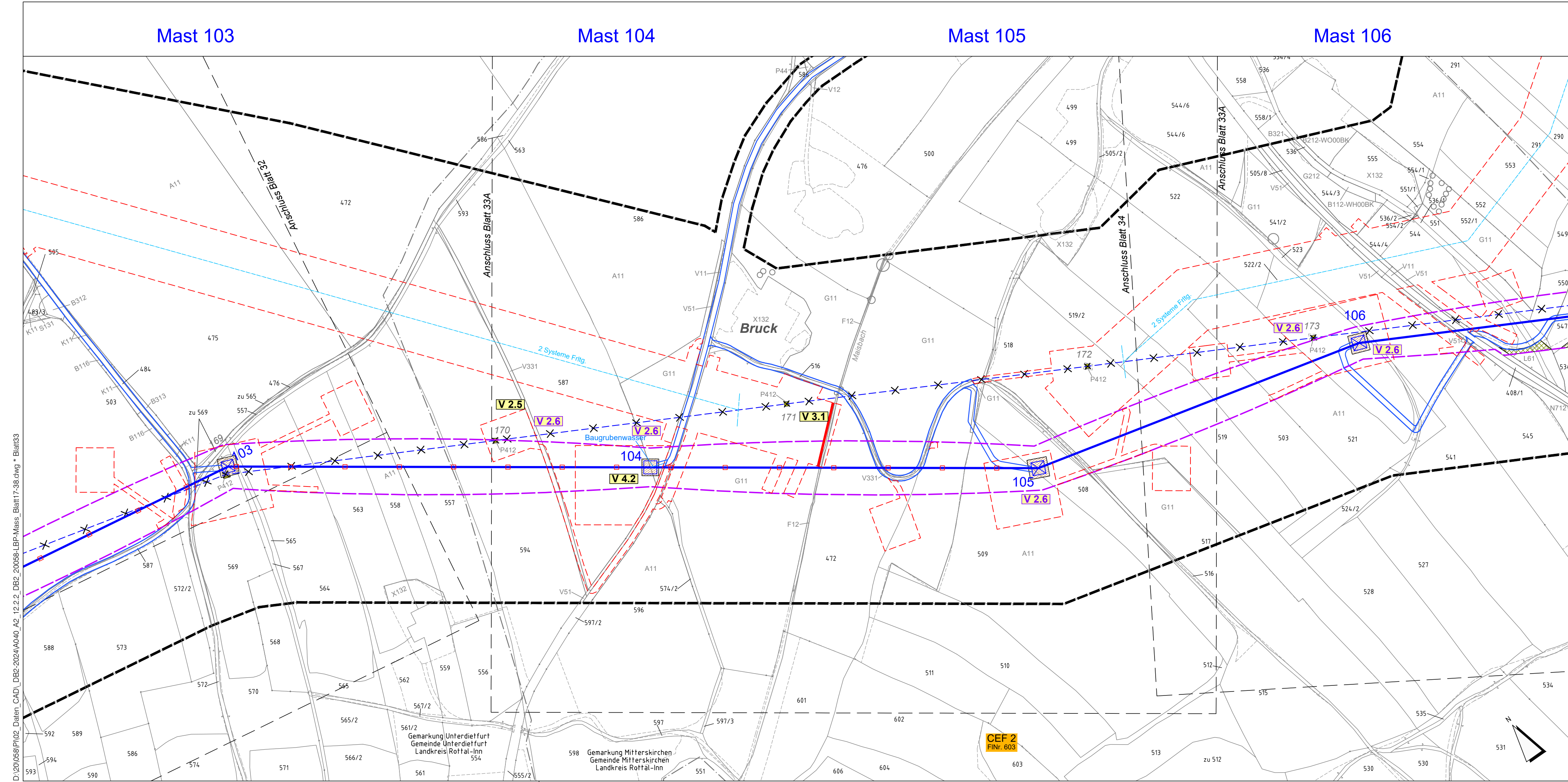
© Bayerische Vermessungsverwaltung, Geobasisdaten
(Darstellung der Flurkarte als Eigentumsnachweis nicht geeignet; www.geodaten.bayern.de)

Planfeststellungsunterlage

Aufgestellt :
Bayreuth
Tennet TSO GmbH
i.V. gez. Thomas Ehrhardt-Unglaub i.V. gez. Dirk Daßler

 Dr. Schober Gesellschaft für Landschaftsplanung mbH Kammerhof 6 · 85354 Freising · Germany Tel: +49 (0) 89 3020 · Fax: +49 (0) 89 19 144 33 E-Mail: dr.schober@t-online.de · www.schober-lan.de	Maßstab	Einheit
	1:2.500	Meter
	Datum	Name
	Bearb. März 2023	TH
	Gepr. März 2023	SSch
	Gez. März 2023	HG

 Taking power further	
Zust.	Änderung
2. Deckblatt	31.03.2024 TH, HG
Datum	Name
Urspr.:	



D:\20058\PI02_Daten_CAD\DB2_20058-LBP_Mass_Blatt17-38.dwg * Blatt33
 Mi, 20. März 2024 - 9:09



380-kV-Freileitung Altheim - Matzenhof
Teilabschnitt 2: 380-kV Ltg. Adlkofen - Matzenhof (B152)

Landschaftspflegerischer Begleitplan
Maßnahmenplan

Mast Nr. 104 - Mast Nr. 105

2. Deckblatt, Neubearbeitung

Kurzlegende: (ausführliche Legende siehe gesondertes Blatt Anlage 12.2.2, Blatt 58)

geplante 380-kV-Leitung		Flurgrenzen	
Abspannmast / Tragmast		Topographie	
Schutzstreifen /-bereich		Grenze Untersuchungsraum	
Rückbau best. Leitung		Biotope der amtl. Biotopkartierung Bayern mit Nr.	
Schutzstreifen Bestand		Flächen, geschützt nach §30 BNatSchG bzw. Art. 23(1) BayNatSchG	
Arbeitsstreifen / BE-Flächen		Deckblatt geändert	
Zufahrten		2. Deckblatt, neuer Stand	
Gemarkungsgrenzen			
Gemeindegrenzen			
Landkreisgrenzen			

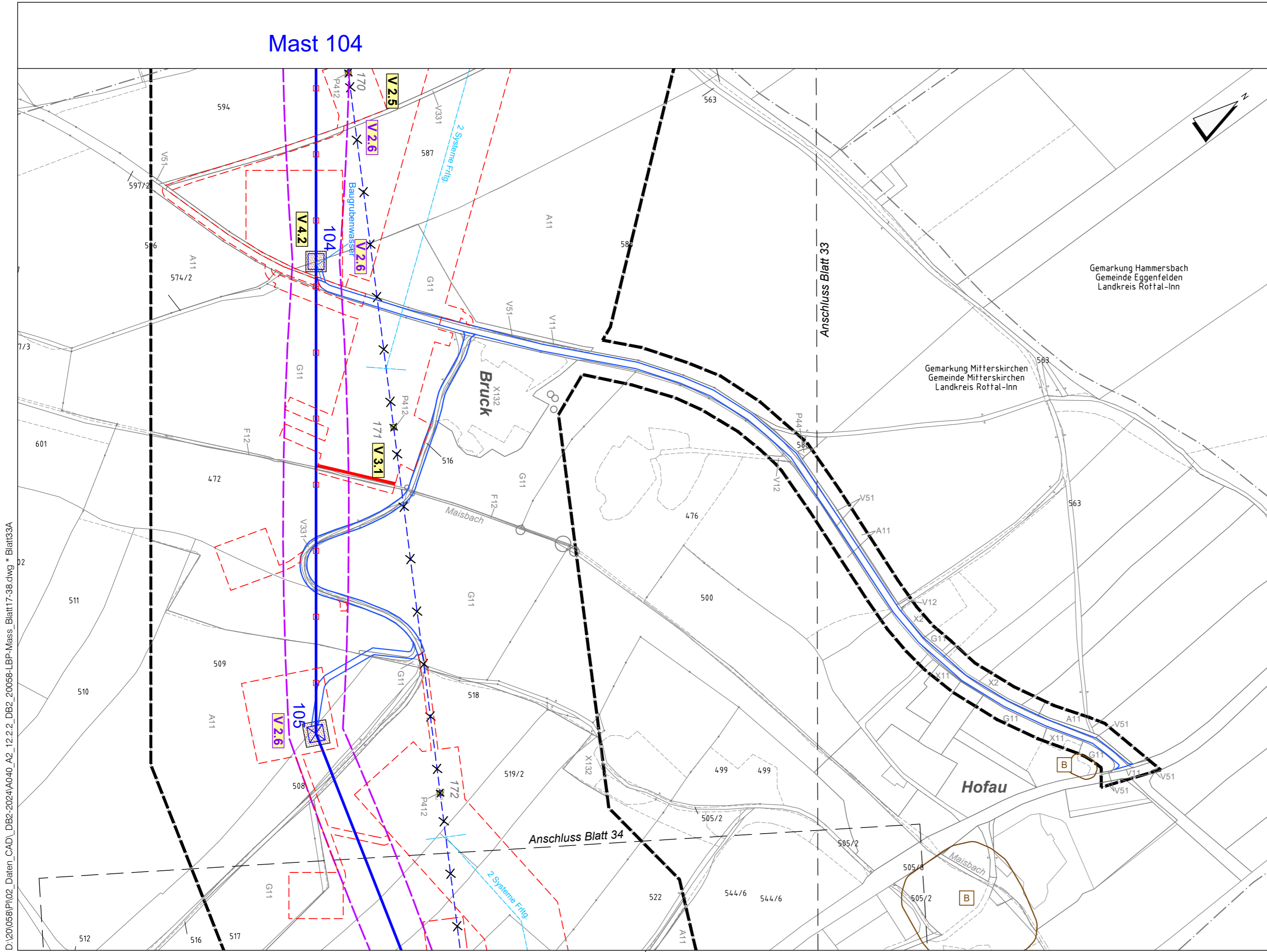
© Bayerische Vermessungsverwaltung, Geobasisdaten
(Darstellung der Flurkarte als Eigentumsnachweis nicht geeignet; www.geodaten.bayern.de)

Planfeststellungsunterlage

Aufgestellt :
Bayreuth
TenneT TSO GmbH

i.V. gez. Thomas Ehrhardt-Unglaub i.V. gez. Dirk Daßler

	Maßstab	Einheit
	1:2.500	Meter
	Datum	Name
	Bearb. März 2023	TH
	Gepr. März 2023	SSch
	Gez. März 2023	HG
Zust.	Änderung	Datum
2. Deckblatt		31.03.2024
	Name	Urspr.:
		TH, HG



D:\20058\PI\02_Daten_CAD\DB2-2024\A040_A2_12.2.2_DB2_20058-LBP-Mass_Blatt117-38.dwg * Blatt33A



380-kV-Freileitung Altheim - Matzenhof
Teilabschnitt 2: 380-kV Ltg. Adlkofen - Matzenhof (B152)

Landschaftspflegerischer Begleitplan Maßnahmenplan

Mast Nr. 106 - Mast Nr. 109

2. Deckblatt, Neubearbeitung

Kurzlegende: (ausführliche Legende siehe gesondertes Blatt Anlage 12.2.2, Blatt 58)

geplante 380-kV-Leitung		Flurgrenzen	
Abspannmast / Tragmast		Topographie	
Schutzstreifen -/bereich		Grenze Untersuchungsraum	
Rückbau best. Leitung		Biotope der amlt. Biotopkartierung Bayern mit Nr.	
Schutzstreifen Bestand		Flächen, geschützt nach §30 BNatSchG bzw. Art. 23(1) BayNatSchG	
Arbeitsstreifen / BE-Flächen		Deckblatt geändert	
Zufahrten		2. Deckblatt, neuer Stand	
Gemarkungsgrenzen			
Gemeindegrenzen			
Landkreisgrenzen			

© Bayerische Vermessungsverwaltung, Geobasisdaten
(Darstellung der Flurkarte als Eigentumsnachweis nicht geeignet; www.geodaten.bayern.de)

Planfeststellungsunterlage

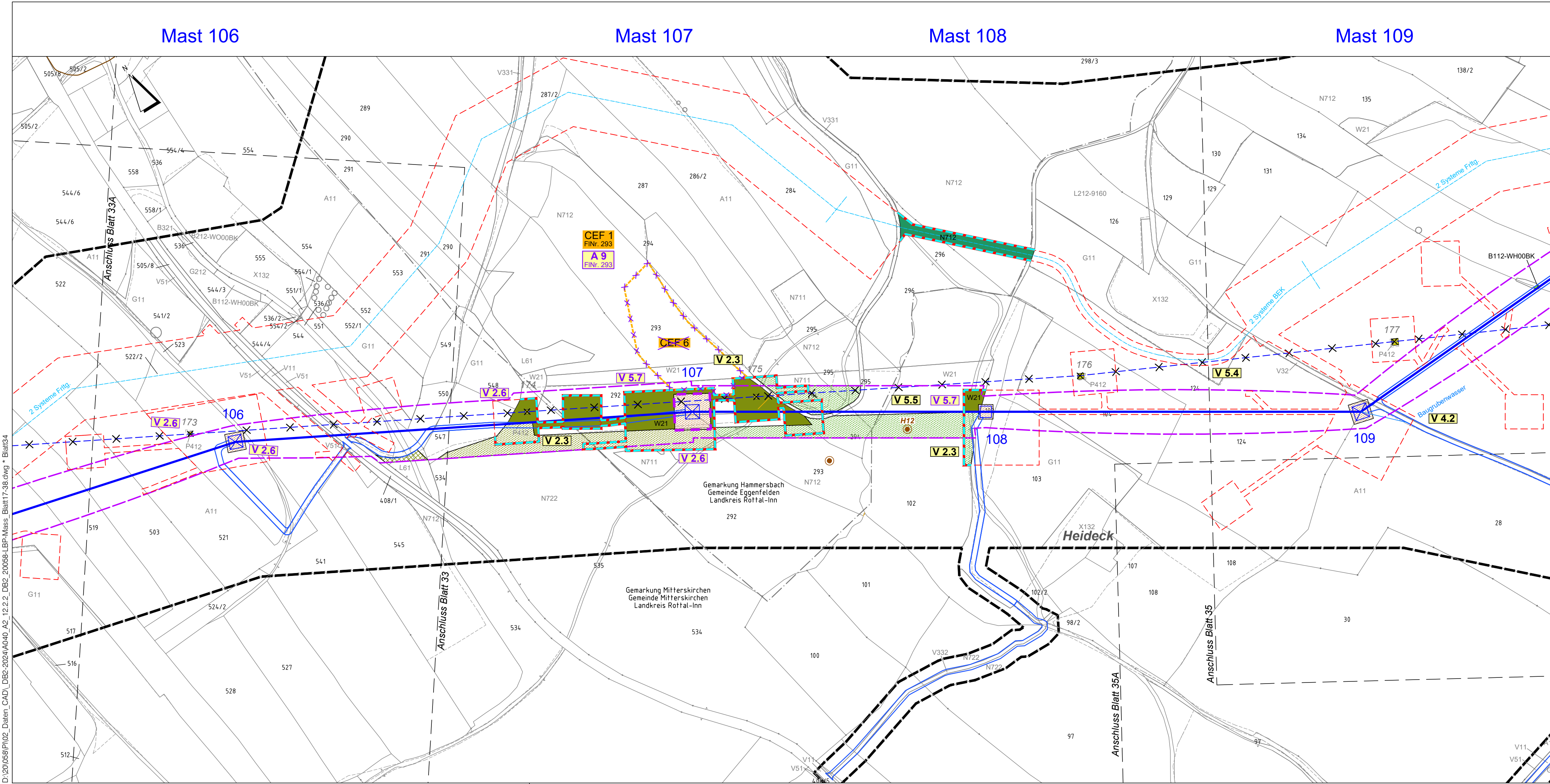
Aufgestellt :
Bayreuth
Tennet TSO GmbH

i.V. gez. Thomas Ehrhardt-Unglaub i.V. gez. Dirk Daßler

	Maßstab 1:2.500	Einheit Meter
--	--------------------	------------------

	Datum	Name
Bearb.	März 2023	TH
Gepr.	März 2023	SSch
Gez.	März 2023	HG

Zust.	Änderung
2. Deckblatt	31.03.2024 TH, HG
Datum	Urspr.:



D:\20\058\PI\02_Daten_CAD\DB2-2024\A040_A2_12.2.2_DB2_20058-LBP-Mass_Blatt17-38.dwg * Blatt34
Mi, 20. März 2024 - 9:09

Mast 109

Mast 110

Mast 111

Mast 112



380-kV-Freileitung Altheim - Matzenhof
Teilabschnitt 2: 380-kV Ltg. Adlkofen - Matzenhof (B152)

Landschaftspflegerischer Begleitplan Maßnahmenplan

Mast Nr. 109 - Mast Nr. 112

2. Deckblatt, Neubearbeitung

Kurzlegende: (ausführliche Legende siehe gesondertes Blatt Anlage 12.2.2, Blatt 58)

geplante 380-kV-Leitung		Flurgrenzen	
Abspannmast / Tragmast		Topographie	
Schutzstreifen /-bereich		Grenze Untersuchungsraum	
Rückbau best. Leitung		Biotope der amtl. Biotopkartierung Bayern mit Nr.	
Schutzstreifen Bestand		Flächen, geschützt nach §30 BNatSchG bzw. Art. 23(1) BayNatSchG	
Arbeitsstreifen / BE-Flächen		Deckblatt geändert	
Zufahrten		2. Deckblatt, neuer Stand	
Gemarkungsgrenzen			
Gemeindegrenzen			
Landkreisgrenzen			

© Bayerische Vermessungsverwaltung, Geobasisdaten
(Darstellung der Flurkarte als Eigentumsnachweis nicht geeignet; www.geodaten.bayern.de)

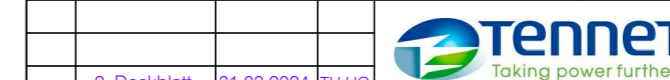
Planfeststellungsunterlage

Aufgestellt :
Bayreuth
TenneT TSO GmbH
i.V. gez. Thomas Ehrhardt-Unglaub i.V. gez. Dirk Daßler



Maßstab
1:2.500
Einheit
Meter

	Datum	Name
Bearb.	März 2023	TH
Gepr.	März 2023	SSch
Gez.	März 2023	HG



Zust. Änderung Datum Name Urspr.:
2. Deckblatt 31.03.2024 TH, HG

D:\20056\P\02_Daten_CAD\DB2-2024\A040_A2_12.2.2_DB2_20056-LBP-Mass_Blatt17-38.dwg * Blatt35
Mi, 20. März 2024 - 8:59



380-kV-Freileitung Altheim - Matzenhof
Teilabschnitt 2: 380-kV Ltg. Adlkofen - Matzenhof (B152)

Landschaftspflegerischer Begleitplan Maßnahmenplan

Zufahrt Mast Nr. 109 - Mast Nr. 112

2. Deckblatt, Neubearbeitung

Kurzlegende: (ausführliche Legende siehe gesondertes Blatt Anlage 12.2.2, Blatt 58)

geplante 380-kV-Leitung		Flurgrenzen	
Abspannmast / Tragmast		Topographie	
Schutzstreifen /-bereich		Grenze Untersuchungsraum	
Rückbau best. Leitung		Biotope der amtli. Biotopkartierung Bayern mit Nr.	
Schutzstreifen Bestand		Flächen, geschützt nach §30 BNatSchG bzw. Art. 23(1) BayNatSchG	
Arbeitsstreifen / BE-Flächen		Deckblatt geändert	
Zufahrten		2. Deckblatt, neuer Stand	
Gemarkungsgrenzen			
Gemeindegrenzen			
Landkreisgrenzen			

© Bayerische Vermessungsverwaltung, Geobasisdaten
(Darstellung der Flurkarte als Eigentumsnachweis nicht geeignet; www.geodaten.bayern.de)

Planfeststellungsunterlage

Aufgestellt :
Bayreuth
TenneT TSO GmbH
i.V. gez. Thomas Ehrhardt-Unglaub i.V. gez. Dirk Daßler

 Dr. Schober Gesellschaft für Landschaftsplanung mbH Kammershof 6 - 85354 Freising - Germany Tel: +49 (0) 89 51 3001; Fax: +49 (0) 89 19 44 33 zentrale@schober-larc.de; www.schober-larc.de	Maßstab	Einheit
	1:2.500	Meter
	Datum	Name
	Bearb. März 2023	TH
	Gepr. März 2023	SSch
	Gez. März 2023	HG
Zust.	Änderung	Datum
	Name	Urspr.:

D:\20058\PI\02_Daten_CAD\DB2-2024\A040_A2_12.2.2_DB2_20058-LBP-Mass_Blatt17-38.dwg * Blatt35A



380-kV-Freileitung Altheim - Matzenhof
Teilabschnitt 2: 380-kV Ltg. Adlkofen - Matzenhof (B152)

Landschaftspflegerischer Begleitplan Maßnahmenplan Mast Nr. 112 - Mast Nr. 114

2. Deckblatt, Neubearbeitung

Kurzlegende: (ausführliche Legende siehe gesondertes Blatt Anlage 12.2.2, Blatt 58)

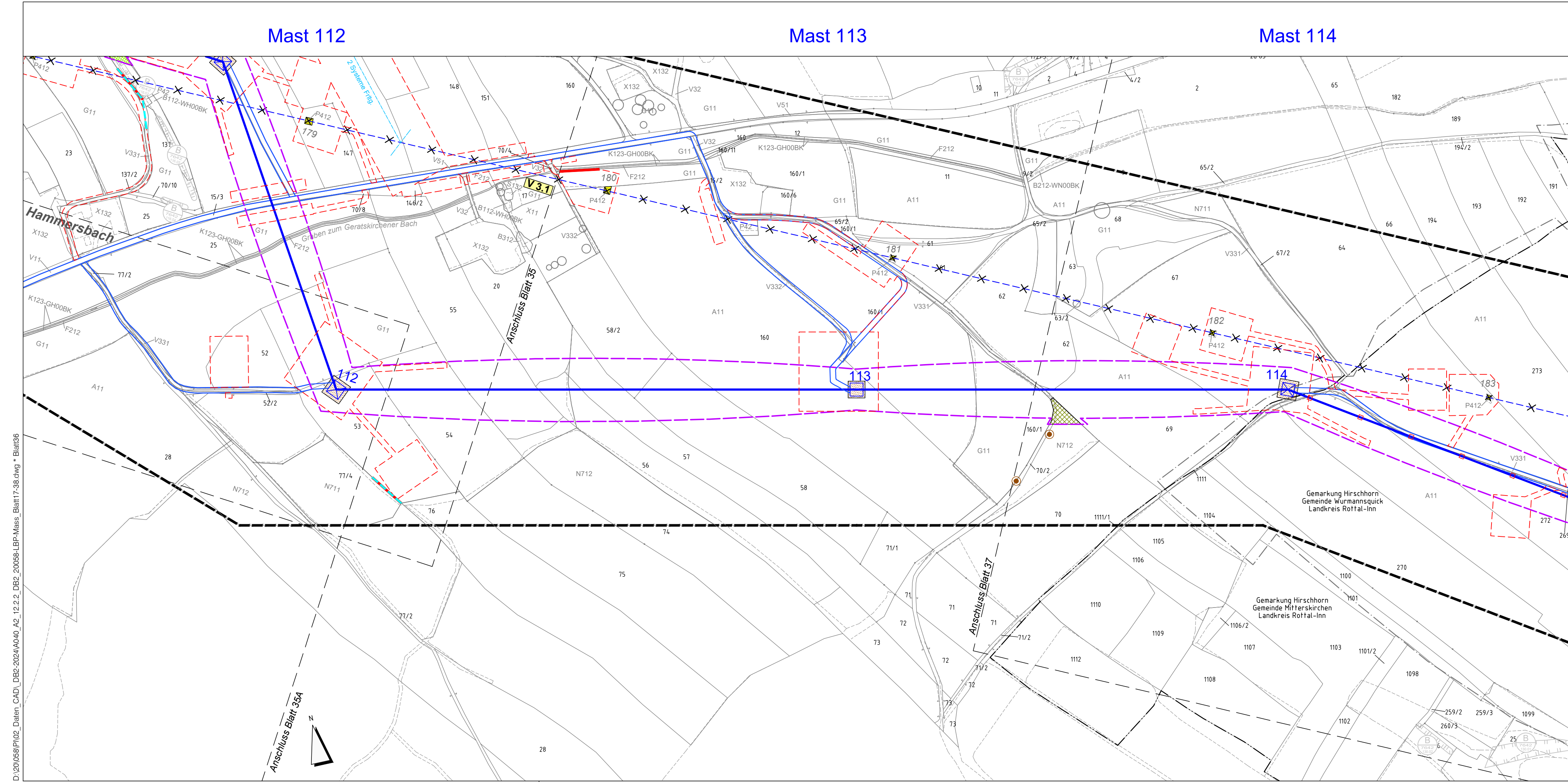
geplante 380-kV-Leitung		Flurgrenzen	
Abspannmast / Tragmast		Topographie	
Schutzstreifen -/bereich		Grenze Untersuchungsraum	
Rückbau best. Leitung		Biotope der amtli. Biotopkartierung Bayern mit Nr.	
Schutzstreifen Bestand		Flächen, geschützt nach §30 BNatSchG bzw. Art. 23(1) BayNatSchG	
Arbeitsstreifen / BE-Flächen		Deckblatt geändert	
Zufahrten		2. Deckblatt, neuer Stand	
Gemarkungsgrenzen			
Gemeindegrenzen			
Landkreisgrenzen			

© Bayerische Vermessungsverwaltung, Geobasisdaten
(Darstellung der Flurkarte als Eigentumsnachweis nicht geeignet; www.geodaten.bayern.de)

Planfeststellungsunterlage

Aufgestellt :
Bayreuth
TenneT TSO GmbH
i.V. gez. Thomas Ehrhardt-Unglaub i.V. gez. Dirk Daßler

 Dr. Schober Gesellschaft für Landschaftsplanung mbH Kammerhof 6 · 85354 Freising · Germany Tel: +49 (0) 89 3020 · Fax: +49 (0) 89 19 44 33 kontakt@schober-land.de · www.schober-land.de	Maßstab	Einheit
	1:2.500	Meter
	Datum	Name
	Bearb. März 2023	TH
	Gepr. März 2023	SSch
	Gez. März 2023	HG
Zust.	Änderung	Datum
		31.03.2024
		TH, HG
	Urspr.:	



D:\20058\PI02_Daten_CAD\DB2_2024\A040_A2_12.2.2_DB2_20058-LBP-Mass_Blatt17-38.dwg * Blatt36
Mi, 20. März 2024 - 9:09



380-kV-Freileitung Altheim - Matzenhof
Teilabschnitt 2: 380-kV Ltg. Adlkofen - Matzenhof (B152)

Landschaftspflegerischer Begleitplan
Maßnahmenplan
Mast Nr. 114 - Mast Nr. 117

2. Deckblatt, Neubearbeitung

Kurzlegende: (ausführliche Legende siehe gesondertes Blatt Anlage 12.2.2, Blatt 58)

geplante 380-kV-Leitung		Flurgrenzen	
Abspannmast / Tragmast		Topographie	
Schutzstreifen -/bereich		Grenze Untersuchungsraum	
Rückbau best. Leitung		Biotope der amtli. Biotopkartierung Bayern mit Nr.	
Schutzstreifen Bestand		Flächen, geschützt nach §30 BNatSchG bzw. Art. 23(1) BayNatSchG	
Arbeitsstreifen / BE-Flächen		Deckblatt geändert	
Zufahrten		2. Deckblatt, neuer Stand	
Gemarkungsgrenzen			
Gemeindegrenzen			
Landkreisgrenzen			

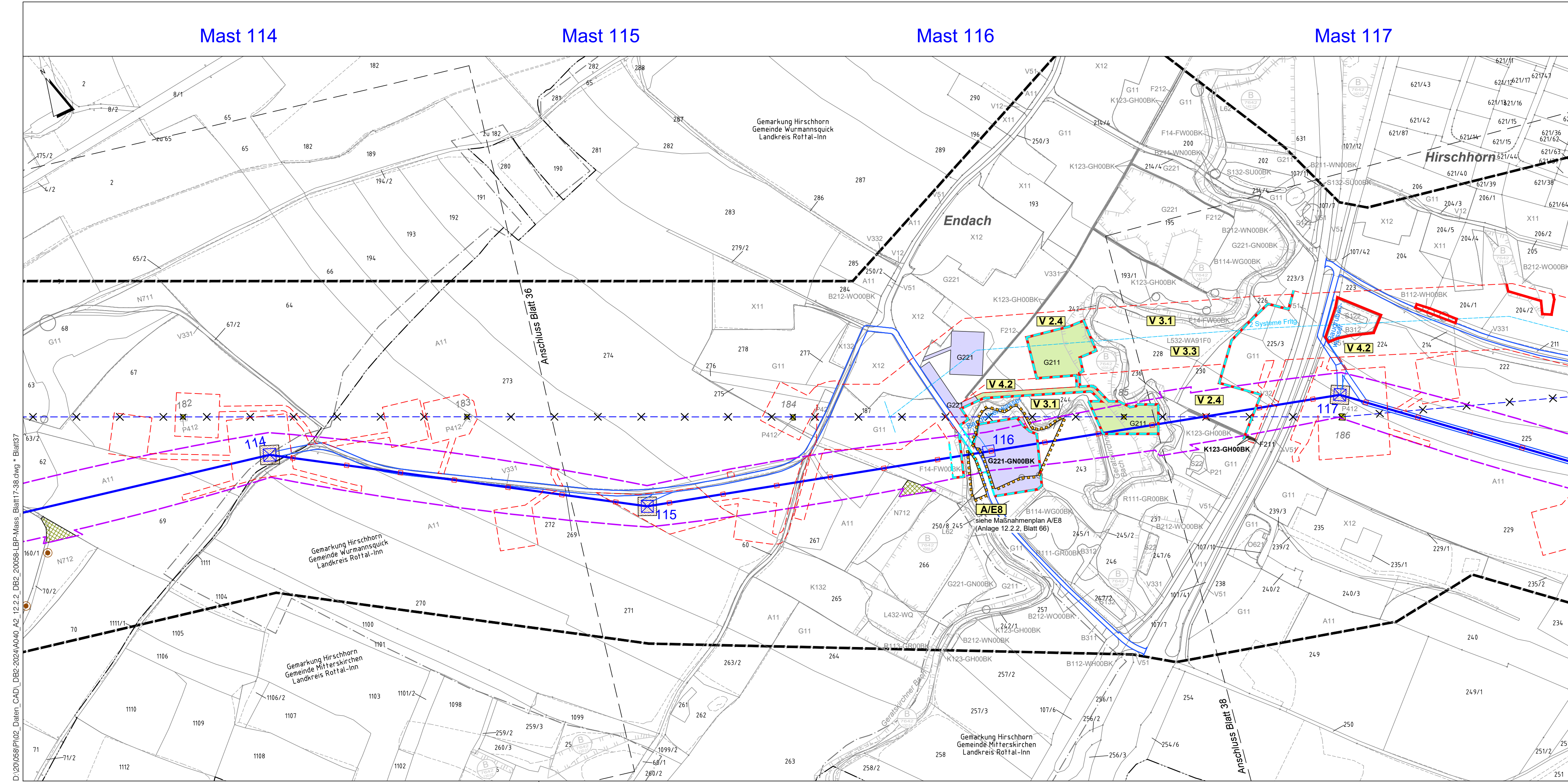
© Bayerische Vermessungsverwaltung, Geobasisdaten
(Darstellung der Flurkarte als Eigentumsnachweis nicht geeignet; www.geodaten.bayern.de)

Planfeststellungsunterlage

Aufgestellt :
Bayreuth
TenneT TSO GmbH
i.V. gez. Thomas Ehrhardt-Unglaub i.V. gez. Dirk Daßler

	Maßstab	Einheit
	1:2.500	Meter
	Datum	Name
	Bearb. März 2023	TH
	Gepr. März 2023	SSch
	Gez. März 2023	HG

2. Deckblatt	31.03.2024 TH, HG
Zust.	Änderung
Datum	Name
Urspr.:	



D:\20058\PI02_Daten_CAD\DB2-2024\A040_A2_12.2.2_DB2_20058-LBP-Mass_Blatt17-38.dwg * Blatt37
Mi, 20. März 2024 - 9:10



380-kV-Freileitung Altheim - Matzenhof
Teilabschnitt 2: 380-kV Ltg. Adlkofen - Matzenhof (B152)

Landschaftspflegerischer Begleitplan Maßnahmenplan

Mast Nr. 117 - Mast Nr. 119

2. Deckblatt, Neubearbeitung

Kurzlegende: (ausführliche Legende siehe gesondertes Blatt Anlage 12.2.2, Blatt 58)

geplante 380-kV-Leitung		Flurgrenzen	
Abspannmast / Tragmast		Topographie	
Schutzstreifen /-bereich		Grenze Untersuchungsraum	
Rückbau best. Leitung		Biotope der amt. Biotopkartierung Bayern mit Nr.	
Schutzstreifen Bestand		Flächen, geschützt nach §30 BNatSchG bzw. Art. 23(1) BayNatSchG	
Arbeitsstreifen / BE-Flächen		Deckblatt geändert	
Zufahrten		2. Deckblatt, neuer Stand	
Gemarkungsgrenzen			
Gemeindegrenzen			
Landkreisgrenzen			

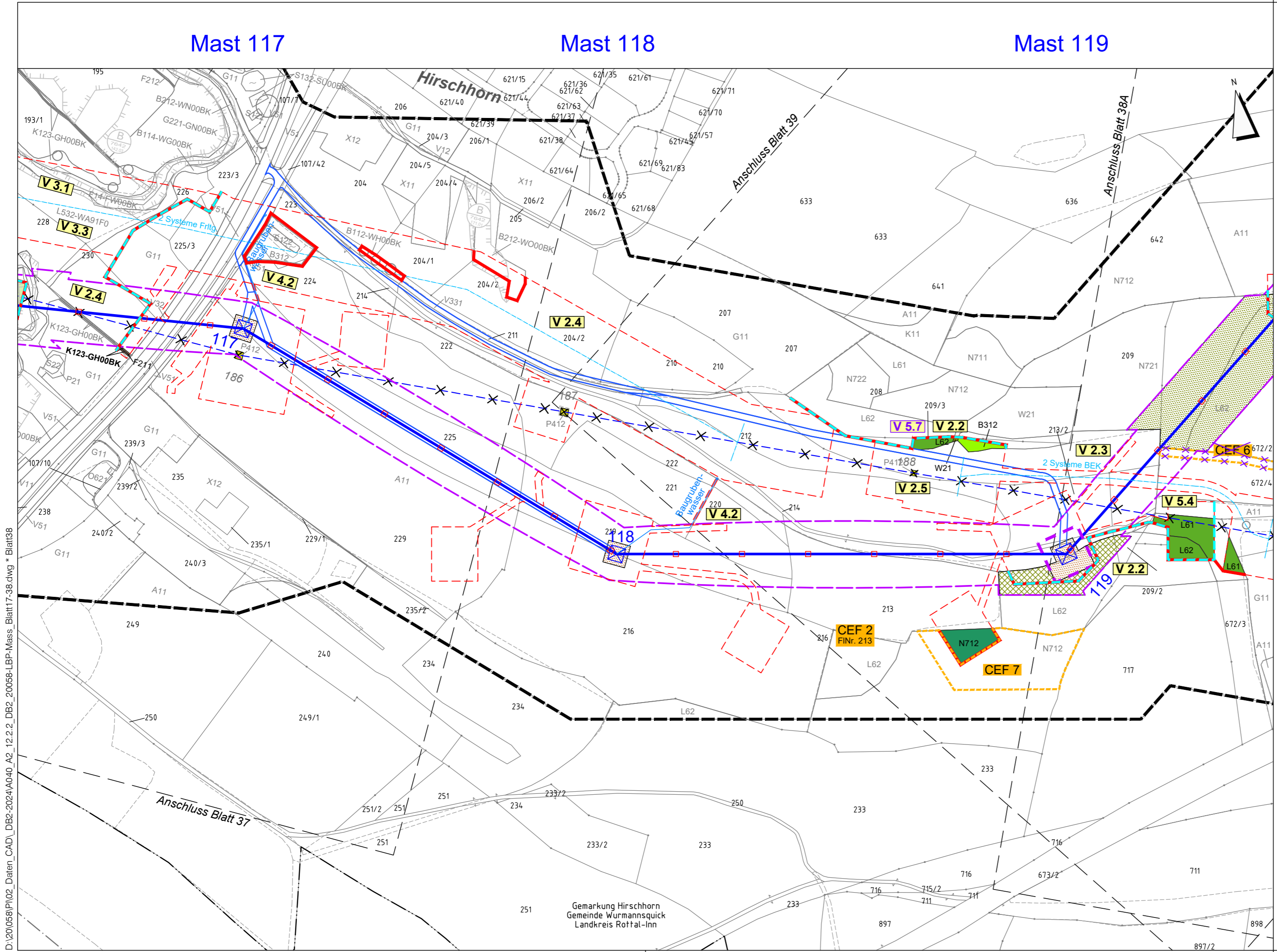
© Bayerische Vermessungsverwaltung, Geobasisdaten
(Darstellung der Flurkarte als Eigentumsnachweis nicht geeignet; www.geodaten.bayern.de)

Planfeststellungsunterlage

Aufgestellt :
Bayreuth
TenneT TSO GmbH
i.V. gez. Thomas Ehrhardt-Unglaub i.V. gez. Dirk Daßler

 Dr. Schober Gesellschaft für Landschaftsplanung mbH Kammertor 6 - 85354 Freising - Germany Tel: +49 (0) 89 61 3001 - Fax: +49 (0) 89 61 94 43 zentrale@schober-larc.de - www.schober-larc.de	Maßstab	Einheit
	1:2.500	Meter
	Datum	Name
	Bearb. März 2023	TH
	Gepr. März 2023	SSch
	Gez. März 2023	HG

Zust.	Änderung Datum Name Urspr.:
2. Deckblatt	31.03.2024 TH, HG



D:\200568\PI\02_Daten_CAD\DB2-2024\A040_A2_12.2.2_DB2_200568-LBP-Mass_Blatt117-38.dwg * Blatt38
Mi, 20. März 2024 - 8:59



380-kV-Freileitung Altheim - Matzenhof
Teilabschnitt 2: 380-kV Ltg. Adlkofen - Matzenhof (B152)

Landschaftspflegerischer Begleitplan Maßnahmenplan

Rückbau-Mast Nr. 189 - Mast Nr. 195

2. Deckblatt, Neubearbeitung

Kurzlegende: (ausführliche Legende siehe gesondertes Blatt Anlage 12.2.2, Blatt 58)

geplante 380-kV-Leitung		Flurgrenzen	
Abspannmast / Tragmast		Topographie	
Schutzstreifen /-bereich		Grenze Untersuchungsraum	
Rückbau best. Leitung		Biotope der amt. Biotopkartierung Bayern mit Nr.	
Schutzstreifen Bestand		Flächen, geschützt nach §30 BNatSchG bzw. Art. 23(1) BayNatSchG	
Arbeitsstreifen / BE-Flächen		Deckblatt geändert	
Zufahrten		2. Deckblatt, neuer Stand	
Gemarkungsgrenzen			
Gemeindegrenzen			
Landkreisgrenzen			

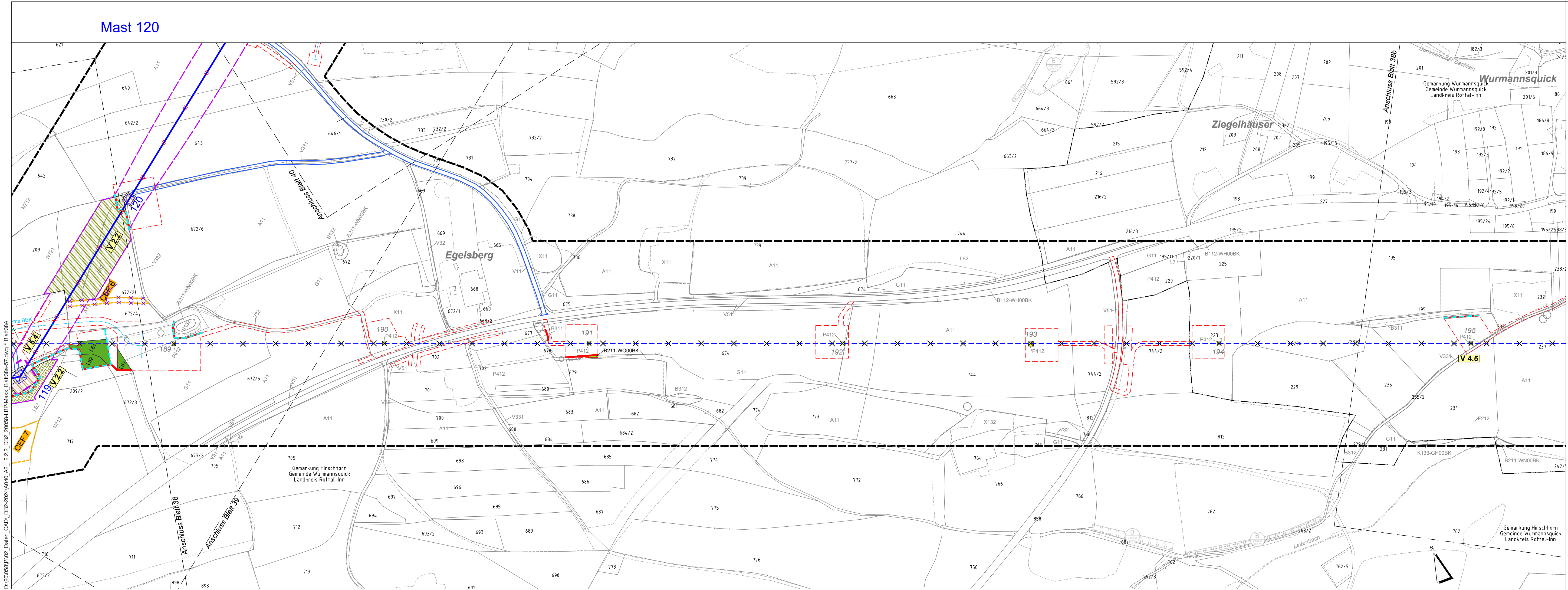
© Bayerische Vermessungsverwaltung, Geobasisdaten
(Darstellung der Flurkarte als Eigentumsnachweis nicht geeignet; www.geodaten.bayern.de)

Planfeststellungsunterlage

Aufgestellt:
Bayreuth
TenneT TSO GmbH
i.V. gez. Thomas Ehrhardt-Unglaub i.V. gez. Dirk Daßler

 Gesellschaft für Landschaftsplanung mbH Karmelshof 6 · 83154 Freising · Germany Tel. +49 (0) 89 300 1000 · Fax +49 (0) 89 300 1001 zentral@schober-ber.de · www.schober-ber.de	Maßstab	Einheit
	1:2.500	Meter
	Datum	Name
	Bearb. März 2023 TH Gepr. März 2023 SSch Gez. März 2023 HG	

 Taking power further	
Zust.	Änderung
Datum	Name
Urspr.:	



D:\20066\PI02_Daten_CAD\DB2-2024\K0-0_A2_12.2.2_DB2_20066-LBP-Mass_Bla38a-37.dwg * Blatt 38A
 Mi, 20. März 2024 - 9:33



380-kV-Freileitung Altheim - Matzenhof
Teilabschnitt 2: 380-kV Ltg. Adlkofen - Matzenhof (B152)

Landschaftspflegerischer Begleitplan
Maßnahmenplan

Rückbau-Mast Nr. 195 - Mast Nr. 199

2. Deckblatt, Neubearbeitung

Kurzlegende: (ausführliche Legende siehe gesondertes Blatt Anlage 12.2.2, Blatt 58)

geplante 380-kV-Leitung		Flurgrenzen	
Abspannmast / Tragmast		Topographie	
Schutzstreifen -/bereich		Grenze Untersuchungsraum	
Rückbau best. Leitung		Biotop der amtli. Biotopkartierung Bayern mit Nr.	
Schutzstreifen Bestand		Flächen, geschützt nach §30 BNatSchG bzw. Art. 23(1) BayNatSchG	
Arbeitsstreifen / BE-Flächen		Deckblatt geändert	
Zufahrten		2. Deckblatt, neuer Stand	
Gemarkungsgrenzen			
Gemeindegrenzen			
Landkreisgrenzen			

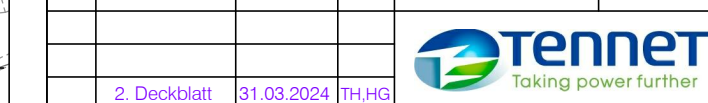
© Bayerische Vermessungsverwaltung, Geobasisdaten
(Darstellung der Flurkarte als Eigentumsnachweis nicht geeignet; www.geodaten.bayern.de)

Planfeststellungsunterlage

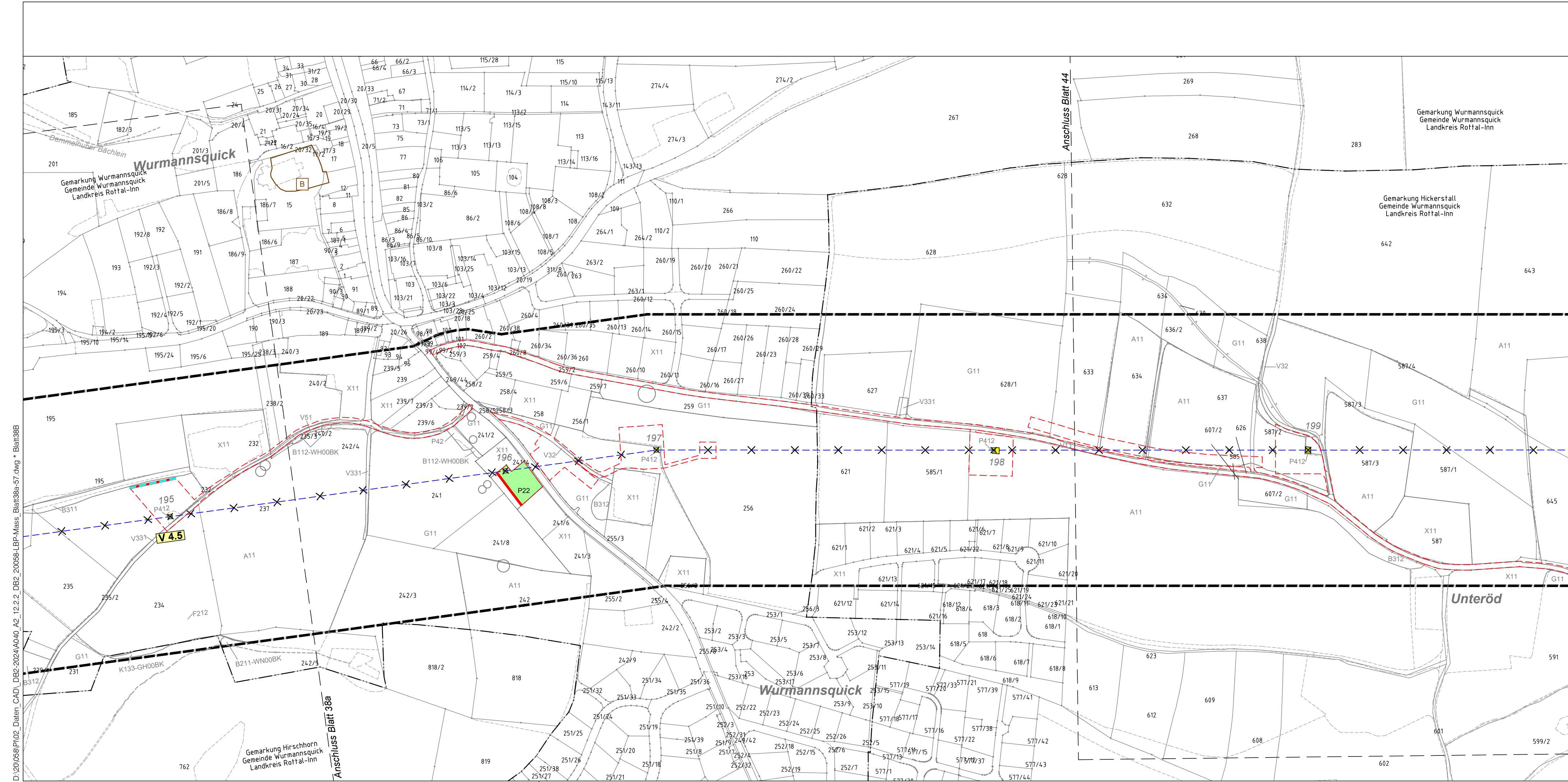
Aufgestellt :
Bayreuth
Tennet TSO GmbH
i.V. gez. Thomas Ehrhardt-Unglaub i.V. gez. Dirk Daßler

	Maßstab 1:2.500	Einheit Meter
--	--------------------	------------------

	Datum	Name
Bearb.	März 2023	TH
Gepr.	März 2023	SSch
Gez.	März 2023	HG



Zust.	Änderung	Datum	Name	Urspr.:



D:\20_0581\PI02_Daten_CAD\DI2-2024\A040_A2_12.2.2_Di2_20038-LBP-Mass_Blat38a-57.dwg * Blatt38B
Mi. 20. März 2024 - 9:29



380-kV-Freileitung Altheim - Matzenhof
Teilabschnitt 2: 380-kV Ltg. Adlkofen - Matzenhof (B152)

Landschaftspflegerischer Begleitplan Maßnahmenplan

Mast Nr. 119 - Mast Nr. 121

2. Deckblatt, Neubearbeitung

Kurzlegende: (ausführliche Legende siehe gesondertes Blatt Anlage 12.2.2, Blatt 58)

geplante 380-kV-Leitung		Flurgrenzen	
Abspannmast / Tragmast		Topographie	
Schutzstreifen /-bereich		Grenze Untersuchungsraum	
Rückbau best. Leitung		Biotope der amt. Biotopkartierung Bayern mit Nr.	
Schutzstreifen Bestand		Flächen, geschützt nach §30 BNatSchG bzw. Art. 23(1) BayNatSchG	
Arbeitsstreifen / BE-Flächen		Deckblatt geändert	
Zufahrten		2. Deckblatt, neuer Stand	
Gemarkungsgrenzen			
Gemeindegrenzen			
Landkreisgrenzen			

© Bayerische Vermessungsverwaltung, Geobasisdaten
(Darstellung der Flurkarte als Eigentumsnachweis nicht geeignet; www.geodaten.bayern.de)

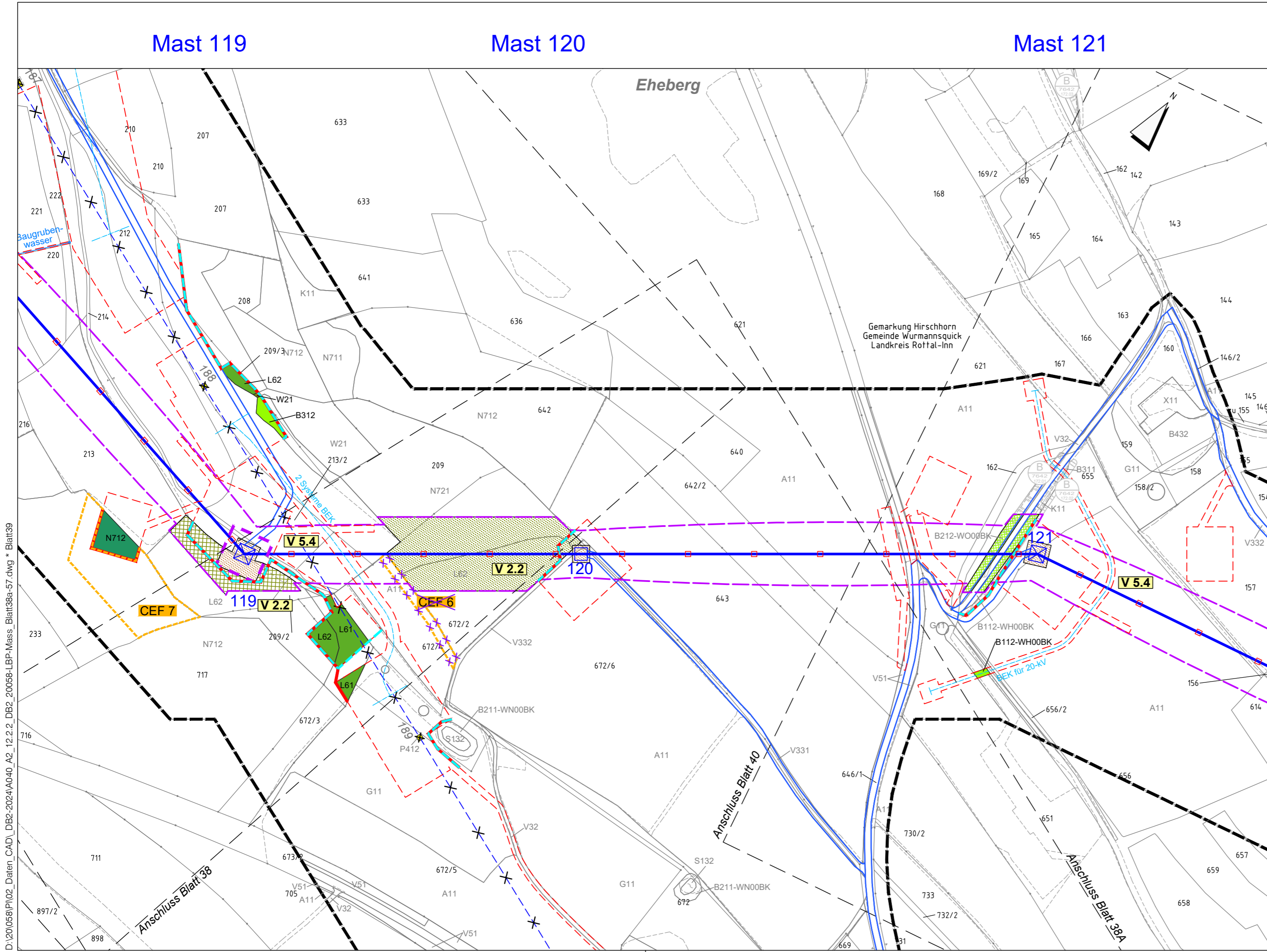
Planfeststellungsunterlage

Aufgestellt :
Bayreuth
TenneT TSO GmbH

i.V. gez. Thomas Ehrhardt-Unglaub i.V. gez. Dirk Daßler

 Dr. Schober Gesellschaft für Landschaftsplanung mbH Kammershof 6 - 85394 Freising - Germany Tel: +49 (0) 89 51 3001; Fax: +49 (0) 89 19 44 33 zentrale@schober-larc.de; www.schober-larc.de	Maßstab	Einheit
	1:2.500	Meter
	Datum	Name
	Bearb. März 2023 TH	
Gepr. März 2023 SSch		
Gez. März 2023 HG		

Zust.	Änderung Datum Name Urspr.:
2. Deckblatt	31.03.2024 TH, HG



D:\200568\PI\02_Daten_CAD\DB2-2024\A040_A2_12.2.2_DB2_200568-LBP-Mass_Blatt38a-57.dwg * Blatt39
Mi, 20. März 2024 - 9:26

Mast 121

Mast 122

Mast 123

Mast 124



380-kV-Freileitung Altheim - Matzenhof
Teilabschnitt 2: 380-kV Ltg. Adlkofen - Matzenhof (B152)

Landschaftspflegerischer Begleitplan Maßnahmenplan

Mast Nr. 121 - Mast Nr. 124

2. Deckblatt, Neubearbeitung

Kurzlegende: (ausführliche Legende siehe gesondertes Blatt Anlage 12.2.2, Blatt 58)

geplante 380-kV-Leitung		Flurgrenzen	
Abspannmast / Tragmast		Topographie	
Schutzstreifen -/bereich		Grenze Untersuchungsraum	
Rückbau best. Leitung		Biotope der amtli. Biotopkartierung Bayern mit Nr.	
Schutzstreifen Bestand		Flächen, geschützt nach §30 BNatSchG bzw. Art. 23(1) BayNatSchG	
Arbeitsstreifen / BE-Flächen		Deckblatt geändert	
Zufahrten		2. Deckblatt, neuer Stand	
Gemarkungsgrenzen			
Gemeindegrenzen			
Landkreisgrenzen			

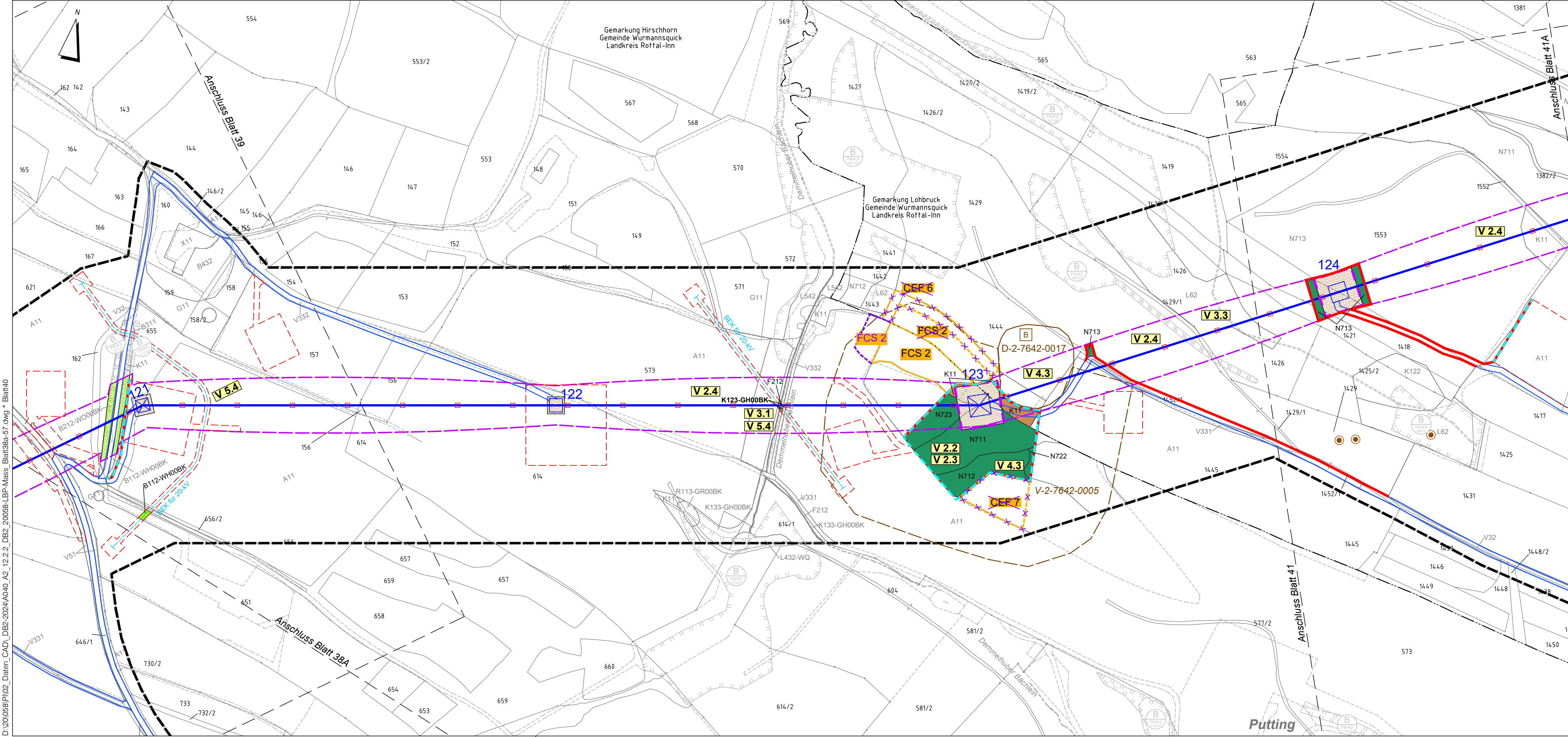
© Bayerische Vermessungsverwaltung, Geobasisdaten
(Darstellung der Flurkarte als Eigentumsnachweis nicht geeignet; www.geodaten.bayern.de)

Planfeststellungsunterlage

Aufgestellt :
Bayreuth
Tennet TSO GmbH
i.V. gez. Thomas Ehrhardt-Unglaub i.V. gez. Dirk Daßler

	Maßstab 1:2.500	Einheit Meter
<small>Dr. Schober Gesellschaft für Landschaftsplanung mbH Kammerhof 6 · 85354 Freising · Germany Tel: +49 (0) 89 3028-0 Fax: +49 (0) 89 3028-33 mailto:info@schober-land.de www.schober-land.de</small>	Datum	Name
	Bearb. März 2023	TH
	Gepr. März 2023	SSch
	Gez. März 2023	HG
Zust.	Änderung	Datum
		31.03.2024
		TH, HG
		Urspr.:

D:\20\058\PI\02_Daten_CAD\DB2-2024\A040_A2_12.2.2_DB2_20038-LBP-Mass_Blat138a-57.dwg * Blatt 40
Mi, 20. März 2024 - 9:29





380-kV-Freileitung Altheim - Matzenhof
Teilabschnitt 2: 380-kV Ltg. Adlkofen - Matzenhof (B152)

Landschaftspflegerischer Begleitplan Maßnahmenplan

Mast Nr. 124 - Mast Nr. 127

2. Deckblatt, Neubearbeitung

Kurzlegende: (ausführliche Legende siehe gesondertes Blatt Anlage 12.2.2, Blatt 58)

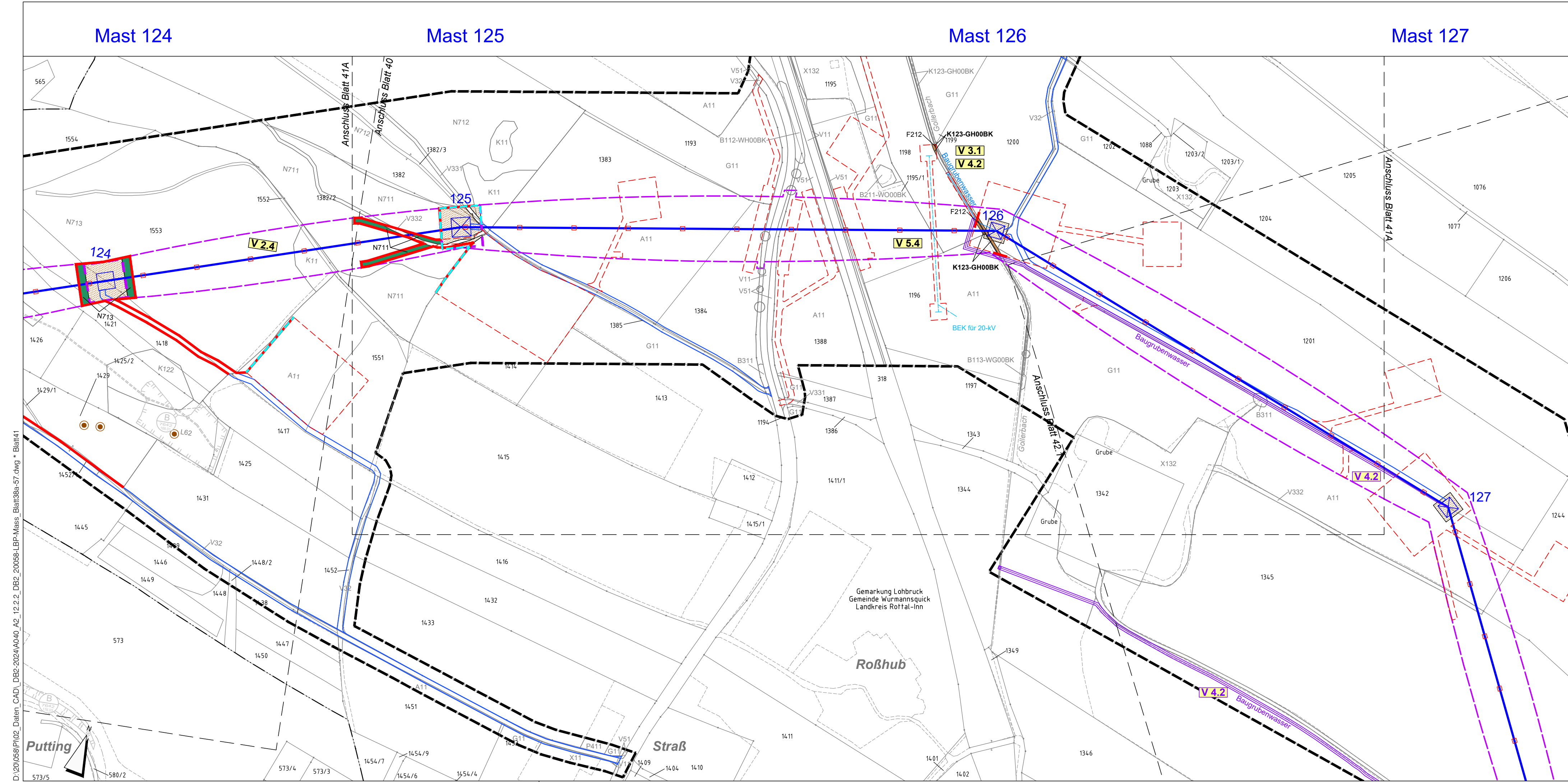
geplante 380-kV-Leitung		Flurgrenzen	
Abspannmast / Tragmast		Topographie	
Schutzstreifen /-bereich		Grenze Untersuchungsraum	
Rückbau best. Leitung		Biotope der amlt. Biotopkartierung Bayern mit Nr.	
Schutzstreifen Bestand		Flächen, geschützt nach §30 BNatSchG bzw. Art. 23(1) BayNatSchG	
Arbeitsstreifen / BE-Flächen		Deckblatt geändert	
Zufahrten		2. Deckblatt, neuer Stand	
Gemarkungsgrenzen			
Gemeindegrenzen			
Landkreisgrenzen			

© Bayerische Vermessungsverwaltung, Geobasisdaten
(Darstellung der Flurkarte als Eigentumsnachweis nicht geeignet; www.geodaten.bayern.de)

Planfeststellungsunterlage

Aufgestellt :
Bayreuth
Tennet TSO GmbH
i.V. gez. Thomas Ehrhardt-Unglaub i.V. gez. Dirk Daßler

 Dr. Schober Gesellschaft für Landschaftsplanung mbH Kammertshof 6 · 85354 Freising · Germany Tel.: +49 (0) 89 3025 3025 · Fax: +49 (0) 89 3025 3025 kontakt@schober-land.de · www.schober-land.de	Maßstab	Einheit
	1:2.500	Meter
	Datum	Name
	Bearb. März 2023	TH
	Gepr. März 2023	SSch
	Gez. März 2023	HG
 Taking power further		
Zust.	Änderung	Datum
		31.03.2024
		TH, HG
		Urspr.:



D:\200581P\02_Daten_CAD\12.2.2_DB2_20058-LBP-Mass_Blat41.dwg * Blatt41
 Mi, 20. März 2024 - 9:30

Mast 125

Mast 126



Anlage 12.2.2
Blatt 41A

380-kV-Freileitung Altheim - Matzenhof
Teilabschnitt 2: 380-kV Ltg. Adlkofen - Matzenhof (B152)

Landschaftspflegerischer Begleitplan Maßnahmenplan

Mast Nr. 125 - Mast Nr. 126

2. Deckblatt, Neubearbeitung

Kurzlegende: (ausführliche Legende siehe gesondertes Blatt Anlage 12.2.2, Blatt 58)

geplante 380-kV-Leitung		Flurgrenzen	
Abspannmast / Tragmast		Topographie	
Schutzstreifen /-bereich		Grenze Untersuchungsraum	
Rückbau best. Leitung		Biotope der amt. Biotopkartierung Bayern mit Nr.	
Schutzstreifen Bestand		Flächen, geschützt nach §30 BNatSchG bzw. Art. 23(1) BayNatSchG	
Arbeitsstreifen / BE-Flächen		Deckblatt geändert	
Zufahrten		2. Deckblatt, neuer Stand	
Gemarkungsgrenzen			
Gemeindegrenzen			
Landkreisgrenzen			

© Bayerische Vermessungsverwaltung, Geobasisdaten
(Darstellung der Flurkarte als Eigentumsnachweis nicht geeignet; www.geodaten.bayern.de)

Planfeststellungsunterlage

Aufgestellt :
Bayreuth
TenneT TSO GmbH

i.V. gez. Thomas Ehrhardt-Unglaub i.V. gez. Dirk Daßler

	Maßstab	Einheit
	1:2.500	Meter
	Datum	Name
	Bearb. März 2023	TH
	Gepr. März 2023	SSch
	Gez. März 2023	HG
2. Deckblatt	31.03.2024	TH, HG
Zust.	Änderung	Datum
		Name
		Urspr.:

D:\20058\PI\02_Daten_CAD\DB2-2024\A040_A2_12.2.2_DB2_20058-LBP-Mass_Blatt38a-57.dwg * Blatt41A
Mi, 20. März 2024 - 9:26



380-kV-Freileitung Altheim - Matzenhof
Teilabschnitt 2: 380-kV Ltg. Adlkofen - Matzenhof (B152)

Landschaftspflegerischer Begleitplan Maßnahmenplan

Mast Nr. 127 - Mast Nr. 129

2. Deckblatt, Neubearbeitung

Kurzlegende: (ausführliche Legende siehe gesondertes Blatt Anlage 12.2.2, Blatt 58)

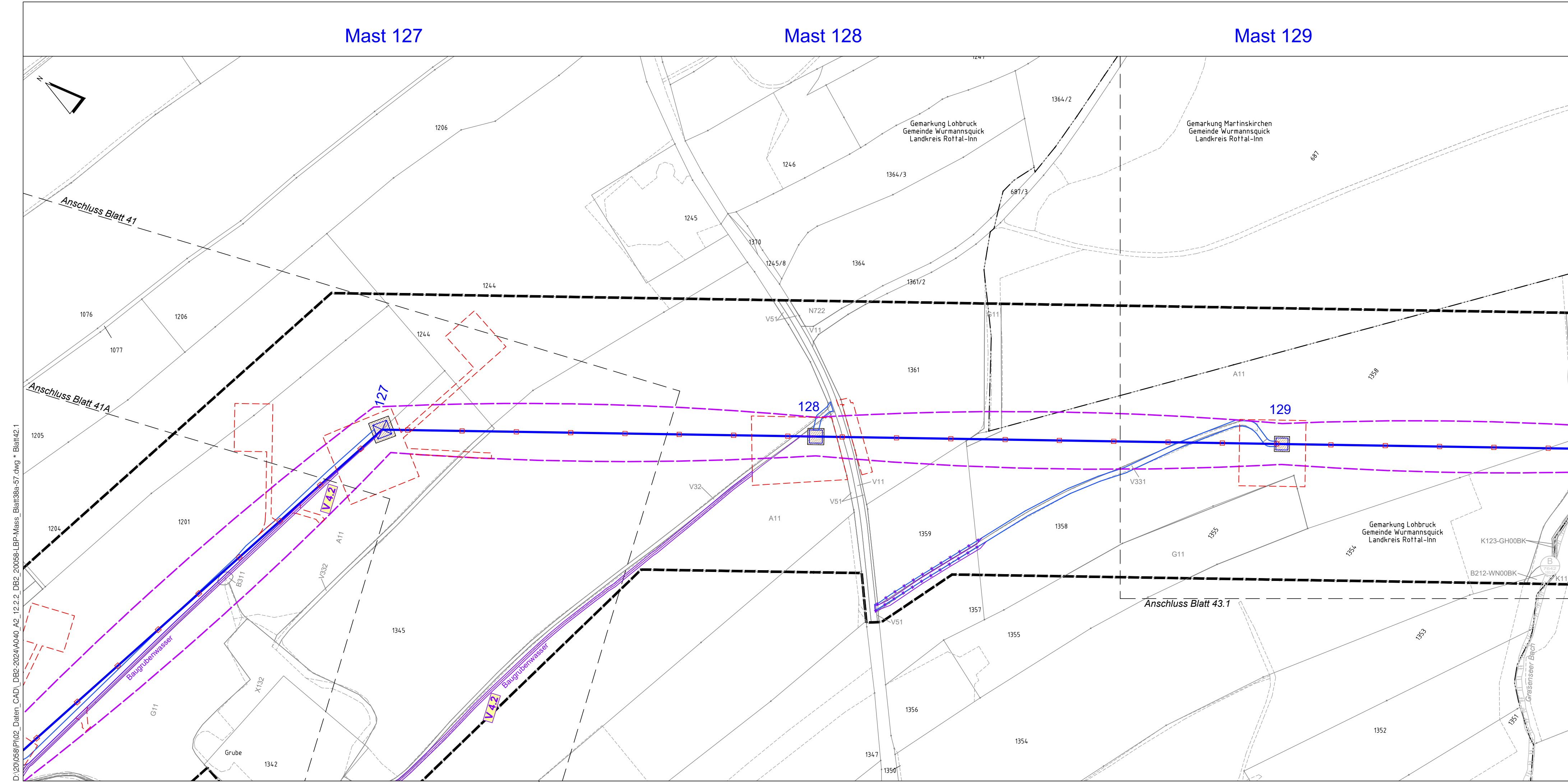
geplante 380-kV-Leitung		Flurgrenzen	
Abspannmast / Tragmast		Topographie	
Schutzstreifen /-bereich		Grenze Untersuchungsraum	
Rückbau best. Leitung		Biotope der amtl. Biotopkartierung Bayern mit Nr.	
Schutzstreifen Bestand		Flächen, geschützt nach §30 BNatSchG bzw. Art. 23(1) BayNatSchG	
Arbeitsstreifen / BE-Flächen		Deckblatt geändert	
Zufahrten		2. Deckblatt, neuer Stand	
Gemarkungsgrenzen			
Gemeindegrenzen			
Landkreisgrenzen			

© Bayerische Vermessungsverwaltung, Geobasisdaten
(Darstellung der Flurkarte als Eigentumsnachweis nicht geeignet; www.geodaten.bayern.de)

Planfeststellungsunterlage

Aufgestellt :
Bayreuth
TenneT TSO GmbH
i.V. gez. Thomas Ehrhardt-Unglaub i.V. gez. Dirk Daßler

 Dr. Schober Gesellschaft für Landschaftsplanung mbH Kammernhof 6 · 85354 Freising · Germany Tel.: +49 (0) 89 3025 · Fax: +49 (0) 89 31 44 33 Email: dr@schober-landscape.de www.schober-landscape.de	Maßstab	1:2.500	Einheit	Meter
	Datum	Name		
	Bearb.	März 2023	TH	
	Gepr.	März 2023	SSch	
Gez.	März 2023	HG		
Zust.	Änderung	Datum	Name	Urspr.:
	2. Deckblatt	31.03.2024	TH, HG	



D:\200581P\02_Daten_CAD\12.2.2_DB2_20058-LBP_Mass_Blatt38a-57.dwg * Blatt42.1
 Mi, 20. März 2024 - 9:30

Mast 129

Mast 130

Mast 131

Mast 132



380-kV-Freileitung Altheim - Matzenhof
Teilabschnitt 2: 380-kV Ltg. Adlkofen - Matzenhof (B152)

Landschaftspflegerischer Begleitplan Maßnahmenplan

Mast Nr. 129 - Mast Nr. 132

2. Deckblatt, Neubearbeitung

Kurzlegende: (ausführliche Legende siehe gesondertes Blatt Anlage 12.2.2, Blatt 58)

geplante 380-kV-Leitung		Flurgrenzen	
Abspannmast / Tragmast		Topographie	
Schutzstreifen /-bereich		Grenze Untersuchungsraum	
Rückbau best. Leitung		Biotope der aml. Biotopkartierung Bayern mit Nr.	
Schutzstreifen Bestand		Flächen, geschützt nach §30 BNatSchG bzw. Art. 23(1) BayNatSchG	
Arbeitsstreifen / BE-Flächen		Deckblatt geändert	
Zufahrten		2. Deckblatt, neuer Stand	
Gemarkungsgrenzen			
Gemeindegrenzen			
Landkreisgrenzen			

© Bayerische Vermessungsverwaltung, Geobasisdaten
(Darstellung der Flurkarte als Eigentumsnachweis nicht geeignet; www.geodaten.bayern.de)

Planfeststellungsunterlage

Aufgestellt :
Bayreuth
TenneT TSO GmbH
i.V. gez. Thomas Ehrhardt-Unglaub i.V. gez. Dirk Daßler

Dr. Schober
Gesellschaft für Landschaftsplanung mbH
Kammerhof 6 · 85354 Freising · Germany
Tel: +49 (0) 89 3025 3025 · Fax: +49 (0) 89 3025 3025
mailto:dr.schober@fslp.de · www.schober-fslp.de

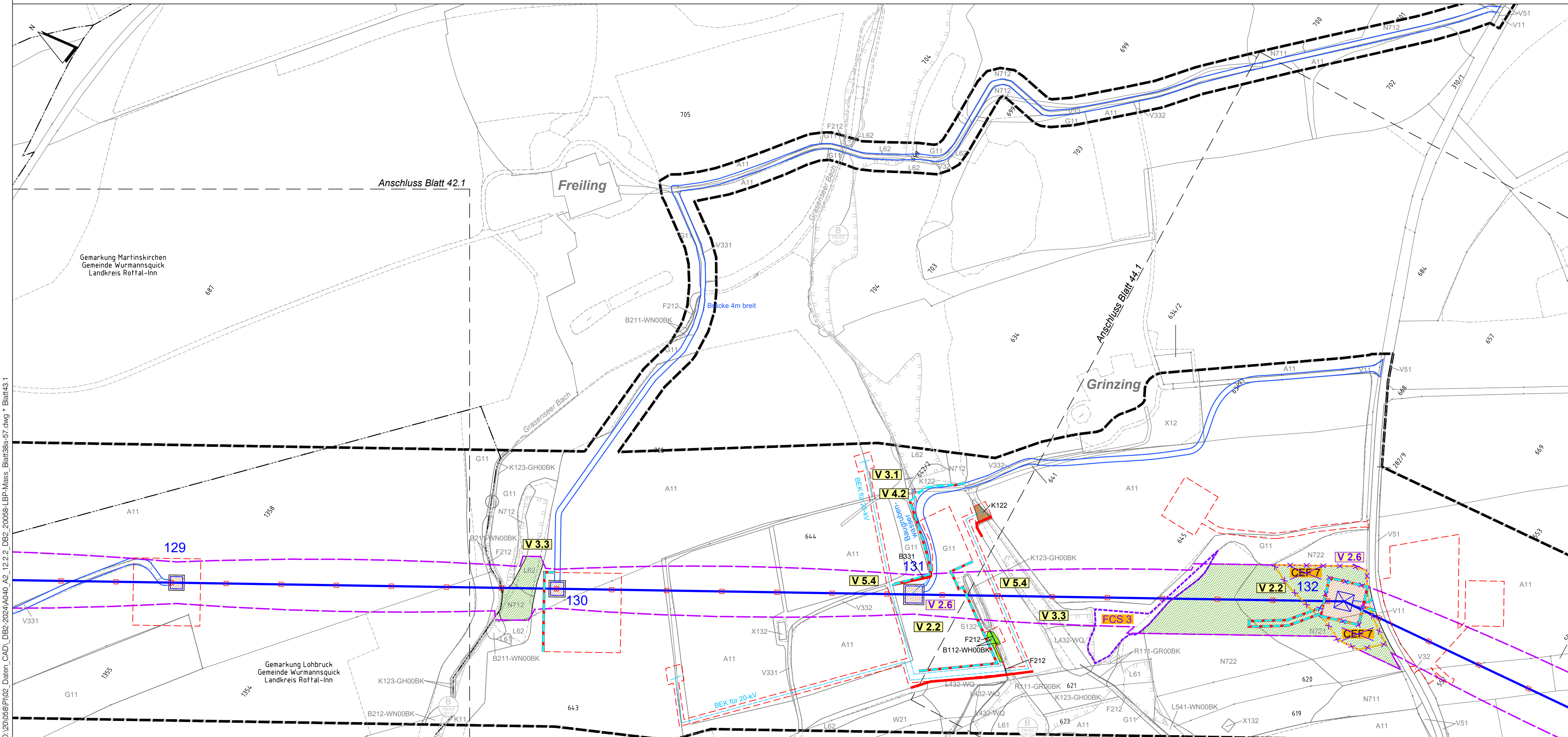
Maßstab
1:2.500
Einheit
Meter

	Datum	Name
Bearb.	März 2023	TH
Gepr.	März 2023	SSch
Gez.	März 2023	HG

Tennet
Taking power further

Zust.	Änderung	Datum	Name	Urspr.:
2. Deckblatt		31.03.2024	TH, HG	

D:\2010588\PI02_Daten_CAD\PI02_DB2-2024\A040_A2_12.2.2_DB2_200368-LBP-Mass_Blatt38a-57.dwg * Blatt43.1
Mi, 20. März 2024 - 9:30





380-kV-Freileitung Altheim - Matzenhof
Teilabschnitt 2: 380-kV Ltg. Adlkofen - Matzenhof (B152)

Landschaftspflegerischer Begleitplan Maßnahmenplan

Rückbau-Mast Nr. 199 - Mast Nr. 205

2. Deckblatt, Neubearbeitung

Kurzlegende: (ausführliche Legende siehe gesondertes Blatt Anlage 12.2.2, Blatt 58)

- | | | | |
|------------------------------|--|---|--|
| geplante 380-kV-Leitung | | Flurgrenzen | |
| Abspannmast / Tragmast | | Topographie | |
| Schutzstreifen /-bereich | | Grenze Untersuchungsraum | |
| Rückbau best. Leitung | | Biotopkartierung Bayern mit Nr. | |
| Schutzstreifen Bestand | | Flächen, geschützt nach §30 BNatSchG bzw. Art. 23(1) BayNatSchG | |
| Arbeitsstreifen / BE-Flächen | | Deckblatt geändert | |
| Zufahrten | | 2. Deckblatt, neuer Stand | |
| Gemarkungsgrenzen | | | |
| Gemeindegrenzen | | | |
| Landkreisgrenzen | | | |

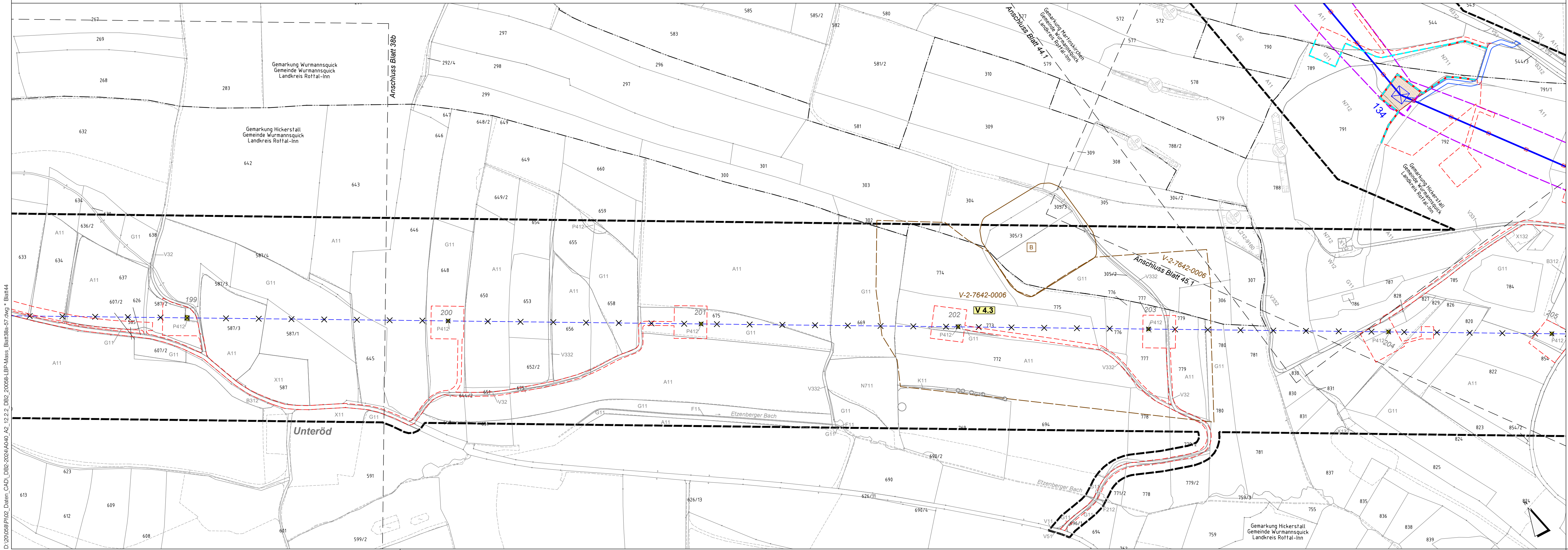
© Bayerische Vermessungsverwaltung, Geobasisdaten
(Darstellung der Flurkarte als Eigentumsnachweis nicht geeignet; www.geodaten.bayern.de)

Planfeststellungsunterlage

Aufgestellt:
Bayreuth
TenneT TSO GmbH
i.V. gez. Thomas Ehrhardt-Unglaub i.V. gez. Dirk Daßler

 Dr. Schober Gesellschaft für Landschaftsplanung mbH Karmelshof 1 · 83154 Freising · Germany Tel. +49 (0) 89 300 000 · Fax +49 (0) 89 300 04 13 zentrale@schober-bor.de · www.schober-bor.de	Maßstab	Einheit
	1:2.500	Meter
	Datum	Name
	Bearb. März 2023 TH Gepr. März 2023 SSch Gez. März 2023 HG	

 Taking power further	
Zust.	Änderung
Datum	Name
Urspr.:	



D:\200568\PI02_Daten_CAD\DB2-2024\A0-0_A2_12.2_DB2_200568-LBP-Mass_BlitBBar-57.dwg * Blatt44
Mi, 20. März 2024 - 9:34



380-kV-Freileitung Altheim - Matzenhof
Teilabschnitt 2: 380-kV Ltg. Adlkofen - Matzenhof (B152)

Landschaftspflegerischer Begleitplan Maßnahmenplan

Mast Nr. 132 - Mast Nr. 134

2. Deckblatt, Neubearbeitung

Kurzlegende: (ausführliche Legende siehe gesondertes Blatt Anlage 12.2.2, Blatt 58)

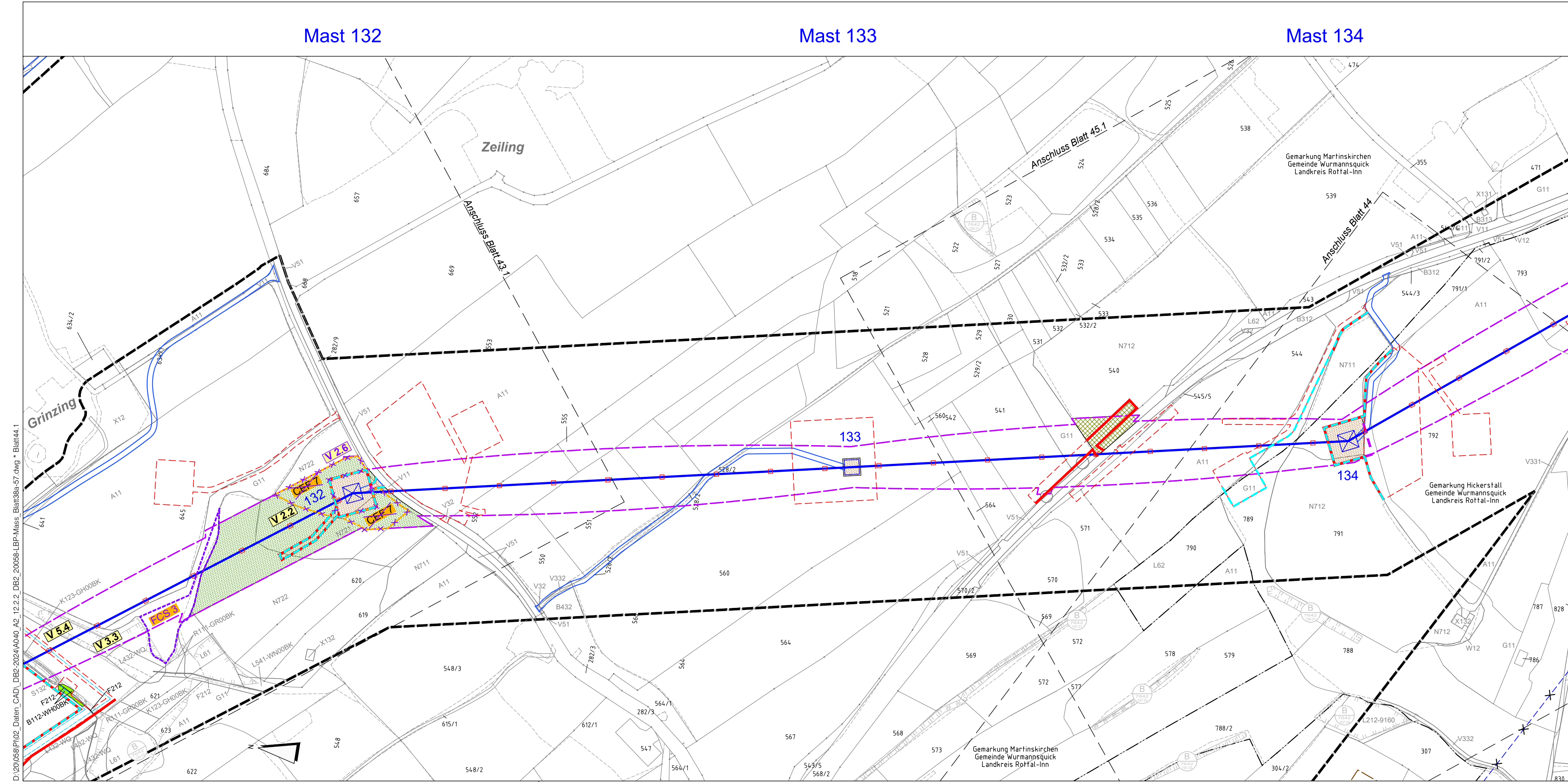
geplante 380-kV-Leitung		Flurgrenzen	
Abspannmast / Tragmast		Topographie	
Schutzstreifen /-bereich		Grenze Untersuchungsraum	
Rückbau best. Leitung		Biotope der amlt. Biotopkartierung Bayern mit Nr.	
Schutzstreifen Bestand		Flächen, geschützt nach §30 BNatSchG bzw. Art. 23(1) BayNatSchG	
Arbeitsstreifen / BE-Flächen		Deckblatt geändert	
Zufahrten		2. Deckblatt, neuer Stand	
Gemarkungsgrenzen			
Gemeindegrenzen			
Landkreisgrenzen			

© Bayerische Vermessungsverwaltung, Geobasisdaten
(Darstellung der Flurkarte als Eigentumsnachweis nicht geeignet; www.geodaten.bayern.de)

Planfeststellungsunterlage

Aufgestellt :
Bayreuth
TenneT TSO GmbH
i.V. gez. Thomas Ehrhardt-Unglaub i.V. gez. Dirk Daßler

	Maßstab	Einheit
	1:2.500	Meter
	Datum	Name
	Bearb. März 2023	TH
	Gepr. März 2023	SSch
	Gez. März 2023	HG
Zust.	Änderung	Datum
		31.03.2024
		TH, HG
Urspr.:		



D:\20058\PI\02_Daten_CAD\12.2.2_D12.2.2_D12.2.2_20058-LBP-Mass_Blat38a-57.dwg * Blatt44.1
Mi. 20. März 2024 - 9:30



380-kV-Freileitung Altheim - Matzenhof
Teilabschnitt 2: 380-kV Ltg. Adlkofen - Matzenhof (B152)

Landschaftspflegerischer Begleitplan Maßnahmenplan

Mast Nr. 134 - Mast Nr. 137

2. Deckblatt, Neubearbeitung

Kurzlegende: (ausführliche Legende siehe gesondertes Blatt Anlage 12.2.2, Blatt 58)

geplante 380-kV-Leitung		Flurgrenzen	
Abspannmast / Tragmast		Topographie	
Schutzstreifen -/bereich		Grenze Untersuchungsraum	
Rückbau best. Leitung		Biotope der amtli. Biotopkartierung Bayern mit Nr.	
Schutzstreifen Bestand		Flächen, geschützt nach §30 BNatSchG bzw. Art. 23(1) BayNatSchG	
Arbeitsstreifen / BE-Flächen		Deckblatt geändert	
Zufahrten		2. Deckblatt, neuer Stand	
Gemarkungsgrenzen			
Gemeindegrenzen			
Landkreisgrenzen			

© Bayerische Vermessungsverwaltung, Geobasisdaten
(Darstellung der Flurkarte als Eigentumsnachweis nicht geeignet; www.geodaten.bayern.de)

Planfeststellungsunterlage

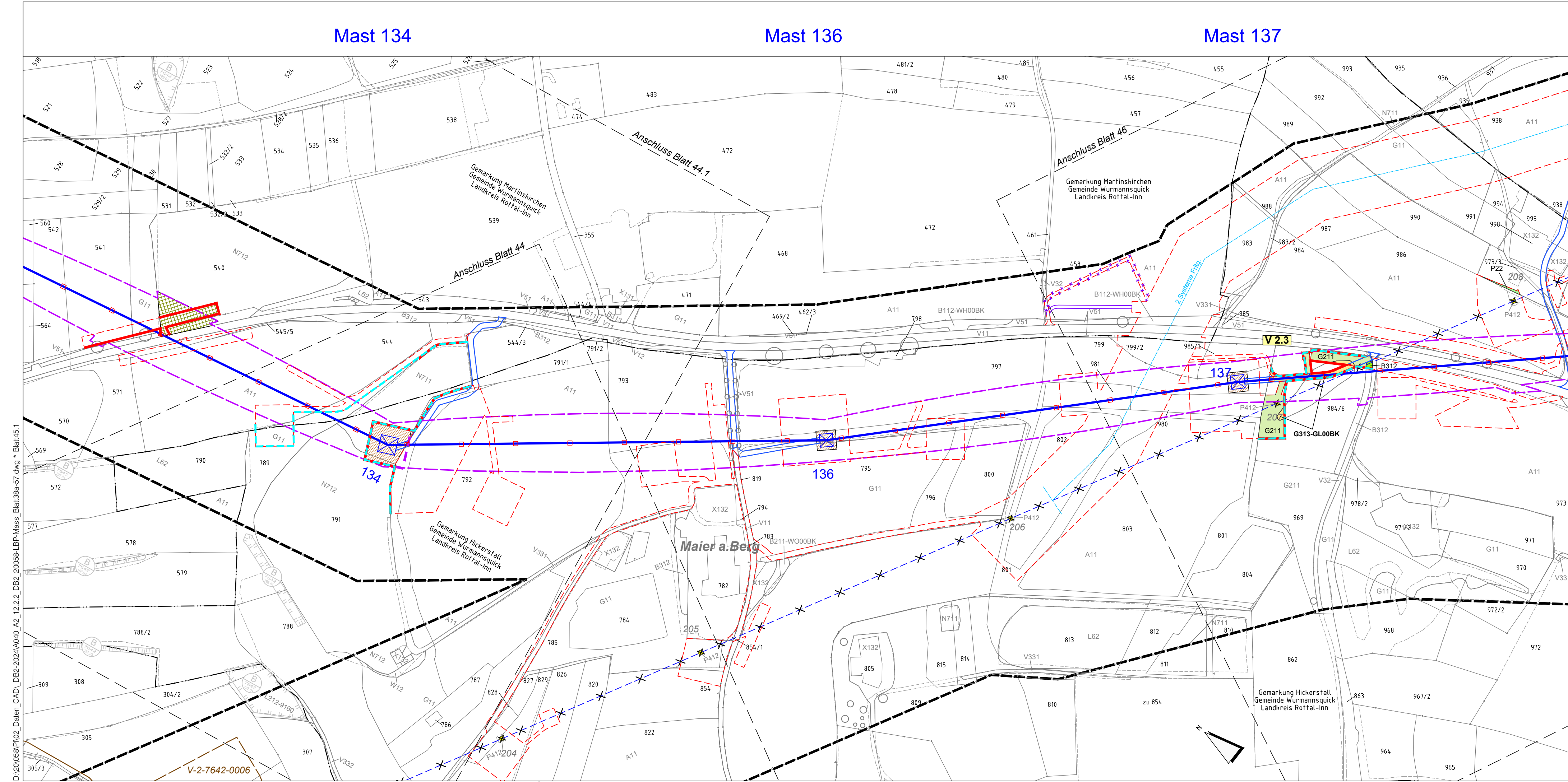
Aufgestellt :
Bayreuth
Tennet TSO GmbH

i.V. gez. Thomas Ehrhardt-Unglaub i.V. gez. Dirk Daßler

	Maßstab	Einheit
	1:2.500	Meter

	Datum	Name
Bearb.	März 2023	TH
Gepr.	März 2023	SSch
Gez.	März 2023	HG

Zust.	Änderung
Datum	Name
Urspr.:	



D:\20\058\PI\02_Daten_CAD\12.2.2_DB2_20038-LBP-Mass_Blat138a-57.dwg * Blatt45.1
Mi. 20. März 2024 - 9:31

Mast 137

Mast 138

Mast 139



380-kV-Freileitung Altheim - Matzenhof
Teilabschnitt 2: 380-kV Ltg. Adlkofen - Matzenhof (B152)

Landschaftspflegerischer Begleitplan Maßnahmenplan Mast Nr. 137- Mast Nr. 139

2. Deckblatt, Neubearbeitung

Kurzlegende: (ausführliche Legende siehe gesondertes Blatt Anlage 12.2.2, Blatt 58)

geplante 380-kV-Leitung		Flurgrenzen	
Abspannmast / Tragmast		Topographie	
Schutzstreifen /-bereich		Grenze Untersuchungsraum	
Rückbau best. Leitung		Biotope der amtl. Biotopkartierung Bayern mit Nr.	
Schutzstreifen Bestand		Flächen, geschützt nach §30 BNatSchG bzw. Art. 23(1) BayNatSchG	
Arbeitsstreifen / BE-Flächen		Deckblatt geändert	
Zufahrten		2. Deckblatt, neuer Stand	
Gemarkungsgrenzen			
Gemeindegrenzen			
Landkreisgrenzen			

© Bayerische Vermessungsverwaltung, Geobasisdaten
(Darstellung der Flurkarte als Eigentumsnachweis nicht geeignet; www.geodaten.bayern.de)

Planfeststellungsunterlage

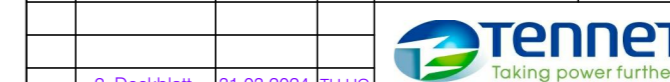
Aufgestellt :
Bayreuth
TenneT TSO GmbH

i.V. gez. Thomas Ehrhardt-Unglaub i.V. gez. Dirk Daßler



Maßstab
1:2.500
Einheit
Meter

	Datum	Name
Bearb.	März 2023	TH
Gepr.	März 2023	SSch
Gez.	März 2023	HG



Zust.	Änderung	Datum	Name	Urspr.:
	2. Deckblatt	31.03.2024	TH, HG	

D:\20058\PI\02_Daten_CAD\DB2-2024\A040_A2_12.2.2_DB2_20058-LBP-Mass_Blatt38a-57.dwg * Blatt46
Mi, 20. März 2024 - 9:26

380-kV-Freileitung Altheim - Matzenhof
Teilabschnitt 2: 380-kV Ltg. Adlkofen - Matzenhof (B152)

Landschaftspflegerischer Begleitplan Maßnahmenplan

Mast Nr. 139 - Mast Nr. 143

2. Deckblatt, Neubearbeitung

Kurzlegende: (ausführliche Legende siehe gesondertes Blatt Anlage 12.2.2, Blatt 58)

geplante 380-kV-Leitung		Flurgrenzen	
Abspannmast / Tragmast		Topographie	
Schutzstreifen /-bereich		Grenze Untersuchungsraum	
Rückbau best. Leitung		Biotop der amt. Biotopkartierung Bayern mit Nr.	
Schutzstreifen Bestand		Flächen, geschützt nach §30 BNatSchG bzw. Art. 23(1) BayNatSchG	
Arbeitsstreifen / BE-Flächen		Deckblatt geändert	
Zufahrten		2. Deckblatt, neuer Stand	
Gemarkungsgrenzen			
Gemeindegrenzen			
Landkreisgrenzen			

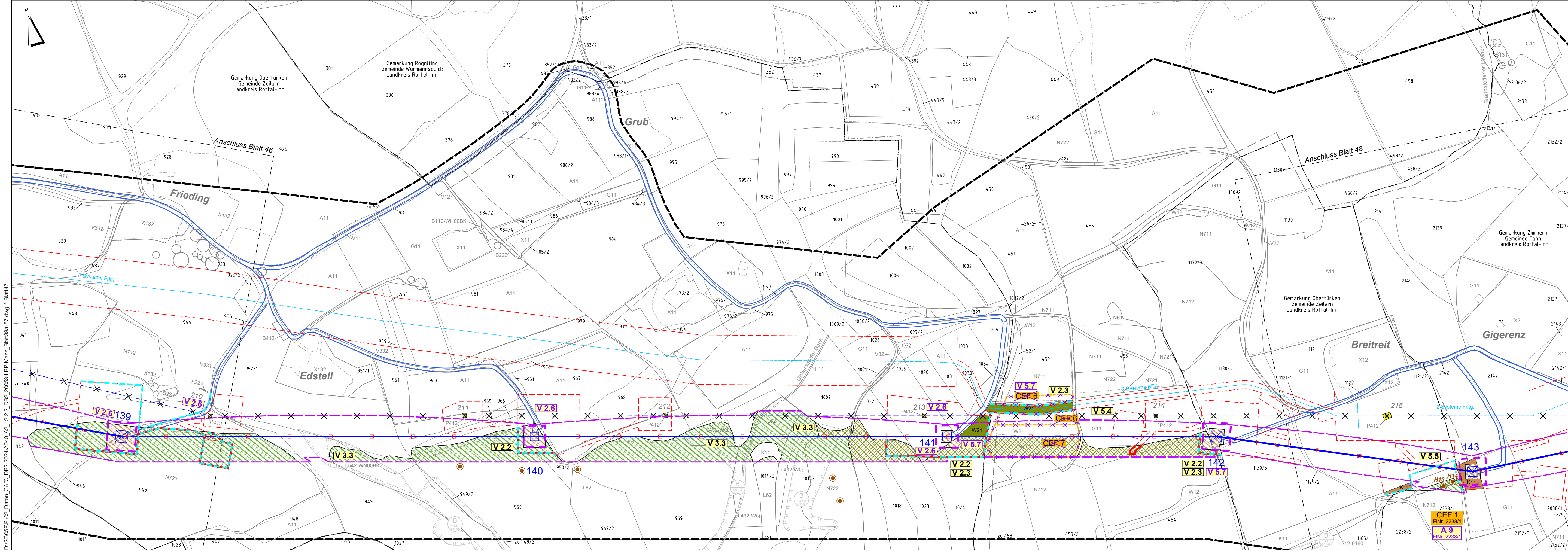
© Bayerische Vermessungsverwaltung, Geobasisdaten
(Darstellung der Flurkarte als Eigentumsnachweis nicht geeignet; www.geodaten.bayern.de)

Planfeststellungsunterlage

Aufgestellt:
Bayreuth
TenneT TSO GmbH
i.V. gez. Thomas Ehrhardt-Unglaub i.V. gez. Dirk Daßler

	Maßstab	Einheit
Gesellschaft für Landschaftsplanung mbH Kartenstraße 1 · 81549 Freising · Germany Tel. +49 (0) 89 300 1000 · Fax. +49 (0) 89 300 10 40 10 zentrale@schober-lan.de · www.schober-lan.de	1:2.500	Meter
	Datum	Name
	Bearb. März 2023	TH
	Gepr. März 2023	SSch
	Gez. März 2023	HG

2. Deckblatt 31.03.2024 THHG
Zust. Änderung Datum Name Urspr.:



D:\20068\PI02_Daten_CAD\DB2-2024\A040_A2_12.2.2_DB2_20068-LBP-Mass_BlittdBa-57.dwg * Blatt 47
Mi. 20. März 2024 - 9:34



380-kV-Freileitung Altheim - Matzenhof
Teilabschnitt 2: 380-kV Ltg. Adlkofen - Matzenhof (B152)

Landschaftspflegerischer Begleitplan Maßnahmenplan Mast Nr. 143 - Mast Nr. 147

2. Deckblatt, Neubearbeitung

Kurzlegende: (ausführliche Legende siehe gesondertes Blatt Anlage 12.2.2, Blatt 58)

geplante 380-kV-Leitung		Flurgrenzen	
Abspannmast / Tragmast		Topographie	
Schutzstreifen /-bereich		Grenze Untersuchungsraum	
Rückbau best. Leitung		Biotopkartierung Bayern mit Nr.	
Schutzstreifen Bestand		Flächen, geschützt nach §30 BNatSchG bzw. Art. 23(1) BayNatSchG	
Arbeitsstreifen / BE-Flächen		Deckblatt geändert	
Zufahrten		2. Deckblatt, neuer Stand	
Gemarkungsgrenzen			
Gemeindegrenzen			
Landkreisgrenzen			

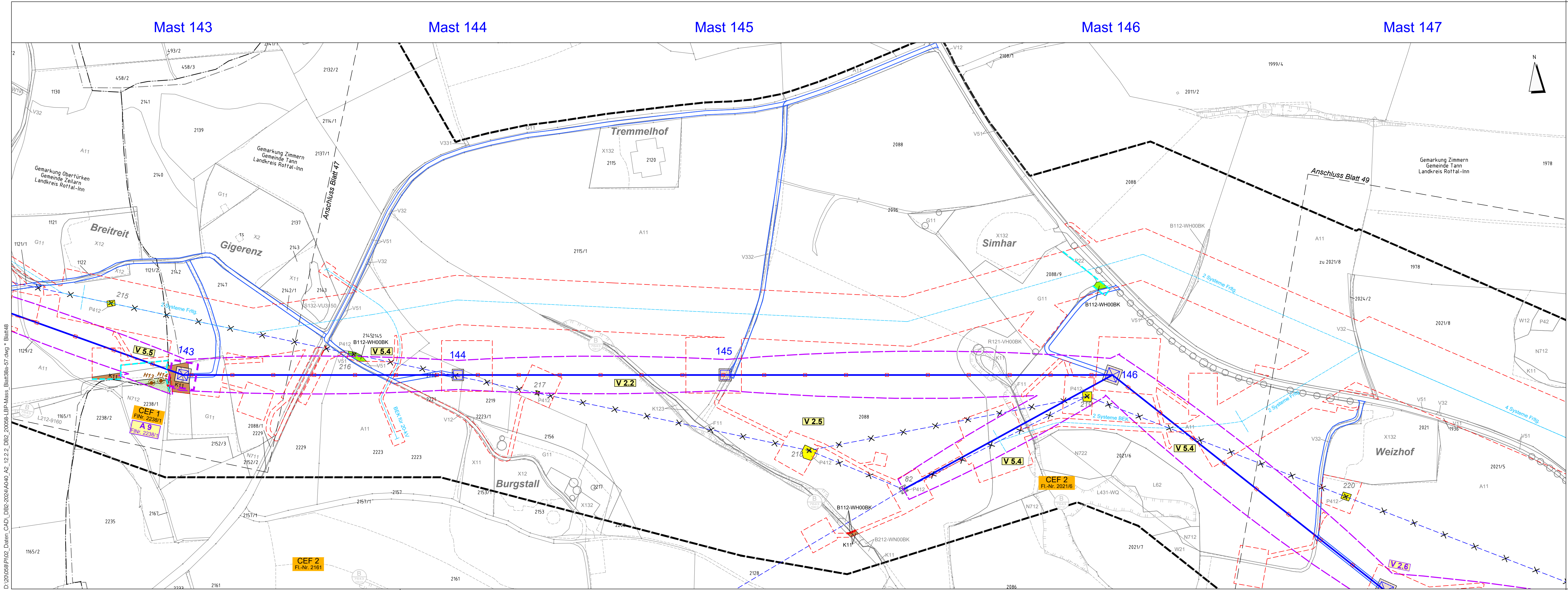
© Bayerische Vermessungsverwaltung, Geobasisdaten
(Darstellung der Flurkarte als Eigentumsnachweis nicht geeignet; www.geodaten.bayern.de)

Planfeststellungsunterlage

Aufgestellt:
Bayreuth
TenneT TSO GmbH
i.V. gez. Thomas Ehrhardt-Unglaub i.V. gez. Dirk Daßler

	Maßstab	Einheit
	1:2.500	Meter
	Datum	Name
Bearb.	März 2023	TH
Gepr.	März 2023	SSch
Gez.	März 2023	HG

Zust.	Änderung
2. Deckblatt	31.03.2024 TH:HG
Datum	Name
Urspr.:	



D:\20\056\PI02_Daten_CAD\DB2-2024\A040_A2_12.2.2_DB2_20056-LBP-Mass_BlaBlaB-s7.dwg * Blatt48
Mi, 20. März 2024 - 9:34



380-kV-Freileitung Altheim - Matzenhof
Teilabschnitt 2: 380-kV Ltg. Adlkofen - Matzenhof (B152)

Landschaftspflegerischer Begleitplan
Maßnahmenplan
Mast Nr. 147 - Mast Nr. 152

2. Deckblatt, Neubearbeitung

Kurzlegende: (ausführliche Legende siehe gesondertes Blatt Anlage 12.2.2, Blatt 58)

geplante 380-kV-Leitung		Flurgrenzen	
Abspannmast / Tragmast		Topographie	
Schutzstreifen /-bereich		Grenze Untersuchungsraum	
Rückbau best. Leitung		Biotopkartierung Bayern mit Nr.	
Schutzstreifen Bestand		Flächen, geschützt nach §30 BNatSchG bzw. Art. 23(1) BayNatSchG	
Arbeitsstreifen / BE-Flächen		Deckblatt geändert	
Zufahrten		2. Deckblatt, neuer Stand	
Gemarkungsgrenzen			
Gemeindegrenzen			
Landkreisgrenzen			

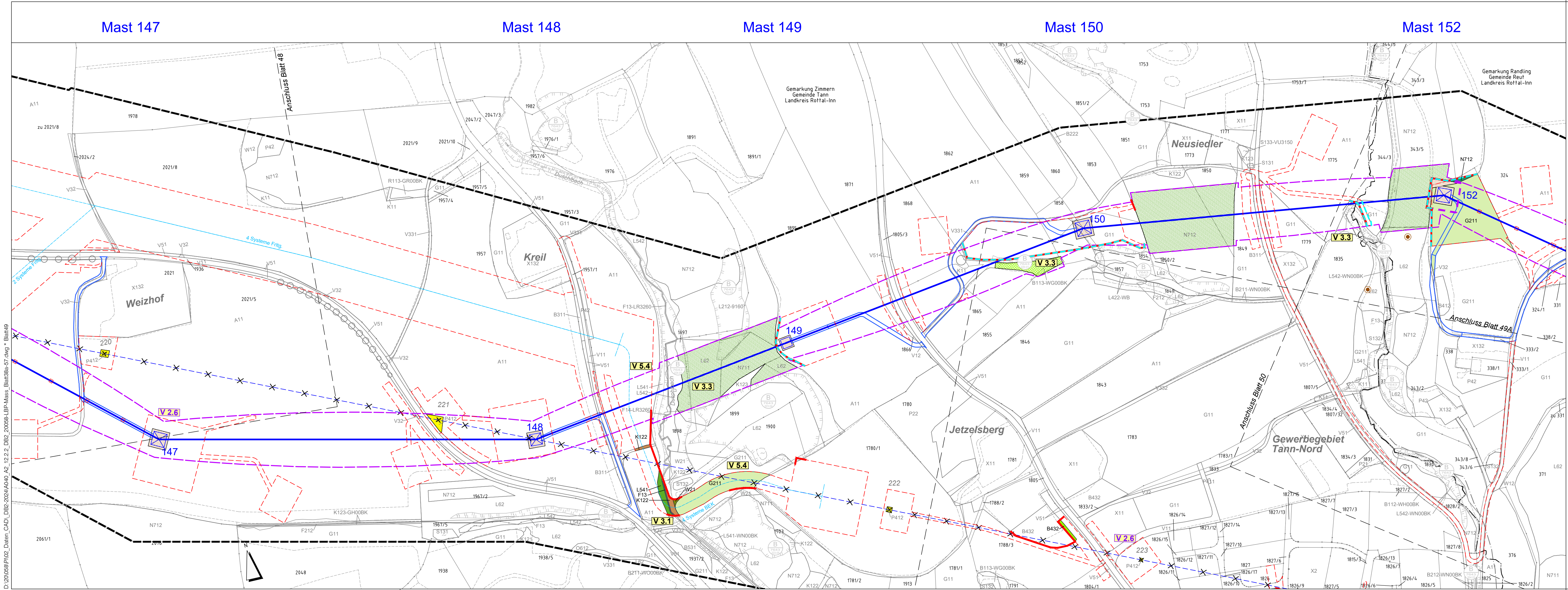
© Bayerische Vermessungsverwaltung, Geobasisdaten
(Darstellung der Flurkarte als Eigentumsnachweis nicht geeignet; www.geodaten.bayern.de)

Planfeststellungsunterlage

Aufgestellt:
Bayreuth
TenneT TSO GmbH
i.V. gez. Thomas Ehrhardt-Unglaub i.V. gez. Dirk Daßler

	Maßstab	Einheit
	1:2.500	Meter
	Datum	Name
	Bearb. März 2023	TH
	Gepr. März 2023	SSch
	Gez. März 2023	HG

2. Deckblatt	31.03.2024 TH:HG
Zust.	Änderung Datum Name Urspr.:



D:\20068\PI02_Daten_CAD\DB2-2024\A0-0_A2_12.2_DB2_20068-LBP-Mass_BlahtBa-57.dwg * Blatt49
Mi, 20. März 2024 - 9:34



380-kV-Freileitung Altheim - Matzenhof
Teilabschnitt 2: 380-kV Ltg. Adlkofen - Matzenhof (B152)

Landschaftspflegerischer Begleitplan Maßnahmenplan

Rückbau Mast Nr. 223 - Mast Nr. 226

2. Deckblatt, Neubearbeitung

Kurzlegende: (ausführliche Legende siehe gesondertes Blatt Anlage 12.2.2, Blatt 58)

geplante 380-kV-Leitung		Flurgrenzen	
Abspannmast / Tragmast		Topographie	
Schutzstreifen /-bereich		Grenze Untersuchungsraum	
Rückbau best. Leitung		Biotop der amt. Biotopkartierung Bayern mit Nr.	
Schutzstreifen Bestand		Flächen, geschützt nach §30 BNatSchG bzw. Art. 23(1) BayNatSchG	
Arbeitsstreifen / BE-Flächen		Deckblatt geändert	
Zufahrten		2. Deckblatt, neuer Stand	
Gemarkungsgrenzen			
Gemeindegrenzen			
Landkreisgrenzen			

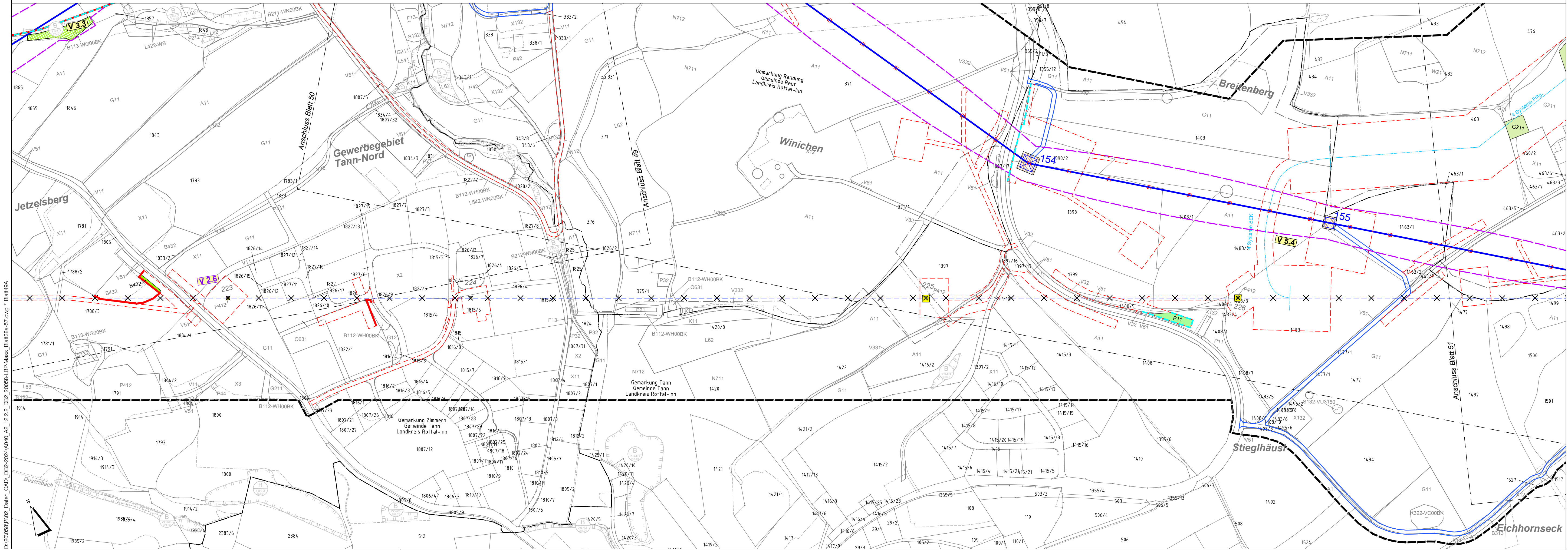
© Bayerische Vermessungsverwaltung, Geobasisdaten
(Darstellung der Flurkarte als Eigentumsnachweis nicht geeignet; www.geodaten.bayern.de)

Planfeststellungsunterlage

Aufgestellt :
Bayreuth
TenneT TSO GmbH
i.V. gez. Thomas Ehrhardt-Unglaub i.V. gez. Dirk Daßler

 Dr. Schober Gesellschaft für Landschaftsplanung mbH Kammerrhof 11 · 81549 Freising · Germany Tel: +49 (0) 89 3009 1000 Fax: +49 (0) 89 3009 1001 email: info@schober-land.de www.schober-land.de	Maßstab	Einheit
	1:2.500	Meter
	Datum	Name
	Bearb. März 2023	TH
	Gepr. März 2023	SSch
	Gez. März 2023	HG

2. Deckblatt		31.03.2024	TH, HG	 Taking power further
Zust.	Änderung	Datum	Name	
			Urspr.:	



D:\20068\PI02_Daten_CAD\DB2-2024\A040_A2_12.2.2_DB2_20068-LBP-Mass_BlaBlaBla-57.dwg * Blatt 49A



380-kV-Freileitung Altheim - Matzenhof
Teilabschnitt 2: 380-kV Ltg. Adlkofen - Matzenhof (B152)

Landschaftspflegerischer Begleitplan Maßnahmenplan Mast Nr. 152 - Mast Nr. 156

2. Deckblatt, Neubearbeitung

Kurzlegende: (ausführliche Legende siehe gesondertes Blatt Anlage 12.2.2, Blatt 58)

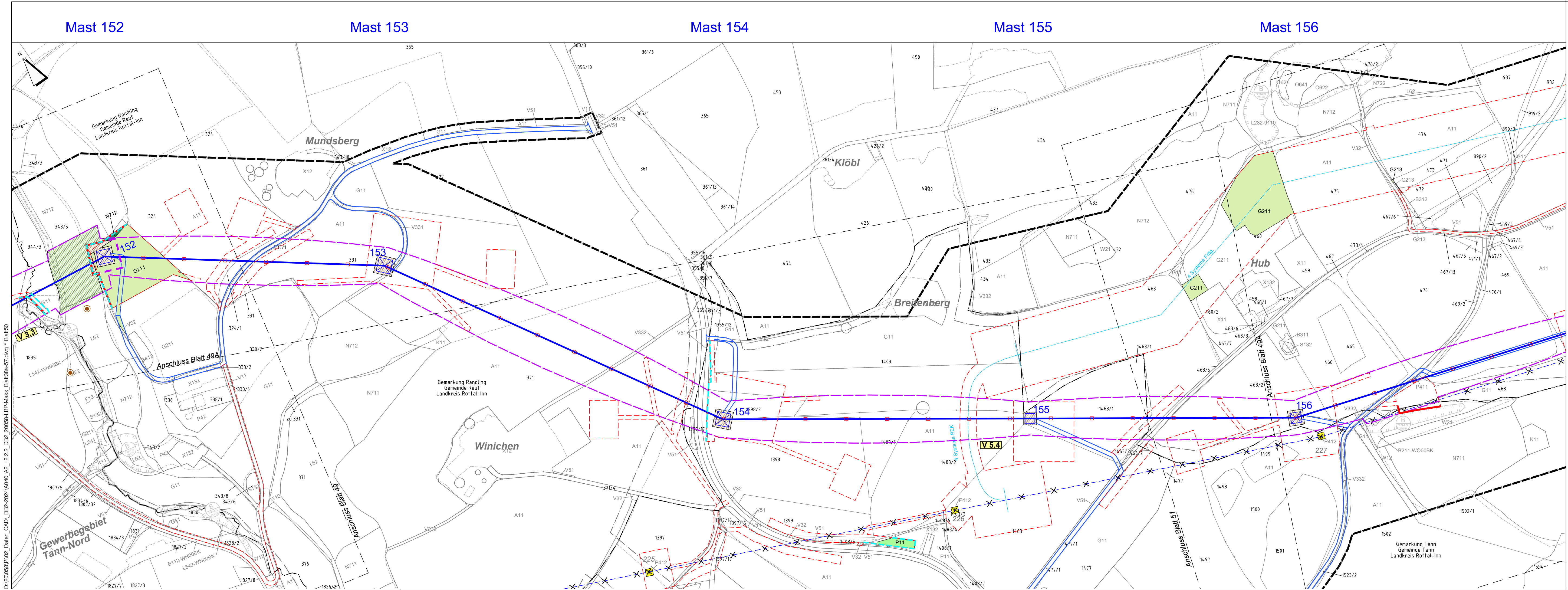
geplante 380-kV-Leitung		Flurgrenzen	
Abspannmast / Tragmast		Topographie	
Schutzstreifen /-bereich		Grenze Untersuchungsraum	
Rückbau best. Leitung		Biotop der amt. Biotopkartierung Bayern mit Nr.	
Schutzstreifen Bestand		Flächen, geschützt nach §30 BNatSchG bzw. Art. 23(1) BayNatSchG	
Arbeitsstreifen / BE-Flächen		Deckblatt geändert	
Zufahrten		2. Deckblatt, neuer Stand	
Gemarkungsgrenzen			
Gemeindegrenzen			
Landkreisgrenzen			

© Bayerische Vermessungsverwaltung, Geobasisdaten
(Darstellung der Flurkarte als Eigentumsnachweis nicht geeignet; www.geodaten.bayern.de)

Planfeststellungsunterlage

Aufgestellt:
Bayreuth
TenneT TSO GmbH
i.V. gez. Thomas Ehrhardt-Unglaub i.V. gez. Dirk Daßler

	Maßstab	Einheit
	1:2.500	Meter
	Datum	Name
	Bearb. März 2023	TH
	Gepr. März 2023	SSch
	Gez. März 2023	HG
Zust.	Änderung	Datum



D:\2020\056\PI02_Daten_CAD\DB2-2024\A040_A2_12.2_DB2_20066-LBP-Mass_BlitB08-57.dwg * Blatt50
 Mi. 20. März 2024 - 9:38



380-kV-Freileitung Altheim - Matzenhof
Teilabschnitt 2: 380-kV Ltg. Adlkofen - Matzenhof (B152)

Landschaftspflegerischer Begleitplan Maßnahmenplan

Mast Nr. 156 - Mast Nr. 160

2. Deckblatt, Neubearbeitung

Kurzlegende: (ausführliche Legende siehe gesondertes Blatt Anlage 12.2.2, Blatt 58)

geplante 380-kV-Leitung		Flurgrenzen	
Abspannmast / Tragmast		Topographie	
Schutzstreifen /-bereich		Grenze Untersuchungsraum	
Rückbau best. Leitung		Biotop der amt. Biotopkartierung Bayern mit Nr.	
Schutzstreifen Bestand		Flächen, geschützt nach §30 BNatSchG bzw. Art. 23(1) BayNatSchG	
Arbeitsstreifen / BE-Flächen		Deckblatt geändert	
Zufahrten		2. Deckblatt, neuer Stand	
Gemarkungsgrenzen			
Gemeindegrenzen			
Landkreisgrenzen			

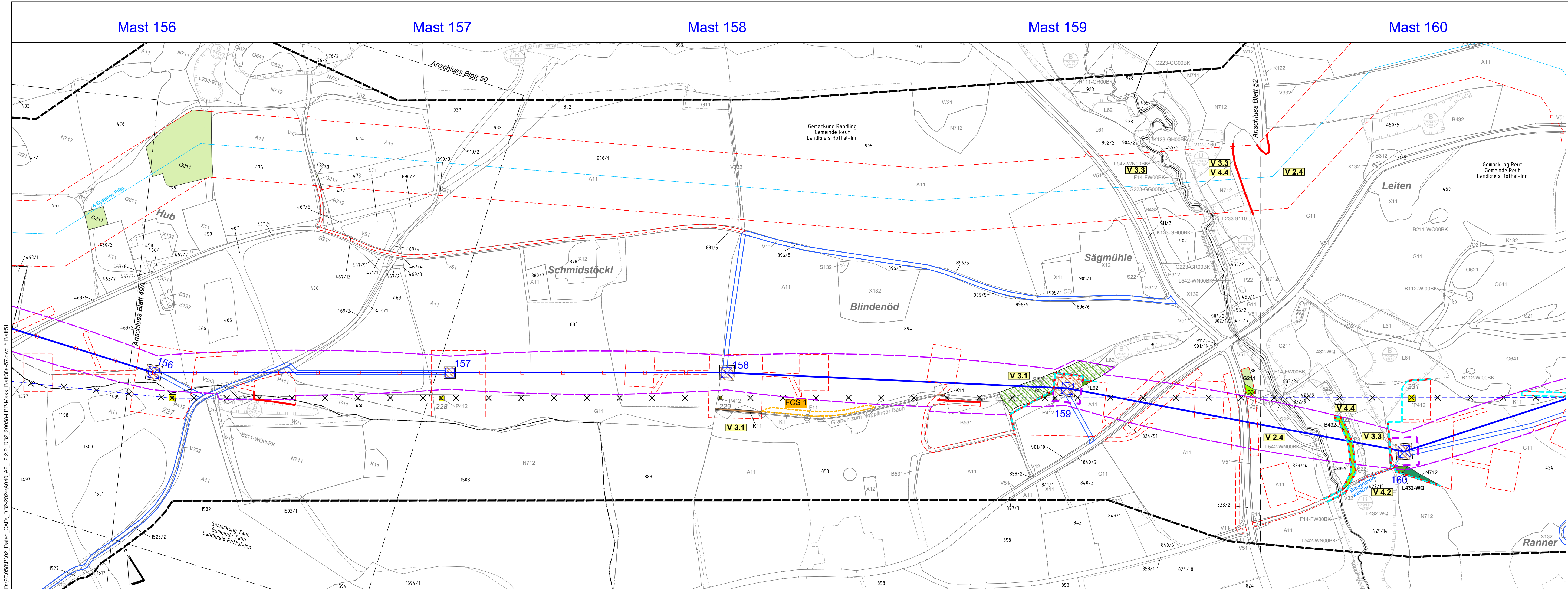
© Bayerische Vermessungsverwaltung, Geobasisdaten
(Darstellung der Flurkarte als Eigentumsnachweis nicht geeignet; www.geodaten.bayern.de)

Planfeststellungsunterlage

Aufgestellt:
Bayreuth
TenneT TSO GmbH
i.V. gez. Thomas Ehrhardt-Unglaub i.V. gez. Dirk Daßler

	Maßstab	Einheit
Gesellschaft für Landschaftsplanung mbH Kornmühlhof 1 · 81549 Freising · Germany Tel: +49 (0) 89 300 000 Fax: +49 (0) 89 30 44 33 zentrale@schober-bw.de www.schober-bw.de	1:2.500	Meter
	Datum	Name
	Bearb. März 2023	TH
	Gepr. März 2023	SSch
	Gez. März 2023	HG

2. Deckblatt 31.03.2024 TH:HG
Zust. Änderung Datum Name Urspr.:



D:\20\056\PI02_Daten_CAD_DB2-2024\A0-0_A2_12.2.2_DB2_20056-LBP-Mass_BlitBla-57.dwg * Blatt 51
Mi, 20. März 2024 - 9:35



380-kV-Freileitung Altheim - Matzenhof
Teilabschnitt 2: 380-kV Ltg. Adlkofen - Matzenhof (B152)

Landschaftspflegerischer Begleitplan Maßnahmenplan

Mast Nr. 160 - Mast Nr. 163

2. Deckblatt, Neubearbeitung

Kurzlegende: (ausführliche Legende siehe gesondertes Blatt Anlage 12.2.2, Blatt 58)

geplante 380-kV-Leitung		Flurgrenzen	
Abspannmast / Tragmast		Topographie	
Schutzstreifen /-bereich		Grenze Untersuchungsraum	
Rückbau best. Leitung		Biotope der amtli. Biotopkartierung Bayern mit Nr.	
Schutzstreifen Bestand		Flächen, geschützt nach §30 BNatSchG bzw. Art. 23(1) BayNatSchG	
Arbeitsstreifen / BE-Flächen		Deckblatt geändert	
Zufahrten		2. Deckblatt, neuer Stand	
Gemarkungsgrenzen			
Gemeindegrenzen			
Landkreisgrenzen			

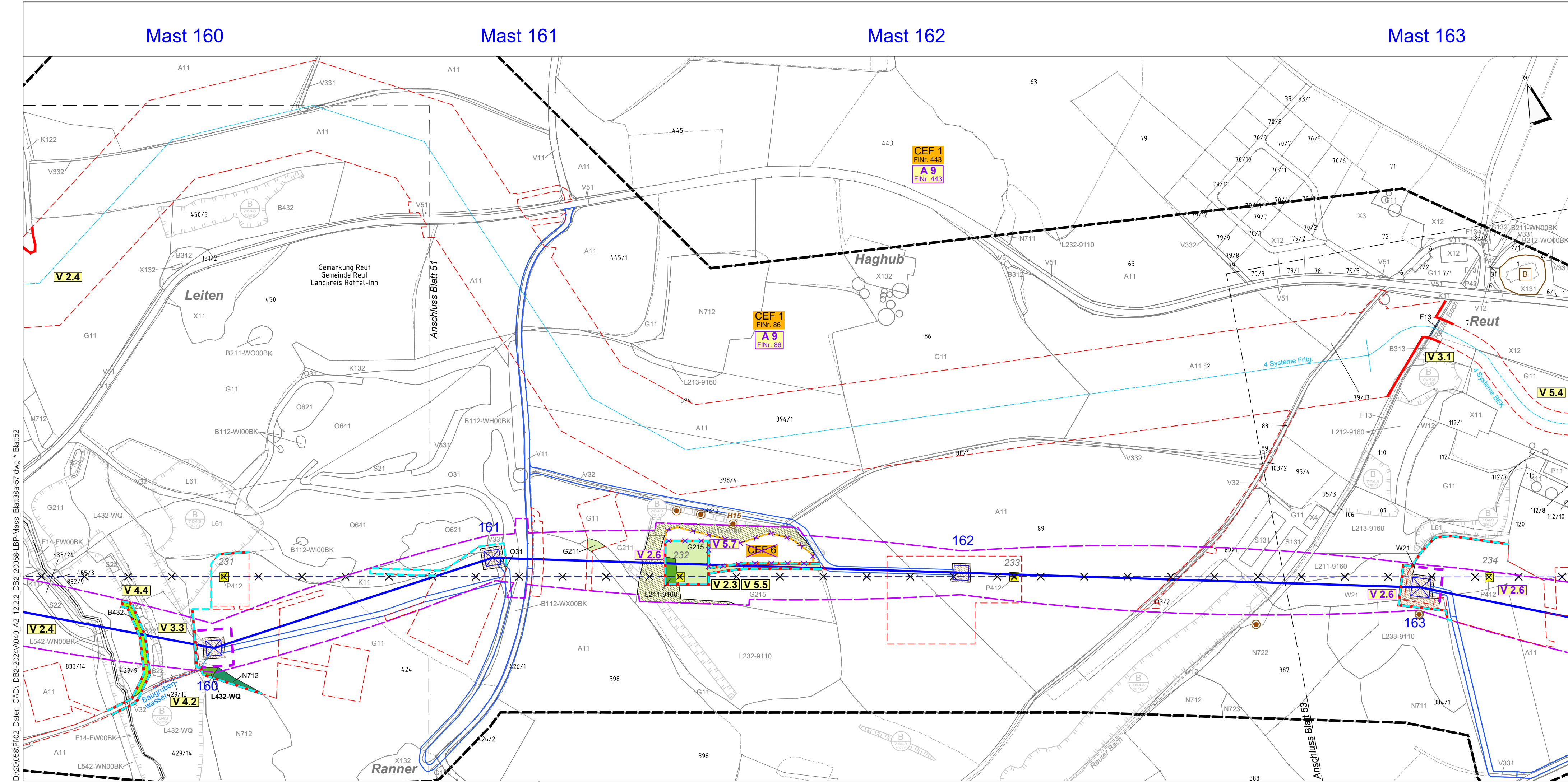
© Bayerische Vermessungsverwaltung, Geobasisdaten
(Darstellung der Flurkarte als Eigentumsnachweis nicht geeignet; www.geodaten.bayern.de)

Planfeststellungsunterlage

Aufgestellt :
Bayreuth
Tennet TSO GmbH
i.V. gez. Thomas Ehrhardt-Unglaub i.V. gez. Dirk Daßler

	Maßstab	Einheit
	1:2.500	Meter
	Datum	Name
	Bearb. März 2023	TH
	Gepr. März 2023	SSch
	Gez. März 2023	HG

Zust.	Änderung
2. Deckblatt	31.03.2024 TH, HG
Datum	Name
31.03.2024	TH, HG
Urspr.:	



D:\20\058\PI02_Daten_CAD\DRB-2024\A040_A2_12.2.2_DRB_20058-LBP-Mass_Blat138a-57.dwg * Blatt52
Mi, 20. März 2024 - 9:31



380-kV-Freileitung Altheim - Matzenhof
Teilabschnitt 2: 380-kV Ltg. Adlkofen - Matzenhof (B152)

Landschaftspflegerischer Begleitplan Maßnahmenplan

Mast Nr. 163 - Mast Nr. 166

2. Deckblatt, Neubearbeitung

Kurzlegende: (ausführliche Legende siehe gesondertes Blatt Anlage 12.2.2, Blatt 58)

geplante 380-kV-Leitung		Flurgrenzen	
Abspannmast / Tragmast		Topographie	
Schutzstreifen -/bereich		Grenze Untersuchungsraum	
Rückbau best. Leitung		Biotope der amtli. Biotopkartierung Bayern mit Nr.	
Schutzstreifen Bestand		Flächen, geschützt nach §30 BNatSchG bzw. Art. 23(1) BayNatSchG	
Arbeitsstreifen / BE-Flächen		Deckblatt geändert	
Zufahrten		2. Deckblatt, neuer Stand	
Gemarkungsgrenzen			
Gemeindegrenzen			
Landkreisgrenzen			

© Bayerische Vermessungsverwaltung, Geobasisdaten
(Darstellung der Flurkarte als Eigentumsnachweis nicht geeignet; www.geodaten.bayern.de)

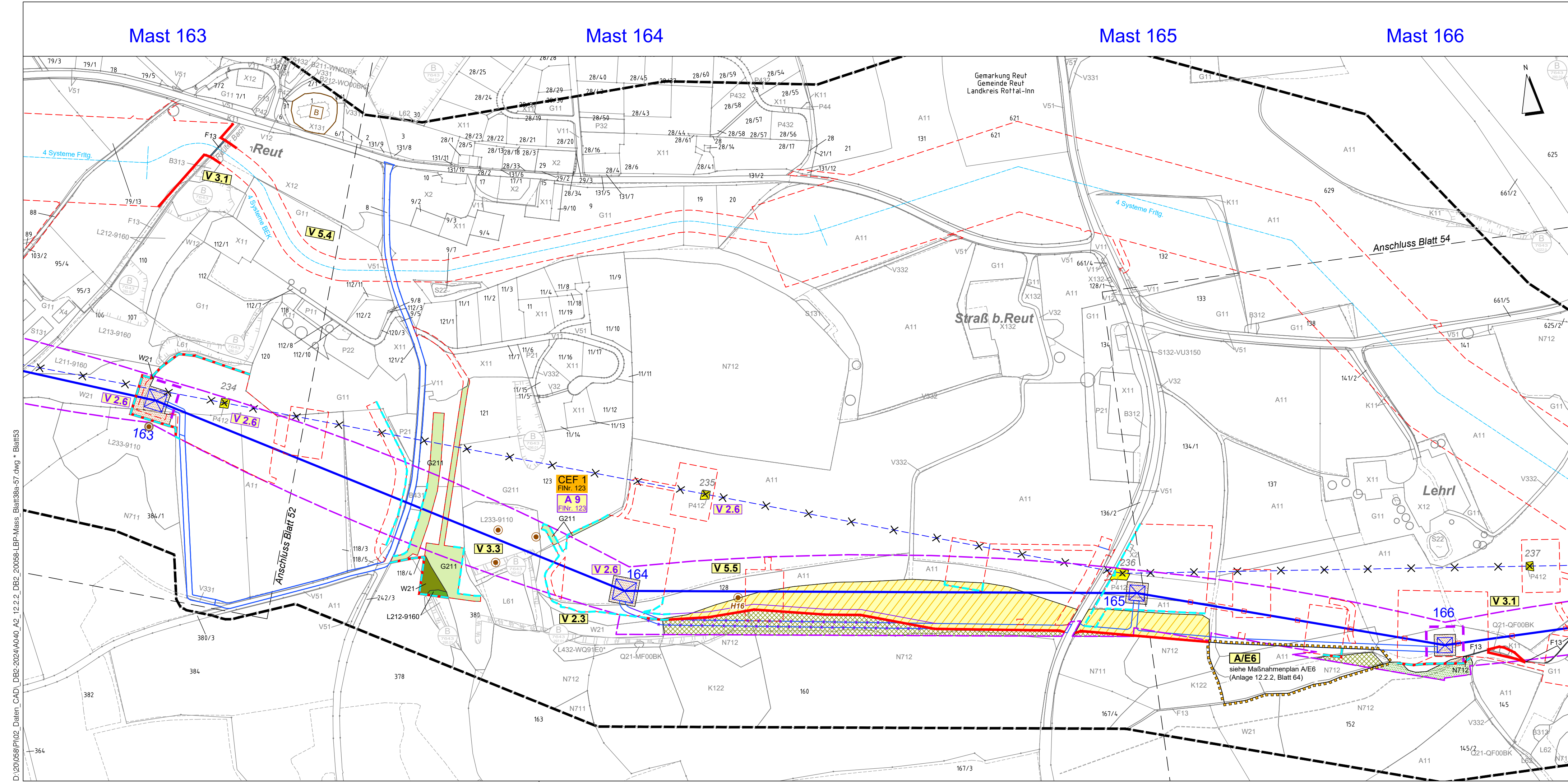
Planfeststellungsunterlage

Aufgestellt :
Bayreuth
Tennet TSO GmbH
i.V. gez. Thomas Ehrhardt-Unglaub i.V. gez. Dirk Daßler

	Maßstab 1:2.500	Einheit Meter
--	--------------------	------------------

	Datum	Name
Bearb.	März 2023	TH
Gepr.	März 2023	SSch
Gez.	März 2023	HG

Zust.	Änderung
Datum	Name
Urspr.:	



D:\20\058\PI02_Daten_CAD\12.2.2_D82_20038-LBP-Mass-Blatt38a-57.dwg * Blatt53
Mi, 20. März 2024 - 9:31



380-kV-Freileitung Altheim - Matzenhof
Teilabschnitt 2: 380-kV Ltg. Adlkofen - Matzenhof (B152)

Landschaftspflegerischer Begleitplan Maßnahmenplan

Mast Nr. 166 - Mast Nr. 170

2. Deckblatt, Neubearbeitung

Kurzlegende: (ausführliche Legende siehe gesondertes Blatt Anlage 12.2.2, Blatt 58)

geplante 380-kV-Leitung		Flurgrenzen	
Abspannmast / Tragmast		Topographie	
Schutzstreifen / -bereich		Grenze Untersuchungsraum	
Rückbau best. Leitung		Biotop der amt. Biotopkartierung Bayern mit Nr.	
Schutzstreifen Bestand		Flächen, geschützt nach §30 BNatSchG bzw. Art. 23(1) BayNatSchG	
Arbeitsstreifen / BE-Flächen		Deckblatt geändert	
Zufahrten		2. Deckblatt, neuer Stand	
Gemarkungsgrenzen			
Gemeindegrenzen			
Landkreisgrenzen			

© Bayerische Vermessungsverwaltung, Geobasisdaten
(Darstellung der Flurkarte als Eigentumsnachweis nicht geeignet; www.geodaten.bayern.de)

Planfeststellungsunterlage

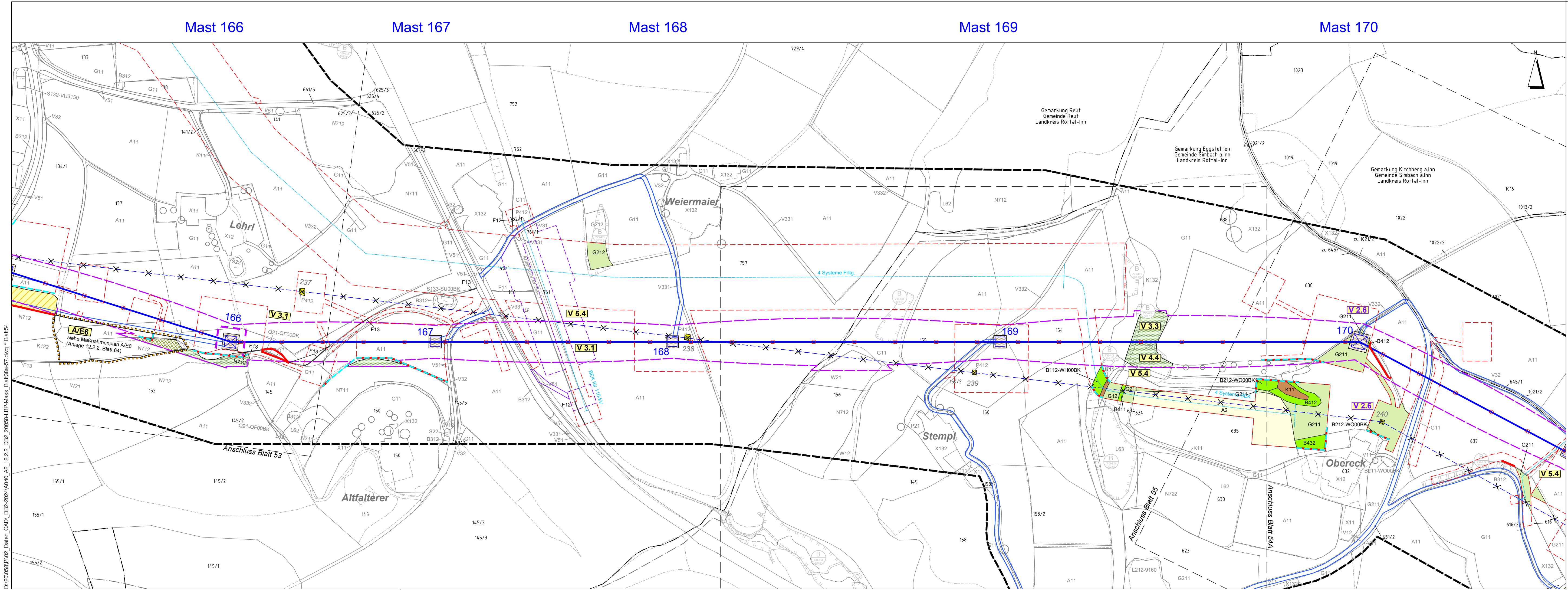
Aufgestellt:
Bayreuth
TenneT TSO GmbH

i.V. gez. Thomas Ehrhardt-Unglaub i.V. gez. Dirk Daßler

	Maßstab	Einheit
Gesellschaft für Landschaftsplanung mbH Karmenhuberstr. 11 · 81549 Freising · Germany Tel. +49 (0) 89 3000 1000 · Fax. +49 (0) 89 3000 1010 mailto:info@schober-ber.de · www.schober-ber.de	1:2.500	Meter

	Datum	Name
Bearb.	März 2023	TH
Gepr.	März 2023	SSch
Gez.	März 2023	HG

2. Deckblatt		31.03.2024	TH, HG	
Zust.	Änderung	Datum	Name	Urspr.:



D:\20\068\PI02_Daten_CAD\DB2-2024\A040_A2_12.2.2_DB2_20066-LBP-Mass_BlitB54-57.dwg * Blatt 54
Mi, 20. März 2024 - 9:38

Mast 170

Mast 171

Mast 172



380-kV-Freileitung Altheim - Matzenhof
Teilabschnitt 2: 380-kV Ltg. Adlkofen - Matzenhof (B152)

Landschaftspflegerischer Begleitplan Maßnahmenplan

Mast Nr. 170 - Mast Nr. 172

2. Deckblatt, Neubearbeitung

Kurzlegende: (ausführliche Legende siehe gesondertes Blatt Anlage 12.2.2, Blatt 58)

geplante 380-kV-Leitung		Flurgrenzen	
Abspannmast / Tragmast		Topographie	
Schutzstreifen /-bereich		Grenze Untersuchungsraum	
Rückbau best. Leitung		Biotope der amt. Biotopkartierung Bayern mit Nr.	
Schutzstreifen Bestand		Flächen, geschützt nach §30 BNatSchG bzw. Art. 23(1) BayNatSchG	
Arbeitsstreifen / BE-Flächen		Deckblatt geändert	
Zufahrten		2. Deckblatt, neuer Stand	
Gemarkungsgrenzen			
Gemeindegrenzen			
Landkreisgrenzen			

© Bayerische Vermessungsverwaltung, Geobasisdaten
(Darstellung der Flurkarte als Eigentumsnachweis nicht geeignet; www.geodaten.bayern.de)

Planfeststellungsunterlage

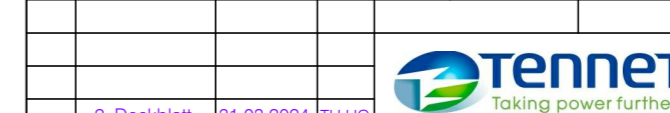
Aufgestellt :
Bayreuth
TenneT TSO GmbH

i.V. gez. Thomas Ehrhardt-Unglaub i.V. gez. Dirk Daßler



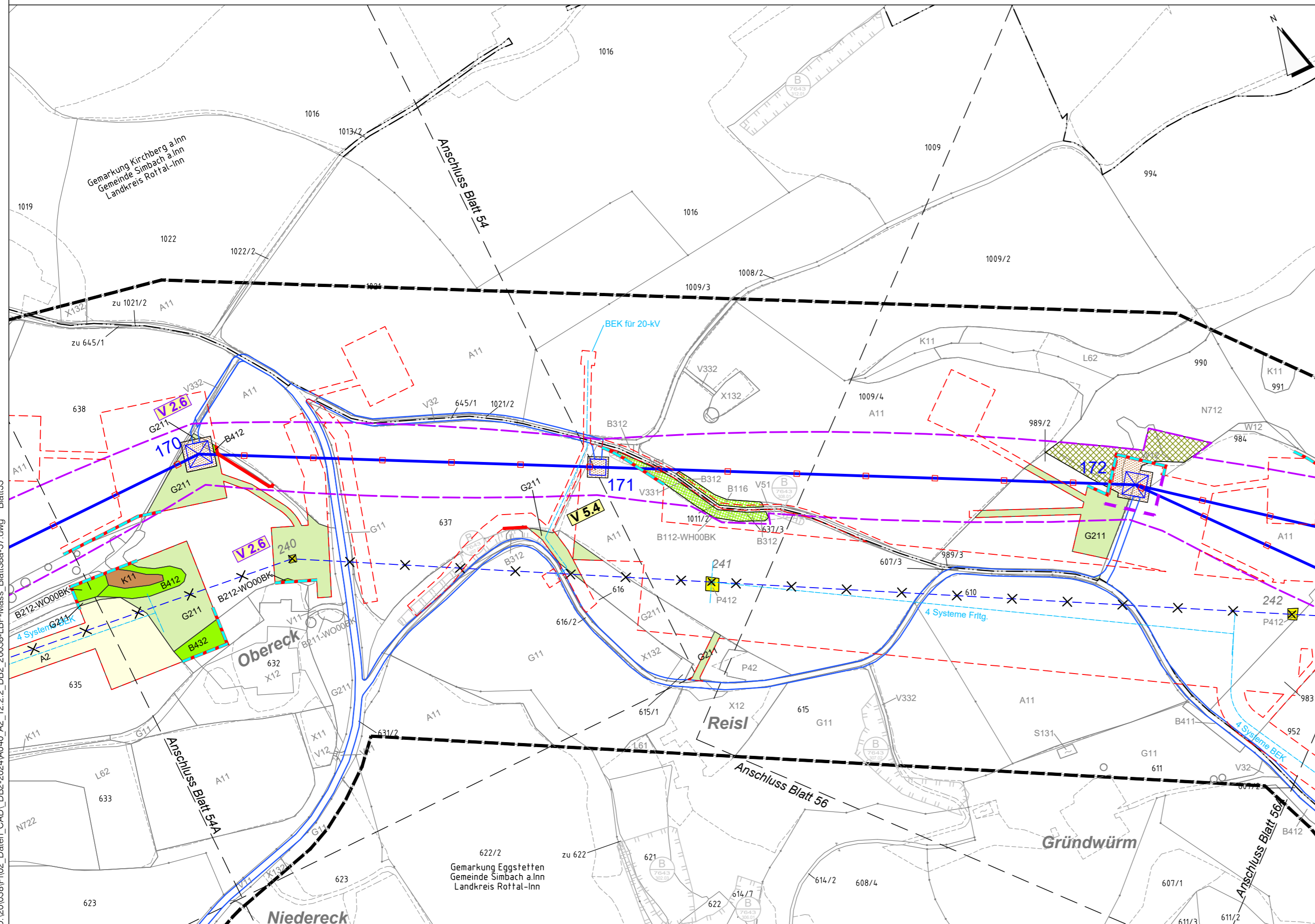
Maßstab
1:2.500
Einheit
Meter

	Datum	Name
Bearb.	März 2023	TH
Gepr.	März 2023	SSch
Gez.	März 2023	HG



Zust.	Änderung	Datum	Name	Urspr.:
	2. Deckblatt	31.03.2024	TH, HG	

D:\20058\PI\02_Daten_CAD\DB2-2024\A040_A2_12.2.2_DB2_20058-LBP-Mass_Blatt38a-57.dwg * Blatt55
Mi, 20. März 2024 - 9:27





380-kV-Freileitung Altheim - Matzenhof
Teilabschnitt 2: 380-kV Ltg. Adlkofen - Matzenhof (B152)

Landschaftspflegerischer Begleitplan Maßnahmenplan

Mast Nr. 172 - Mast Nr. 34 (B153)

2. Deckblatt, Neubearbeitung

Kurzlegende: (ausführliche Legende siehe gesondertes Blatt Anlage 12.2.2, Blatt 58)

geplante 380-kV-Leitung		Flurgrenzen	
Abspannmast / Tragmast		Topographie	
Schutzstreifen /-bereich		Grenze Untersuchungsraum	
Rückbau best. Leitung		Biotope der amtli. Biotopkartierung Bayern mit Nr.	
Schutzstreifen Bestand		Flächen, geschützt nach §30 BNatSchG bzw. Art. 23(1) BayNatSchG	
Arbeitsstreifen / BE-Flächen		Deckblatt geändert	
Zufahrten		2. Deckblatt, neuer Stand	
Gemarkungsgrenzen			
Gemeindegrenzen			
Landkreisgrenzen			

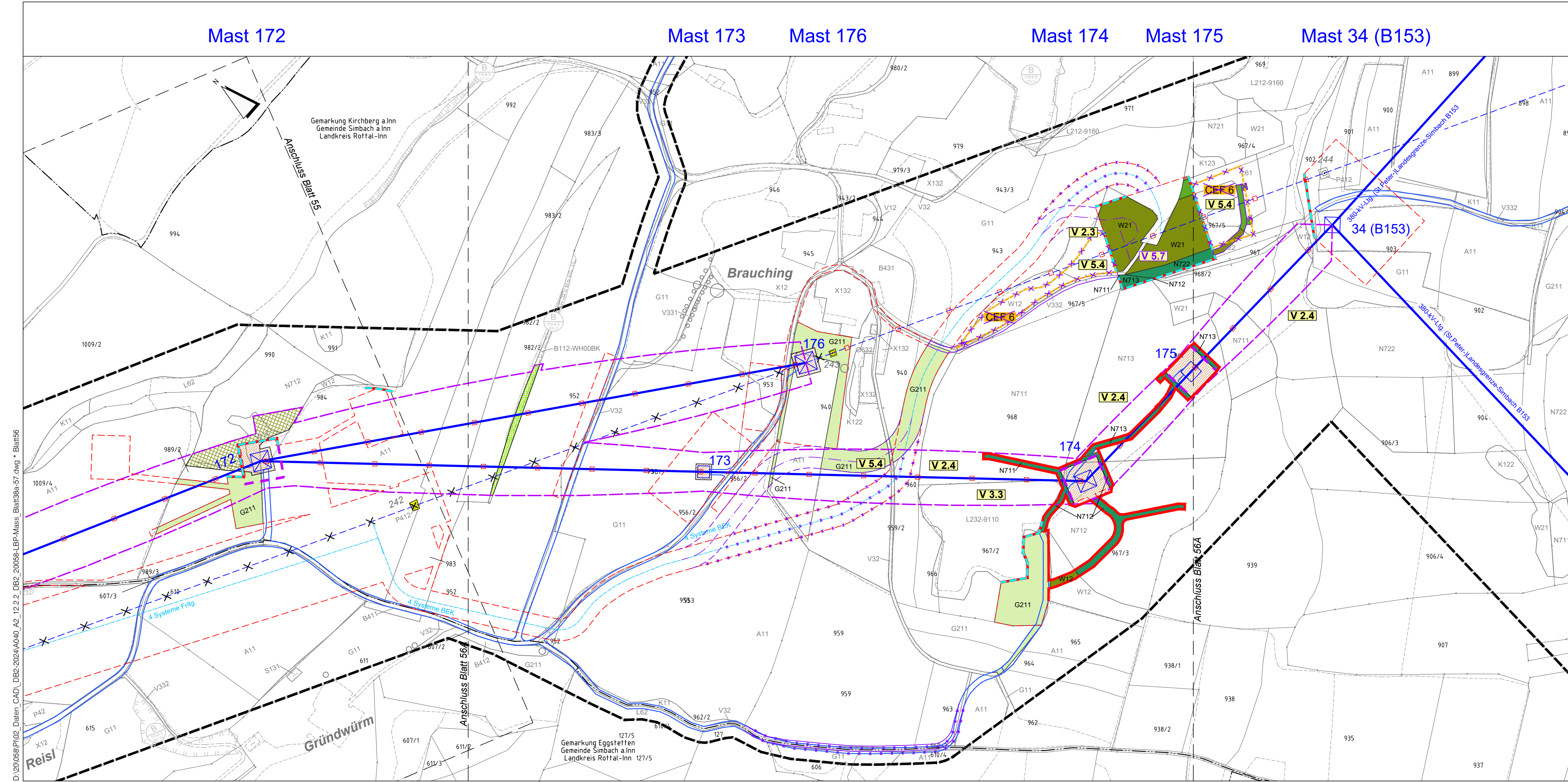
© Bayerische Vermessungsverwaltung, Geobasisdaten
(Darstellung der Flurkarte als Eigentumsnachweis nicht geeignet; www.geodaten.bayern.de)

Planfeststellungsunterlage

Aufgestellt :
Bayreuth
TenneT TSO GmbH
i.V. gez. Thomas Ehrhardt-Unglaub i.V. gez. Dirk Daßler

 Dr. Schober Gesellschaft für Landschaftsplanung mbH Kammerhof 6 · 85354 Freising · Germany Tel: +49 (0) 89 3029 3029 · Fax: +49 (0) 89 3029 3030 E-Mail: dr.schober@f-lp.de · www.schober-fair.de	Maßstab	Einheit
	1:2.500	Meter
	Datum	Name
	Bearb. März 2023	TH
Gepr. März 2023	SSch	
Gez. März 2023	HG	

 Taking power further	
Zust.	Änderung
2. Deckblatt	31.03.2024 TH, HG
Datum	Name
Urspr.:	



D:\20\058\PI02_Daten_CAD\12.2.2_DB2_20038-LBP-Mass_Blat56-57.dwg * Blatt 56
 Mi, 20. März 2024 - 9:31


















380-kV-Freileitung Altheim - Matzenhof
Teilabschnitt 2: 380-kV Ltg. Adlkofen - Matzenhof (B152)

Landschaftspflegerischer Begleitplan Maßnahmenplan

Zufahrt Mast Nr. 173 - Mast Nr. 176

2. Deckblatt, Neubearbeitung

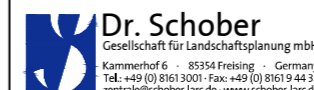
Kurzlegende: (ausführliche Legende siehe gesondertes Blatt Anlage 12.2.2, Blatt 58)


geplante 380-kV-Leitung		Flurgrenzen	
Abspannmast / Tragmast		Topographie	
Schutzstreifen /-bereich		Grenze Untersuchungsraum	
Rückbau best. Leitung		Biotope der amt. Biotopkartierung Bayern mit Nr.	
Schutzstreifen Bestand		Flächen, geschützt nach §30 BNatSchG bzw. Art. 23(1) BayNatSchG	
Arbeitsstreifen / BE-Flächen		Deckblatt geändert	
Zufahrten		2. Deckblatt, neuer Stand	
Gemarkungsgrenzen			
Gemeindegrenzen			
Landkreisgrenzen			

© Bayerische Vermessungsverwaltung, Geobasisdaten
(Darstellung der Flurkarte als Eigentumsnachweis nicht geeignet; www.geodaten.bayern.de)

Planfeststellungsunterlage

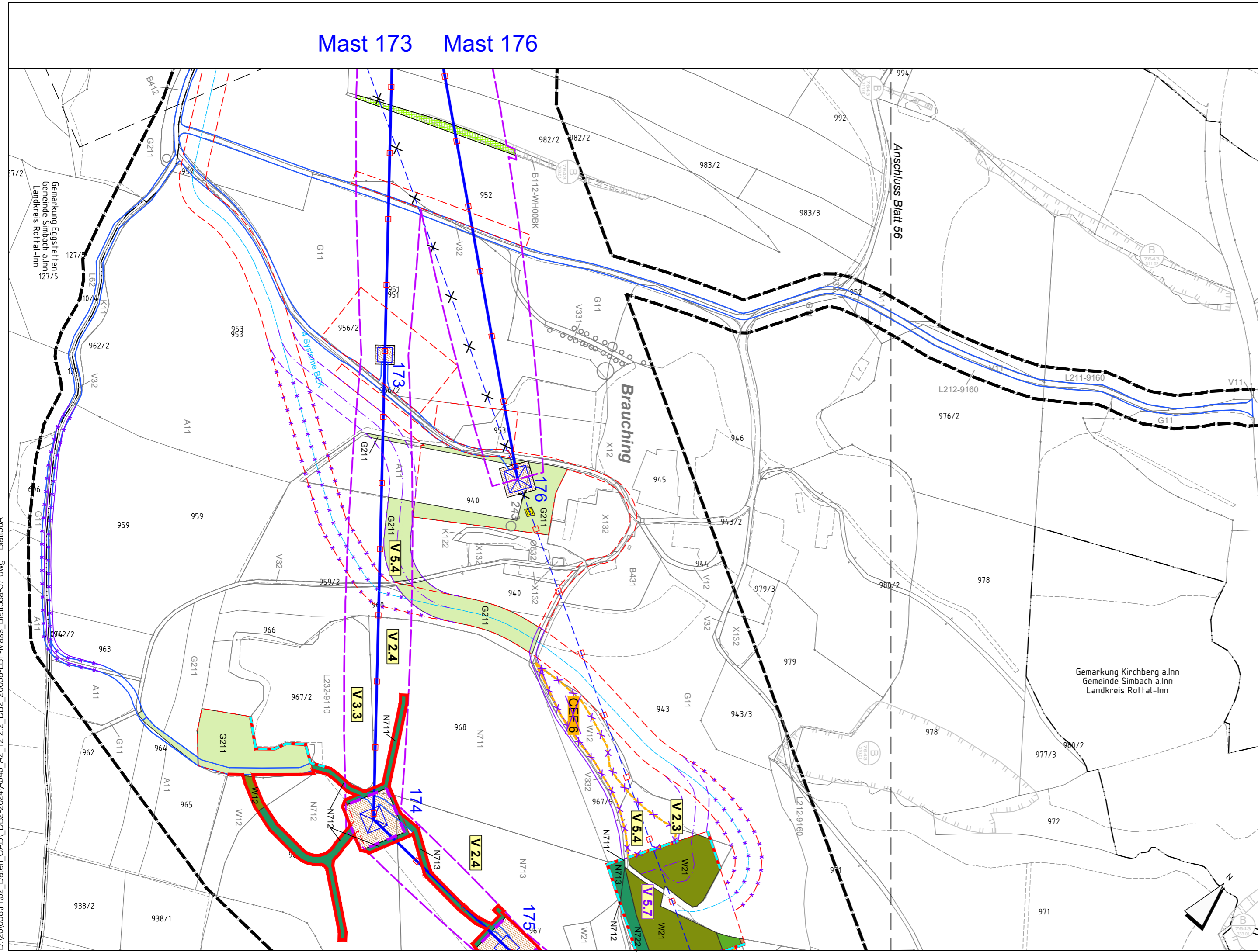
Aufgestellt :
Bayreuth
TenneT TSO GmbH
i.V. gez. Thomas Ehrhardt-Unglaub i.V. gez. Dirk Daßler

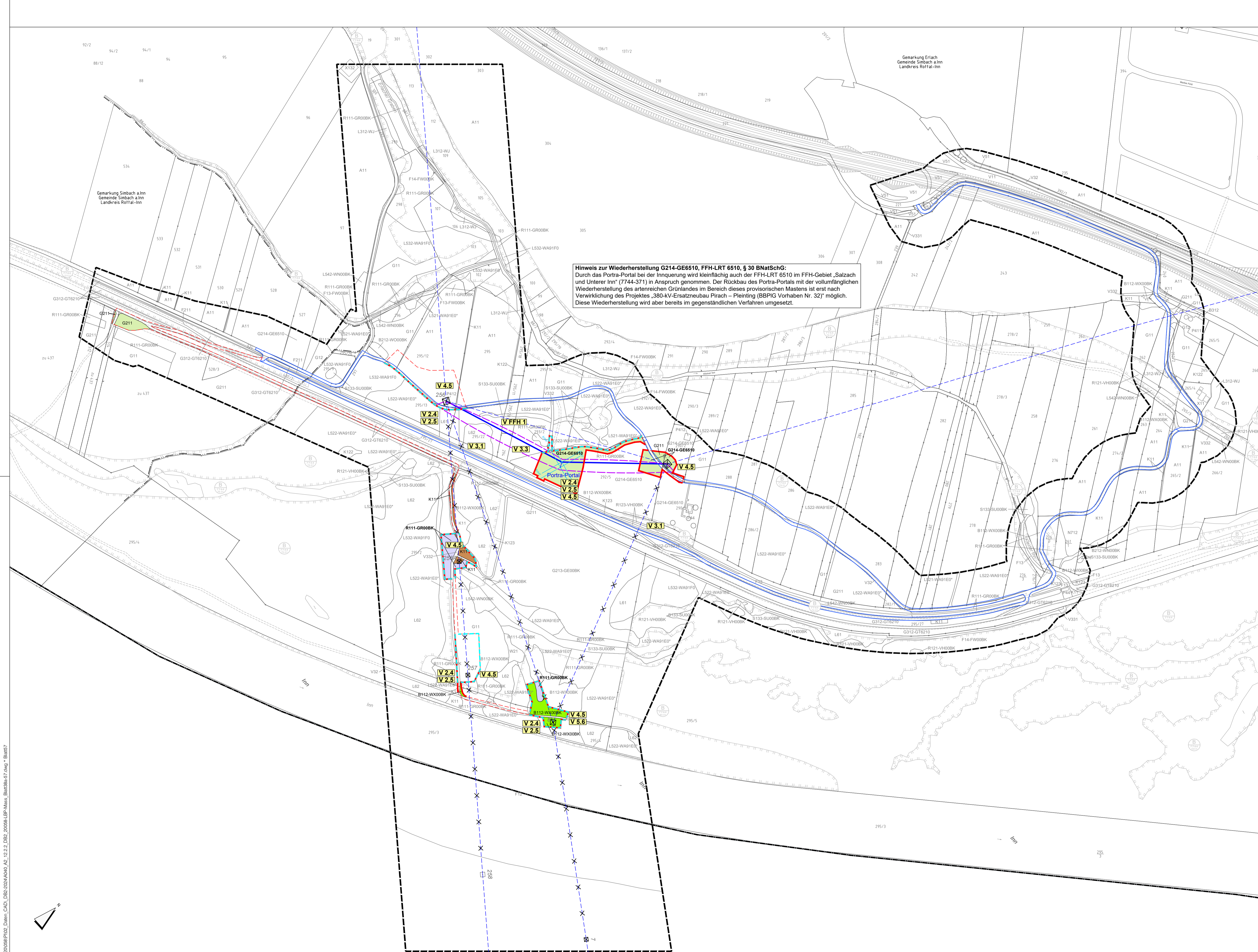
	Maßstab	Einheit
	1:2.500	Meter
	Datum	Name
	Bearb. März 2023	TH
	Gepr. März 2023	SSch
	Gez. März 2023	HG

 2. Deckblatt 31.03.2024 TH,HG

Zust.	Änderung	Datum	Name	Urspr.:
-------	----------	-------	------	---------

D:\200568\PI\02_Daten_CAD\DB2-2024\A040_A2_12.2.2_DB2_200568-LBP-Mass_Blatt38a-57.dwg * Blatt56A





Hinweis zur Wiederherstellung G214-GE6510, FFH-LRT 6510, § 30 BNatSchG:
 Durch das Portra-Portal bei der Inneuerung wird kleinflächig auch der FFH-LRT 6510 im FFH-Gebiet „Salzach und Unterer Inn“ (7744-371) in Anspruch genommen. Der Rückbau des Portra-Portals mit der vollumfänglichen Wiederherstellung des artenreichen Grünlandes im Bereich dieses provisorischen Mastens ist erst nach Verwirklichung des Projektes „380-kV-Ersatzneubau Pirach – Pleinting (BBPIG Vorhaben Nr. 32)“ möglich. Diese Wiederherstellung wird aber bereits im gegenständlichen Verfahren umgesetzt.



Anlage 12.2.2
Blatt 57

380-kV-Freileitung Altheim - Matzenhof
 Teilabschnitt 2: 380-kV Ltg. Adlkofen - Matzenhof (B152)

Landschaftspflegerischer Begleitplan
 Maßnahmenplan
 Mast Nr. 256 (B104) - Mast Nr. 9 (B97)

2. Deckblatt, Neubearbeitung

Kurzlegende: (ausführliche Legende siehe gesondertes Blatt Anlage 12.2.2, Blatt 58)

- | | | | |
|------------------------------|--|---|--|
| geplante 380-kV-Leitung | | Flurgrenzen | |
| Abspannmast / Tragmast | | Topographie | |
| Schutzstreifen l-bereich | | Grenze Untersuchungsraum | |
| Rückbau best. Leitung | | Biotope der amtL. Biotopkartierung Bayern mit Nr. | |
| Schutzstreifen Bestand | | Flächen, geschützt nach §30 BNatSchG bzw. Art. 23(1) BayNatSchG | |
| Arbeitsstreifen / BE-Flächen | | Deckblatt geändert | |
| Zufahrten | | 2. Deckblatt, neuer Stand | |
| Gemarkungsgrenzen | | | |
| Gemeindegrenzen | | | |
| Landkreisgrenzen | | | |

© Bayerische Vermessungsverwaltung, Geobasisdaten (Darstellung der Flurstücke als Eigentumsnachweis nicht geeignet; www.geodaten.bayern.de)

Planfeststellungsunterlage

Aufgestellt:
 Bayreuth
 Tennet TSO GmbH

i.V. gez. Thomas Ehrhardt-Unglaub i.V. gez. Dirk Daßler

	Maßstab	1:2.500	Einheit	Meter
	Bearb.	März 2023	TH	
	Gepr.	März 2023	SSch	
	Gez.	März 2023	HG	

2. Deckblatt	31.03.2024	THHG	
Zust.	Änderung	Datum	Name
			Unspr.

D:\0008\PI02_Daten_CAD\DB2\2024\A00_A2_12.2.2_Db2_20068_LBP_Mass_Blat57.dwg Blatt 57



380-kV-Freileitung Altheim - Matzenhof
Teilabschnitt 2: 380-kV Ltg. Adlkofen - Matzenhof (B152)

Landschaftspflegerischer Begleitplan Maßnahmenplan A/E1

Flur-Nr. 631/4
Gemeinde Wurmsham, Gemarkung Pauluszell

2. Deckblatt, Neubearbeitung



LEGENDE

Bestand

- 631/4 Flurgrenzen mit Nummern
- Biotop laut amtlicher Biotopkartierung Bayern mit Nummer

Biotop- und Nutzungstypen:

- G11 Intensivgrünland
- G211 Mäßig extensiv genutztes, artenarmes Grünland
- L232-9110 Buchenwälder basenarmer Standorte, mittlere Ausprägung

Planung

- Grenze der Maßnahmenfläche

Entwicklungsziele Maßnahme A/E1:

- (im Teilabschnitt 1 wurde diese Maßnahme als A/E 2-1 bezeichnet)
- Anlage von Laubmischwald frischer bis feuchter Standorte (L213-9160 - Eichen-Hainbuchenwälder frischer bis staunasser Standorte, alte Ausprägung)

**Nachrichtliche Darstellung der Kompensationsmaßnahmen zum Teilabschnitt 1
380-kV Ltg. Altheim - Adlkofen B151 :**

- A/E1-1 Aufwertung artenarmes Extensivgrünland zu artenreichem Extensivgrünland (G214-GE6510 - Artenreiches Extensivgrünland)
- A/E1-2 Entwicklung artenreiches Extensivgrünland (G214-GE00BK - Artenreiches Extensivgrünland)
- A/E2-2 Anlage von Laubmischwald frischer bis trockener Standort (L113-9170 - Eichen-Hainbuchenwälder wechsellrockener Standorte, alte Ausprägung)
- A/E2-3 Anlage eines Waldmantels (W12-WX00BK - Waldmäntel frischer bis mäßig trockener Standorte)
- A/E2-4 Anlage einer Strauch-Baumhecke (B112-WH00BK - Mesophile Gebüsche / Hecken)

© Bayerische Vermessungsverwaltung, Geobasisdaten
(Darstellung der Flurkarte als Eigentumsnachweis nicht geeignet; www.geodaten.bayern.de)

Planfeststellungsunterlage

Aufgestellt :
Bayreuth
TenneT TSO GmbH
i.V. gez. Thomas Ehrhardt-Unglaub i.V. gez. Dirk Daßler

	Maßstab	Einheit
	1: 1.000	Meter
	Datum	Name
	Bearb. März 2023	TH
	Gepr. März 2023	SSch
	Gez. März 2023	HG

Zust.	Änderung	Datum	Name
		31.03.2024	TH, HG
		Urspr.:	

D:\201058\PI\02_Daten_CAD\DB2-2024\A040_A2_12.2.2_DB2-20058-LBP-Mass_externe AGFs_UTM32.dwg * 12.2.2_Blatt 59_Wurmsham



380-kV-Freileitung Altheim - Matzenhof
Teilabschnitt 2: 380-kV Ltg. Adlkofen - Matzenhof (B152)

Landschaftspflegerischer Begleitplan Maßnahmenplan A/E2

Flur-Nr. 24, 165, 167, 170, 171
Gemeinde Mengkofen, Gemarkung Tunzenberg

2. Deckblatt, Neubearbeitung

© Bayerische Vermessungsverwaltung, Geobasisdaten
(Darstellung der Flurkarte als Eigentumsnachweis nicht geeignet; www.geodaten.bayern.de)

Planfeststellungsunterlage

Aufgestellt :
Bayreuth
TenneT TSO GmbH
i.V. gez. Thomas Ehrhardt-Unglaub i.V. gez. Dirk Daßler

Dr. Schober
Gesellschaft für Landschaftsplanung mbH
Kammerhof 6 · 83344 Freising · Germany
Tel. +49 (0) 89 300 100 Fax +49 (0) 89 300 44 33
zentrale@schober-ber.de www.schober-ber.de

Maßstab
1: 1.000
Einheit
Meter

	Datum	Name
Bearb.	März 2023	TH
Gepr.	März 2023	SSch
Gez.	März 2023	HG



2. Deckblatt 31.03.2024 TH, HG
Zust. Änderung Datum Name Urspr.:

LEGENDE

Bestand

170 Flurgrenzen mit Nummern

Biotop- und Nutzungstypen:

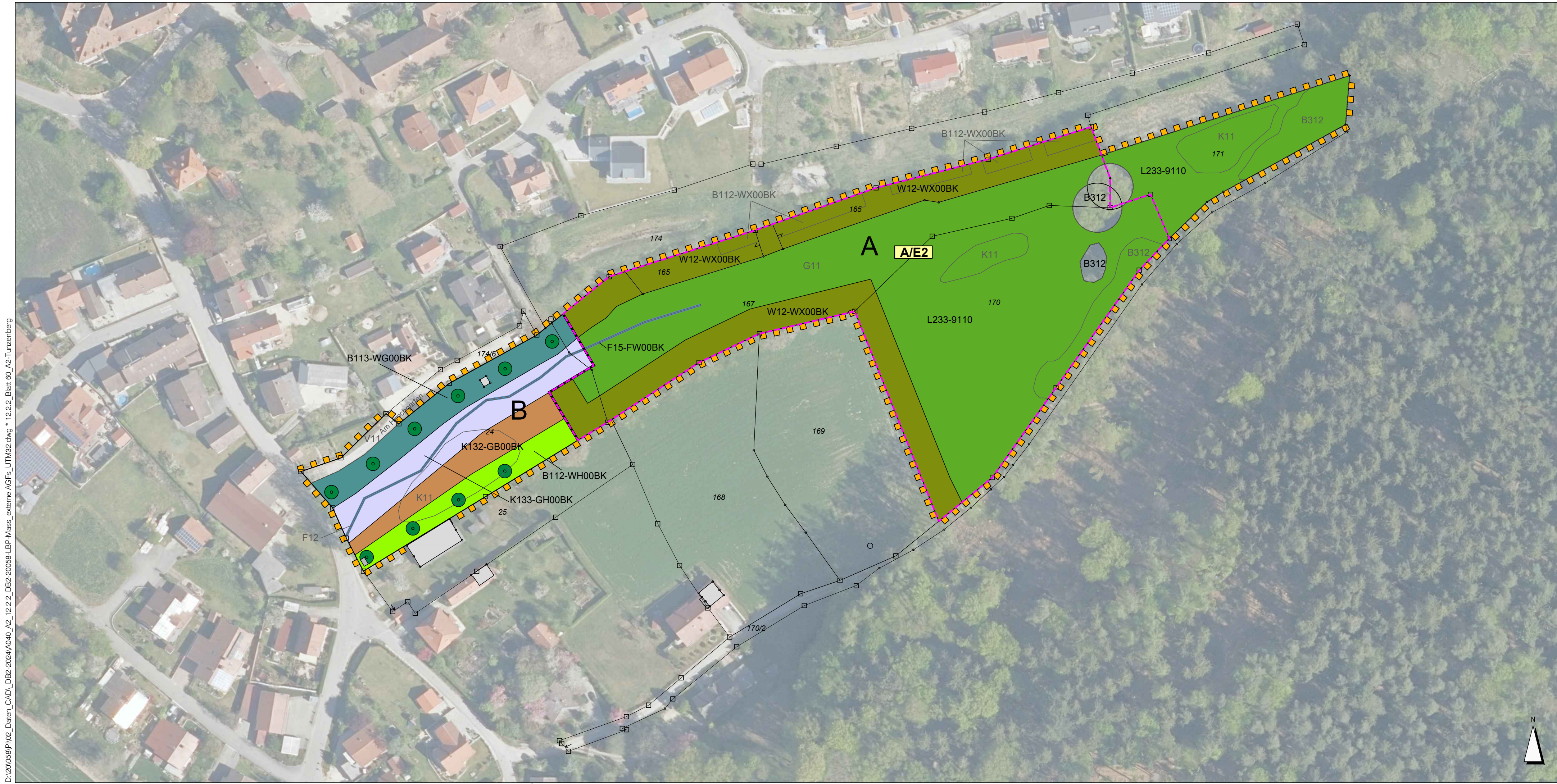
- V11 Verkehrsflächen des Straßen- und Flugverkehrs, versiegelt
- F12 Stark verändertes Fließgewässer
- G11 Intensivgrünland
- K11 Artenarme Säume und Staudenfluren
- B112-WX00BK Mesophile Gebüsch / Hecken
- B312 Einzelbäume / Baumreihen / Baumgruppen mit überwiegend einheimischen, standortgerechten Arten, mittlere Ausprägung

Planung

- Grenze der Maßnahmenfläche
- Fläche für forstrechtlichen Ausgleich
- Abgrenzung Teilfläche A und B (s. LBP-Erläuterungstext)

Entwicklungsziele:

- F15-FW00BK - Nicht oder gering veränderte Fließgewässer
- K132-GB00BK - Artenreiche Säume und Staudenfluren frischer bis mäßig trockener Standorte
- K133-GH00BK - Artenreiche Säume und Staudenfluren feuchter bis nasser Standorte
- B112-WH00BK - Mesophile Gebüsch / Hecken
- B113-WG00BK - Sumpfgewässer
- W12-WX00BK - Waldmäntel frischer bis mäßig trockener Standorte
- L233-9110 - Buchenwälder basenarmer Standorte, alte Ausprägung
- Einzelbaum, Baumreihe



D:\20068\PI02_Daten_CAD\DBS-2024\A040_A2_12.2.2\DBS-20068-LBP-Mass_externer_AGFs_UTM32.dwg * 12.2.2_Blatt 60_A2-Tunzenberg



380-kV-Freileitung Altheim - Matzenhof
Teilabschnitt 2: 380-kV Ltg. Adlkofen - Matzenhof (B152)

Landschaftspflegerischer Begleitplan Maßnahmenplan A/E3

Flur-Nr. 1227
Gemeinde Perach, Gemarkung Perach

2. Deckblatt, Neubearbeitung

© Bayerische Vermessungsverwaltung, Geobasisdaten
(Darstellung der Flurkarte als Eigentumsnachweis nicht geeignet; www.geodaten.bayern.de)

Planfeststellungsunterlage

Aufgestellt :
Bayreuth
TenneT TSO GmbH
i.V. gez. Thomas Ehrhardt-Unglaub i.V. gez. Dirk Daßler



Maßstab
1: 1.000
Einheit
Meter

	Datum	Name
Bearb.	März 2023	TH
Gepr.	März 2023	SSch
Gez.	März 2023	HG



Zust.	Änderung	Datum	Name	Urspr.:
	2. Deckblatt	31.03.2024	TH, HG	

LEGENDE

Bestand

1227 Flurgrenzen mit Nummern

Biotop- und Nutzungstypen:

- A11 Intensiv bewirtschaftete Äcker ohne oder mit stark verarmter Segetalvegetation
- G211 Mäßig extensiv genutztes, artenarmes Grünland
- B311 Einzelbäume / Baumreihen / Baumgruppen mit überwiegend einheimischen, standortgerechten Arten, junge Ausprägung
- L232-9110 Buchenwälder basenarmer Standorte, mittlere Ausprägung
- N711 Strukturarme Altersklassen-Nadelholzforste, junge Ausprägung
- N712 Strukturarme Altersklassen-Nadelholzforste, mittlere Ausprägung
- V11 Verkehrsflächen des Straßen- und Flugverkehrs, versiegelt
- V331 Rad-/Fußwege und Wirtschaftswege, unbefestigt, nicht bewachsen

Planung

Grenze der Maßnahmenfläche

Entwicklungsziele:

- K132-GB00BK - Artenreiche Säume und Staudenfluren frischer bis mäßig trockener Standorte
- W12-WX00BK - Waldmäntel frischer bis mäßig trockener Standorte
- L233-9110 - Buchenwälder basenarmer Standorte, alte Ausprägung



D:\201058\PI02_Daten_CAD\DB2-2024\A040_A2_12.2.2_DB2-20088-LBP_Mass_externe AGFs_UTM32.dwg * 12.2.2_Blatt 61_A3-Perach



380-kV-Freileitung Altheim - Matzenhof
Teilabschnitt 2: 380-kV Ltg. Adlkofen - Matzenhof (B152)

Landschaftspflegerischer Begleitplan Maßnahmenplan A/E4

Flur-Nr. 1840
Gemeinde Bayerbach, Gemarkung Bayerbach

2. Deckblatt, Neubearbeitung

© Bayerische Vermessungsverwaltung, Geobasisdaten
(Darstellung der Flurkarte als Eigentumsnachweis nicht geeignet; www.geodaten.bayern.de)

Planfeststellungsunterlage

Aufgestellt :
Bayreuth
TenneT TSO GmbH
i.V. gez. Thomas Ehrhardt-Unglaub i.V. gez. Dirk Daßler

 Dr. Schober Gesellschaft für Landschaftsplanung mbH Kammerhof 6 · 83354 Freising · Germany Tel.: +49 (0) 89 3025 · Fax: +49 (0) 89 19 34 33 E-Mail: dr@schober-land.de; www.schober-land.de	Maßstab	Einheit		
	1: 1.000	Meter		
	Datum	Name		
	Bearb. März 2023 TH			
Gepr. März 2023 SSch				
Gez. März 2023 HG				
 Taking power further				
Zust.	Änderung	Datum	Name	Urspr.:
	2. Deckblatt	31.03.2024	TH, HG	

LEGENDE

Bestand

1840 Flurgrenzen mit Nummern

Biotop- und Nutzungstypen:

- A11 Intensiv bewirtschaftete Äcker ohne oder mit stark verarmter Segetalvegetation
- G11 Intensivgrünland
- B112-WX00BK Mesophile Gebüsche / Hecken
- B312 Einzelbäume / Baumreihen / Baumgruppen mit überwiegend einheimischen, standortgerechten Arten, mittlere Ausprägung
- B431 Streuobstbestände im Komplex mit intensiv bis extensiv genutztem Grünland, junge Ausbildung
- L221-9190 Eichen-Birkenwälder frischer bis feuchter Standorte, junge Ausprägung
- L222-9190 Eichen-Birkenwälder frischer bis feuchter Standorte, mittlere Ausprägung
- P42 Land- und forstwirtschaftliche Lagerflächen
- V11 Verkehrsflächen des Straßen- und Flugverkehrs, versiegelt
- V32 Rad-/Fußwege und Wirtschaftswege, befestigt
- V332 Rad-/Fußwege und Wirtschaftswege, unbefestigt, bewachsen
- V511 Grünflächen entlang von Verkehrsflächen

Planung

Grenze der Maßnahmenfläche

Entwicklungsziele:

- W12-WX00BK - Waldmäntel frischer bis mäßig trockener Standorte
- L233-9110 - Buchenwälder basenarmer Standorte, alte Ausprägung



D:\2010058\PI02_Daten_CAD\DB2-2024\A040_A2_12.2.2_DB2-20058-LBP-Mass_externe AGFs_UTM32.dwg * 12.2.2_Blatt 62_A4-Bayerbach



380-kV-Freileitung Altheim - Matzenhof
Teilabschnitt 2: 380-kV Ltg. Adlkofen - Matzenhof (B152)

Landschaftspflegerischer Begleitplan Maßnahmenplan A/E5

Flur-Nr. 514
Gem. Markt Pfeffenhausen, Gmkg Oberlauterbach

2. Deckblatt, Neubearbeitung

© Bayerische Vermessungsverwaltung, Geobasisdaten
(Darstellung der Flurkarte als Eigentumsnachweis nicht geeignet; www.geodaten.bayern.de)

Planfeststellungsunterlage

Aufgestellt :
Bayreuth
TenneT TSO GmbH
i.V. gez. Thomas Ehrhardt-Unglaub i.V. gez. Dirk Daßler

 Dr. Schober Gesellschaft für Landschaftsplanung mbH Kammerhof 6 · 85354 Freising · Germany Tel.: +49 (0) 89 3025 · Fax: +49 (0) 89 31 34 33 info@dr-schober-landc.de www.schober-landc.de	Maßstab	Einheit
	1: 1.000	Meter
	Datum	Name
	Bearb. März 2023	TH
Gepr. März 2023	SSch	
Gez. März 2023	HG	



Zust.	Änderung	Datum	Name	Urspr.:
	2. Deckblatt	31.03.2024	TH, HG	

LEGENDE

Bestand

514 Flurgrenzen mit Nummern

Biotop- und Nutzungstypen:

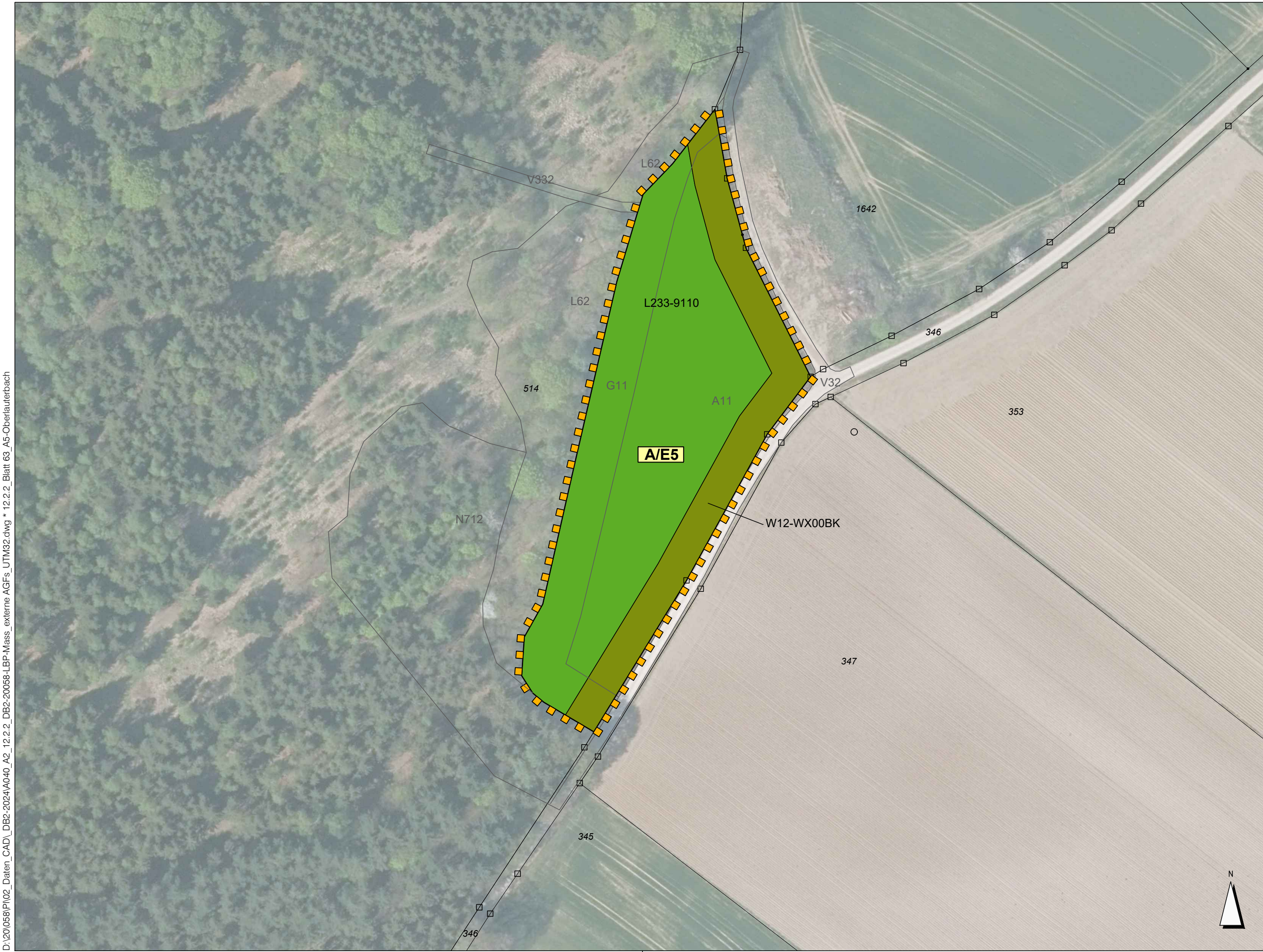
- A11 Intensiv bewirtschaftete Äcker ohne oder mit stark verarmter Segetalvegetation
- G11 Intensivgrünland
- L62 Sonstige standortgerechte Laub(misch)wälder, mittlere Ausprägung
- N712 Strukturarme Altersklassen-Nadelholzforste, mittlere Ausprägung
- V32 Rad-/Fußwege und Wirtschaftswege, befestigt
- V332 Rad-/Fußwege und Wirtschaftswege, unbefestigt, bewachsen

Planung

Grenze der Maßnahmenfläche

Entwicklungsziele:

- W12-WX00BK - Waldmäntel frischer bis mäßig trockener Standorte
- L233-9110 - Buchenwälder basenarmer Standorte, alte Ausprägung



D:\201058\PI02_Daten_CAD\DB2-2024\A040_A2_12.2.2_DB2-20088-LBP_Mass_externer AGFs_UTM32.dwg * 12.2.2_Blatt 63_A5-Oberlauterbach



380-kV-Freileitung Altheim - Matzenhof
Teilabschnitt 2: 380-kV Ltg. Adlkofen - Matzenhof (B152)

Landschaftspflegerischer Begleitplan Maßnahmenplan A/E6

Flur-Nr. 137/0
Gemeinde Reut, Gemarkung Reut

2. Deckblatt, Neubearbeitung

© Bayerische Vermessungsverwaltung, Geobasisdaten
(Darstellung der Flurkarte als Eigentumsnachweis nicht geeignet; www.geodaten.bayern.de)

Planfeststellungsunterlage

Aufgestellt :
Bayreuth
TenneT TSO GmbH
i.V. gez. Thomas Ehrhardt-Unglaub i.V. gez. Dirk Daßler

 Dr. Schober Gesellschaft für Landschaftsplanung mbH Kammerhof 6 · 83354 Freising · Germany Tel.: +49 (0) 89 3025 · Fax: +49 (0) 89 311 144 33 Email: info@schober-landsch.de; www.schober-landsch.de	Maßstab	Einheit
	1: 1.000	Meter
	Datum	Name
	Bearb. März 2023 TH	
	Gepr. März 2023 SSch	
	Gez. März 2023 HG	

2. Deckblatt		31.03.2024	TH, HG	 Taking power further
Zust.	Änderung	Datum	Name	
			Urspr.:	

LEGENDE

Bestand

137/0 Flurgrenzen mit Nummern

Biotop- und Nutzungstypen:

- F13 Deutlich veränderte Fließgewässer
- S22 Deutlich veränderte Fließgewässer
- A11 Intensiv bewirtschaftete Äcker ohne oder mit stark verarmter Segetalvegetation
- G11 Intensivgrünland
- K122 Mäßig artenreiche Säume und Staudenfluren frischer bis mäßig trockener Standorte
- W21 Vorwälder auf natürlich entwickelten Böden
- N711 Strukturarme Altersklassen-Nadelholzforste, junge Ausprägung
- N712 Strukturarme Altersklassen-Nadelholzforste, mittlere Ausprägung
- P412 Sonderflächen der Land- und Energiewirtschaft, teilversiegelt
- X11 Dorf-, Kleinsiedlungs- und Wohngebiete
- X2 Industrie- und Gewerbegebiete
- V332 Rad-/Fußwege und Wirtschaftswege, unbefestigt, bewachsen
- V511 Grünflächen entlang von Verkehrsflächen

Planung

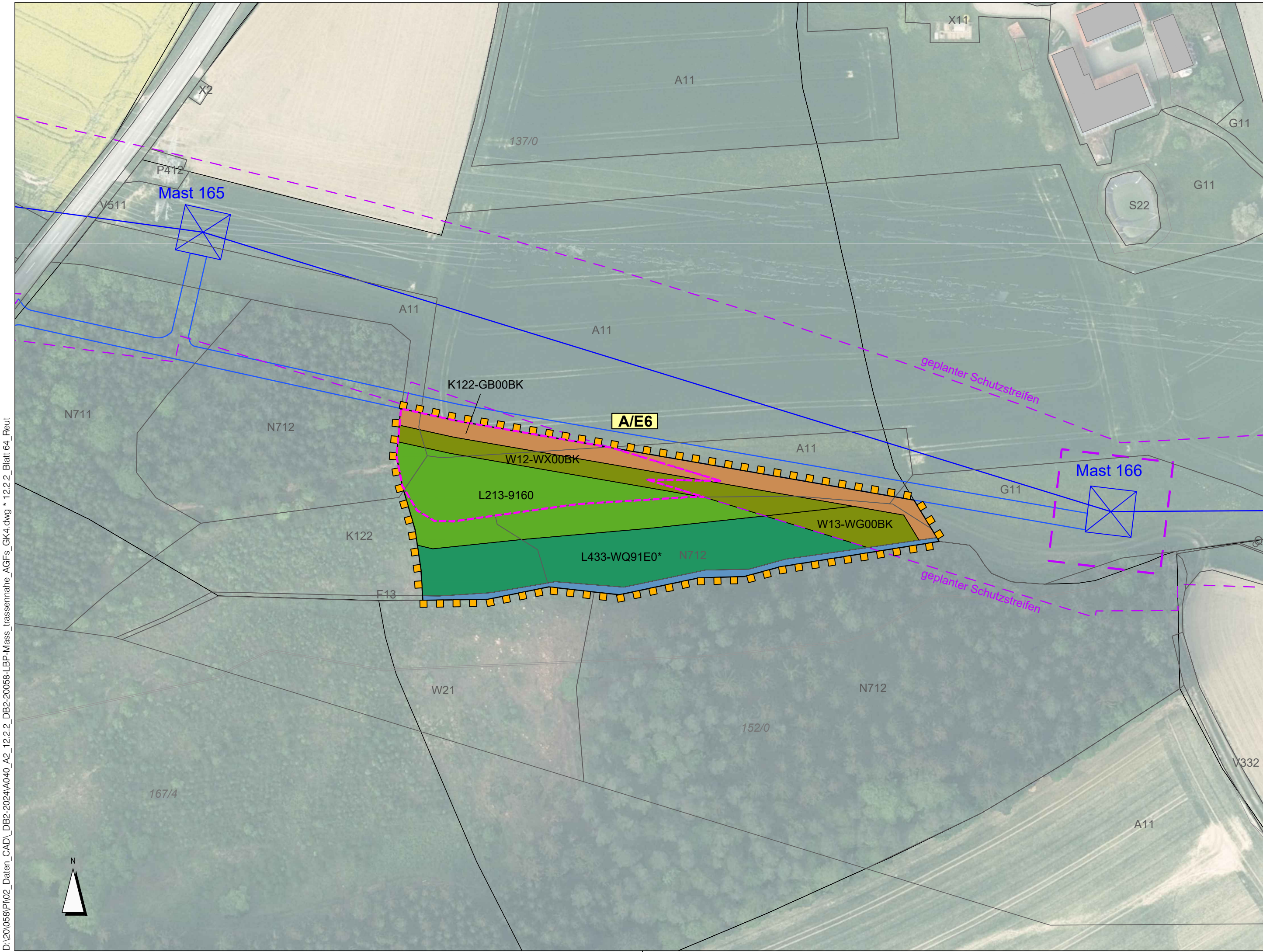
- Grenze der Maßnahmenfläche
- Fläche für forstrechtlichen Ausgleich

Entwicklungsziele :

- K122-GB00BK - Mäßig artenreiche Säume und Staudenfluren frischer bis mäßig trockener Standorte
- W12-WX00BK - Waldmäntel frischer bis mäßig trockener Standorte
- W13-WG00BK - Waldmäntel feuchter bis nasser Standorte
- L213-9160 - Eichen-Hainbuchenwälder frischer bis staunasser Standorte, alte Ausprägung
- L433-WQ91E0* - Sumpfwälder, alte Ausprägung

Technische Planung (nachrichtlich)

- geplante 380-kV-Leitung
- Abspannmast Planung mit Nummer
- Schutzstreifen /-bereich zu geplanter 380-kV-Leitung
- Dauerhafte gehölzfreie Zone um Maststandorte im Wald
- Zufahrten, dauerhafte Inanspruchnahme



D:\20\058\PI02_Daten_CAD\DB2-2024\A040_A2_12.2.2_DB2-20058-LBP-Mass_Trassenmaße_AGFs_GK4.dwg * 12.2.2_Blatt 64_Reut



380-kV-Freileitung Altheim - Matzenhof
Teilabschnitt 2: 380-kV Ltg. Adlkofen - Matzenhof (B152)

Landschaftspflegerischer Begleitplan
Maßnahmenplan A/E7
Flur-Nr. 112
Gemeinde Niederaichbach, Gemarkung Niederaichbach

2. Deckblatt, Neubearbeitung

© Bayerische Vermessungsverwaltung, Geobasisdaten
(Darstellung der Flurkarte als Eigentumsnachweis nicht geeignet; www.geodaten.bayern.de)

Planfeststellungsunterlage

Aufgestellt :
Bayreuth
TenneT TSO GmbH
i.V. gez. Thomas Ehrhardt-Unglaub i.V. gez. Dirk Daßler



Maßstab
1: 1.000
Einheit
Meter

	Datum	Name
Bearb.	März 2023	TH
Gepr.	März 2023	SSch
Gez.	März 2023	HG



Zust.	Änderung	Datum	Name	Urspr.:
	2. Deckblatt	31.03.2024	TH, HG	

LEGENDE

Bestand

101 Flurgrenzen mit Nummern

Biotop- und Nutzungstypen:

- A11 Intensiv bewirtschaftete Äcker ohne oder mit stark verarmter Segetalvegetation
- N712 Strukturarme Altersklassen-Nadelholzforste, mittlere Ausprägung
- V332 Rad-/Fußwege und Wirtschaftswege, unbefestigt, bewachsen

Planung

Grenze der Maßnahmenfläche

Entwicklungsziele:

- K131-GW00BK - Artenreiche Säume und Staudenfluren trocken-warmer Standorte
- W12-WX00BK - Waldmäntel frischer bis mäßig trockener Standorte
- L233-9110 - Buchenwälder basenarmer Standorte, alte Ausprägung



D:\20\058\PI02_Daten_CAD\DB2-2024\A040_A2_12.2.2_DB2-20058-LBP-Mass_externer AGFs_UTM32.dwg * 12.2.2_Blatt 65_A7-Niederaichbach



380-kV-Freileitung Altheim - Matzenhof
Teilabschnitt 2: 380-kV Ltg. Adlkofen - Matzenhof (B152)

Landschaftspflegerischer Begleitplan Maßnahmenplan A/E8

Flur-Nr. 244
Gmd. Wurmannsquick, Gmkg. Hirschhorn
2. Deckblatt, Neubearbeitung

© Bayerische Vermessungsverwaltung, Geobasisdaten
(Darstellung der Flurkarte als Eigentumsnachweis nicht geeignet; www.geodaten.bayern.de)

Planfeststellungsunterlage

Aufgestellt :
Bayreuth
TenneT TSO GmbH

i.V. gez. Thomas Ehrhardt-Unglaub i.V. gez. Dirk Daßler



Maßstab
1 : 1.000
Einheit
Meter

	Datum	Name
Bearb.	März 2023	TH
Gepr.	März 2023	SSch
Gez.	März 2023	HG



Zust.	Änderung	Datum	Name	Urspr.:

LEGENDE

Bestand

244 Flurgrenzen mit Nummern

Biotop- und Nutzungstypen:

- F14-FW00BK Mäßig veränderte Fließgewässer
- F212 Gräben mit naturnaher Entwicklung
- G11 Intensivgrünland
- G211 Mäßig extensiv genutztes, artenarmes Grünland
- G221-GN00BK Mäßig artenreiche seggen- oder binsenreiche Feucht- und Nasswiesen
- R111-GR00BK Schilf-Landröhrichte
- K123-GH00BK Mäßig artenreiche Säume und Staudenfluren feuchter bis nasser Standorte
- B114-WG00BK Auengebüsche
- B212-WO00BK Feldgehölze mit überwiegend einheimischen, standortgerechten Arten, mittlere Ausprägung
- B312 Einzelbäume / Baumreihen / Baumgruppen mit überwiegend einheimischen, standortgerechten Arten, mittlere Ausprägung
- L62 Sonstige standortgerechte Laub(misch)wälder, mittlere Ausprägung
- X12 Misch- und Kerngebiete
- X132 Einzelgebäude im Außenbereich

Planung

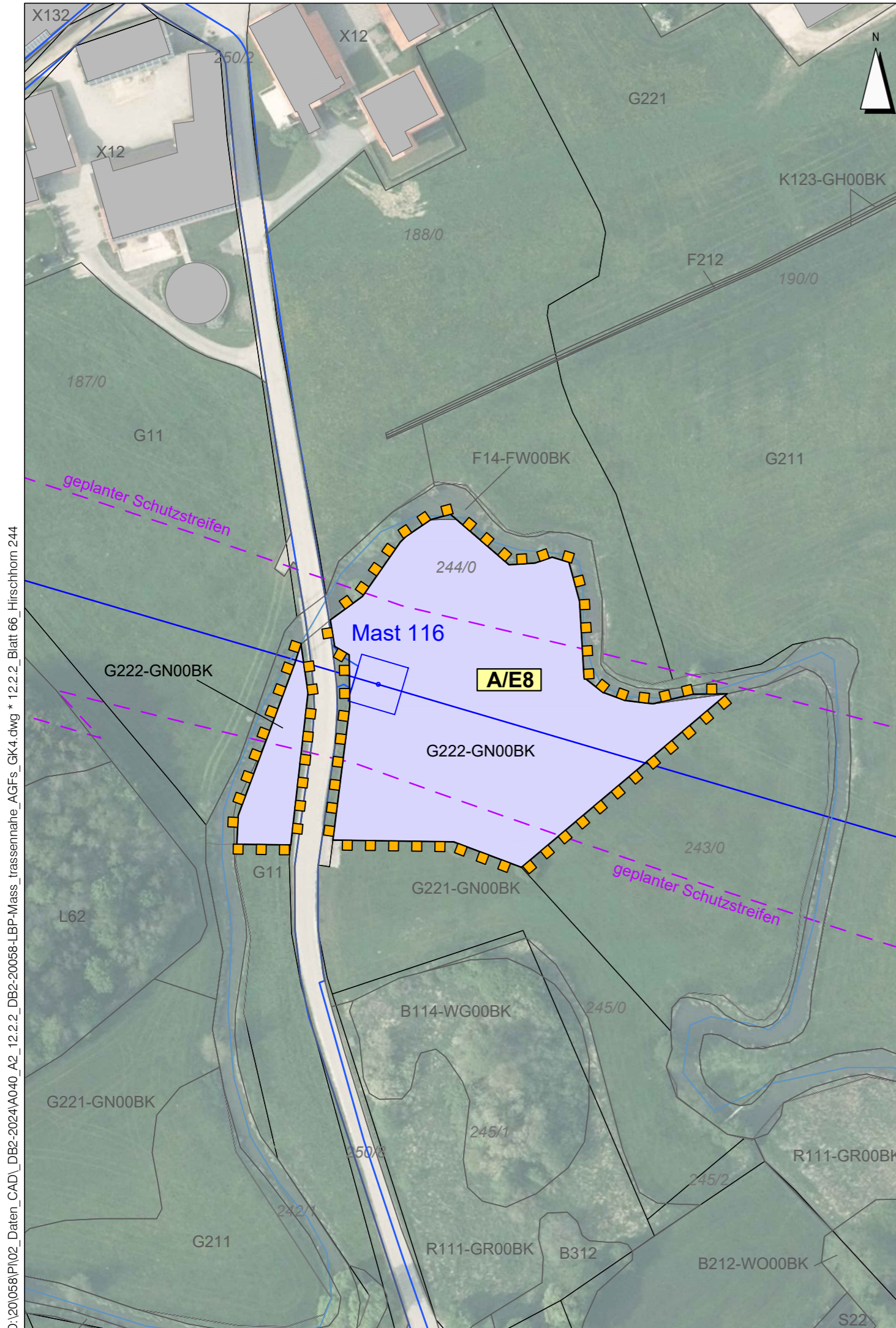
Grenze der Maßnahmenfläche

Entwicklungsziele :

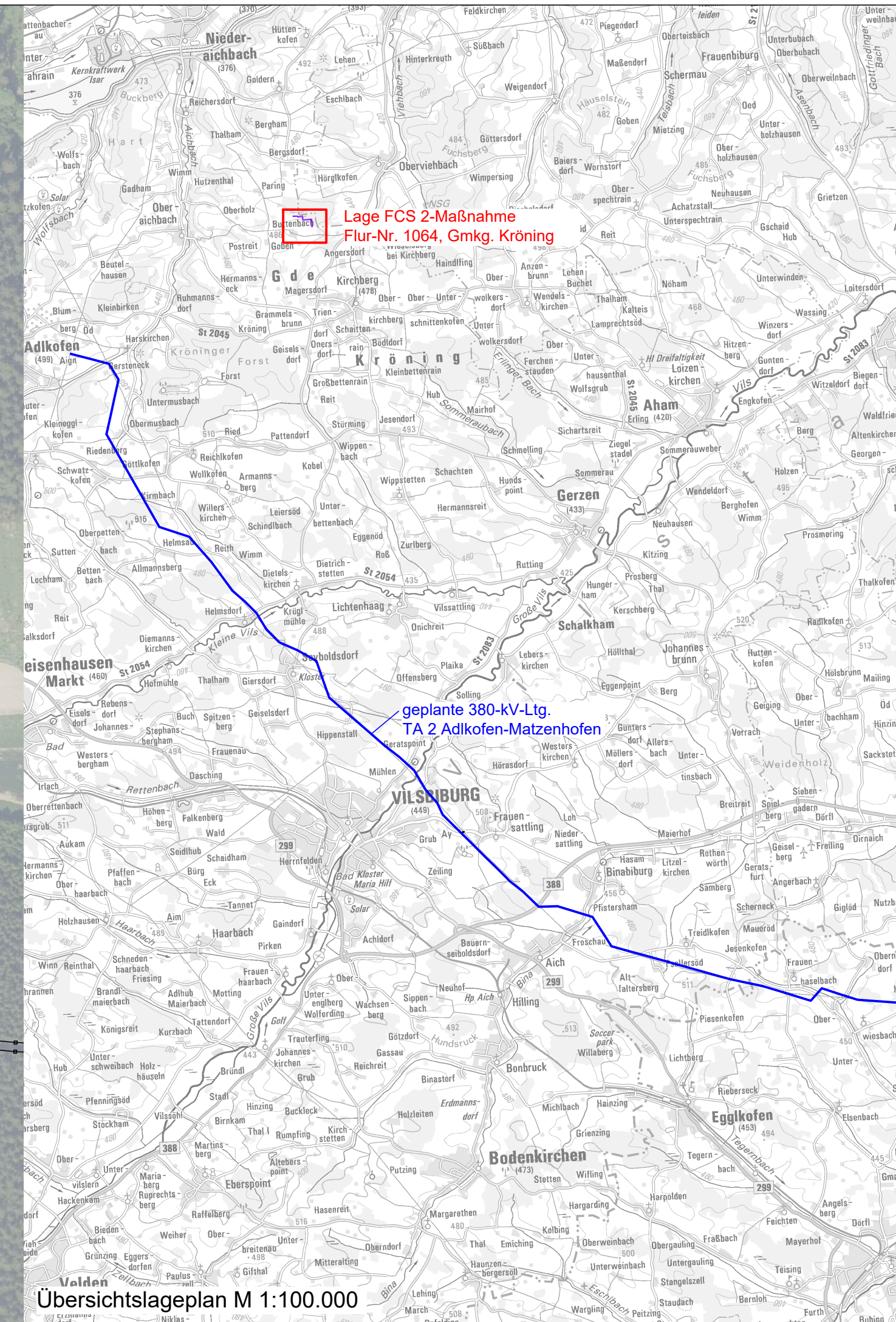
G222-GN00BK - Artenreiche seggen- oder binsenreiche Feucht- und Nasswiesen

Technische Planung (nachrichtlich)

- geplante 380-kV-Leitung
- Tragmast Planung mit Nummer
- Schutzstreifen zu geplanter 380-kV-Leitung
- Zufahrten, dauerhafte Inanspruchnahme



D:\20058\PI\02_Daten_CAD\DB2-2024\A040_A2_12.2.2_DB2-20058-LBP-Mass_trassenmaße_AGFs_GK4.dwg * 12.2.2_Blatt 66_Hirschhorn 244



380-kV-Freileitung Altheim - Matzenhof
Teilabschnitt 2: 380-kV Ltg. Adlkofen - Matzenhof (B152)

Landschaftspflegerischer Begleitplan
Maßnahmenplan
FCS 2-Maßnahme, Flur-Nr. 1064, Gemarkung Kröning
2. Deckblatt, Neubearbeitung

© Bayerische Vermessungsverwaltung, Geobasisdaten
(Darstellung der Flurkarte als Eigentumsnachweis nicht geeignet; www.geodaten.bayern.de)

Planfeststellungsunterlage

Aufgestellt :
Bayreuth
Tennet TSO GmbH
i.V. gez. Thomas Ehrhardt-Unglaub i.V. gez. Dirk Daßler

Dr. Schober
Gesellschaft für Landschaftsplanung mbH
Kammerhof 6 · 83354 Freising · Germany
Tel.: +49 (0) 89 3025 · Fax: +49 (0) 89 119 344 33
mailto:dr@schober-land.de www.schober-land.de

Maßstab
1 : 2.500

Einheit
Meter

	Datum	Name
Bearb.	März 2024	TH
Gepr.	März 2024	SSch
Gez.	März 2024	HG



Zust.	Änderung	Datum	Name	Urspr.: