

34
WAZ Spezial-45,7
DA
Trav. III, V um 90° gedreht
delta h = 1,19 m

34
WAZ120-45,7-34,7
DA
Trav. II um 90° gedreht
delta h = 1,16 m


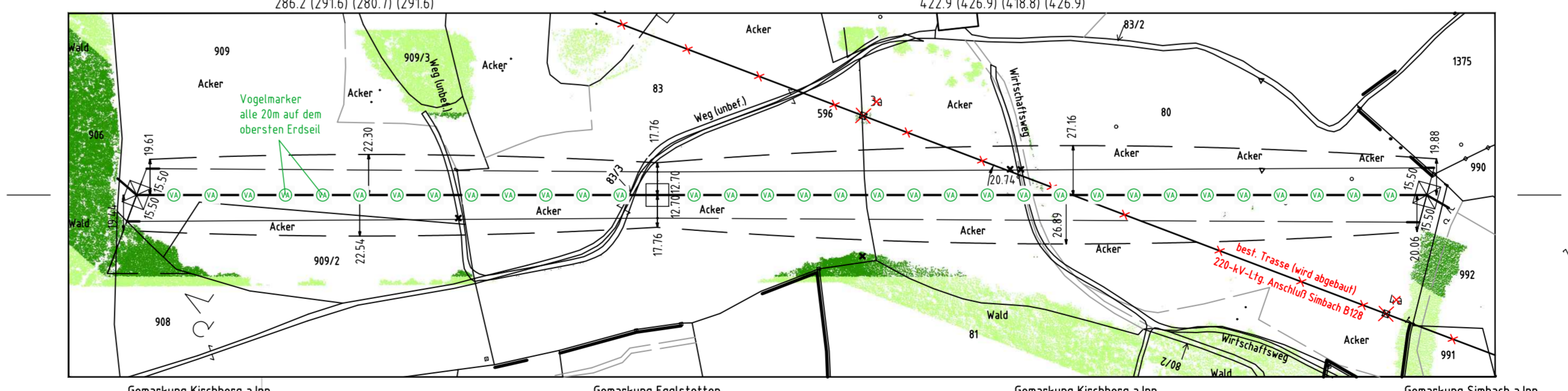
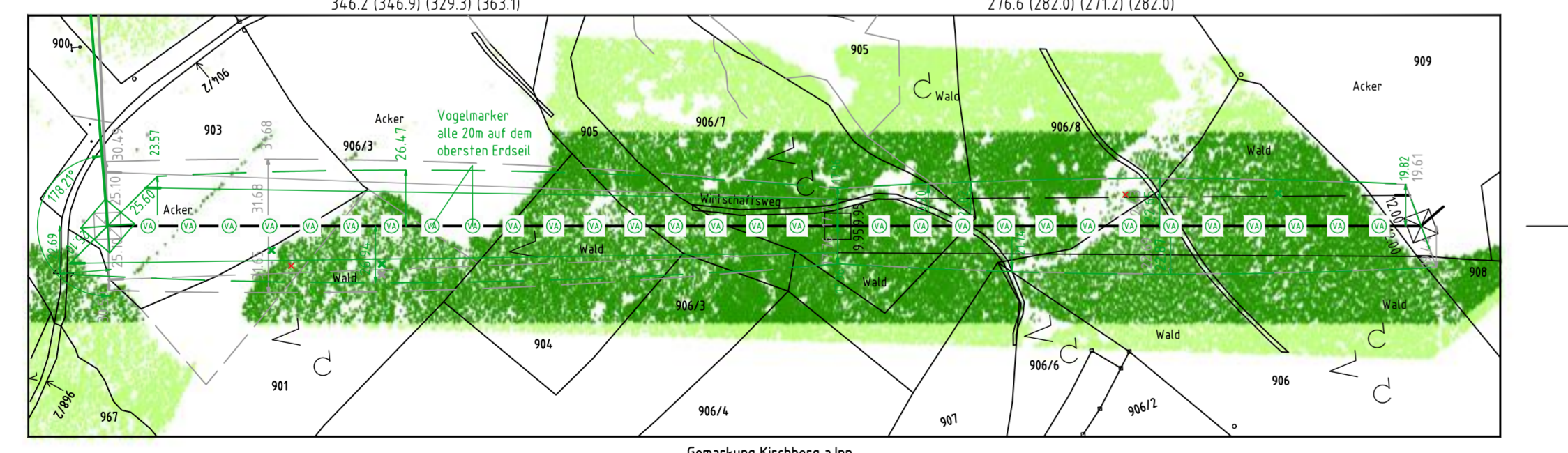


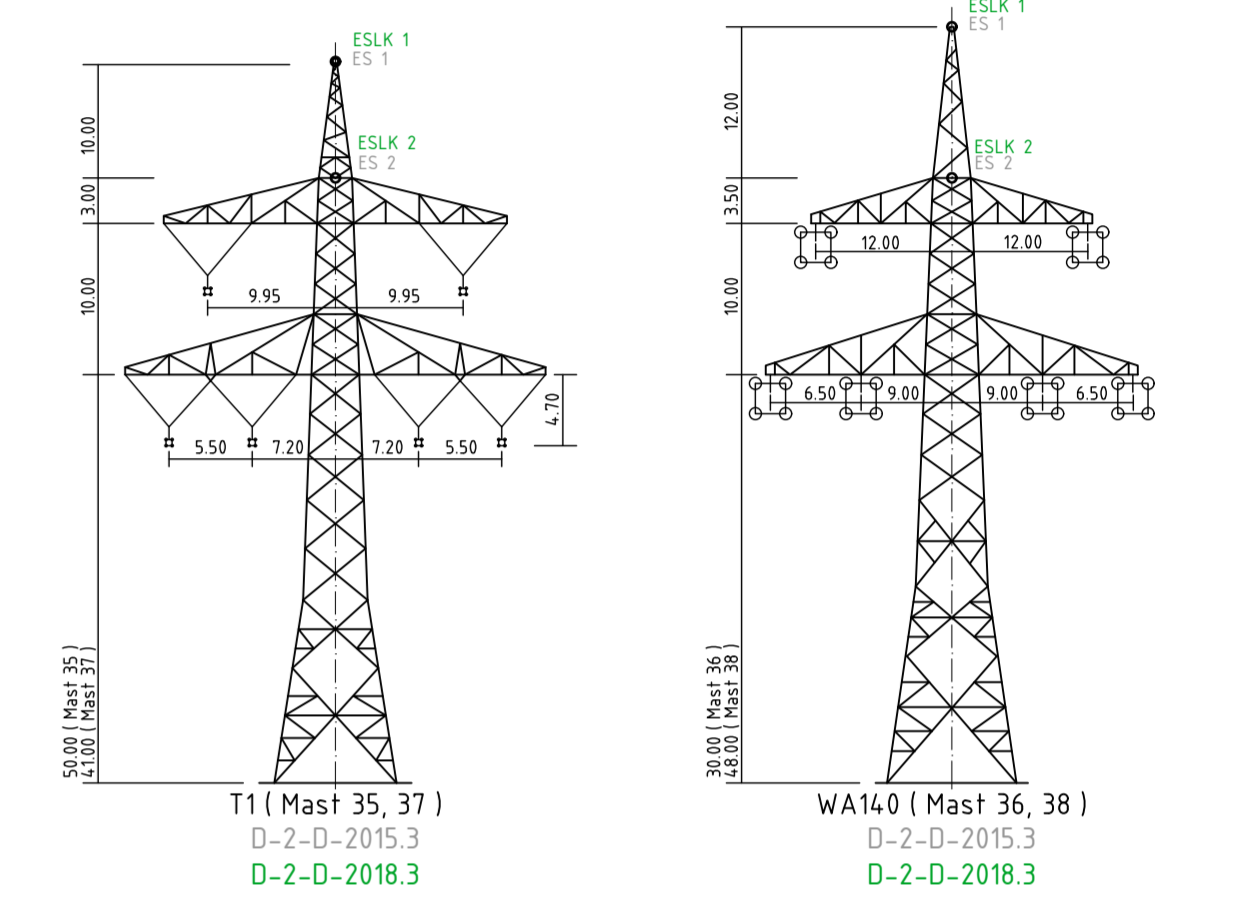
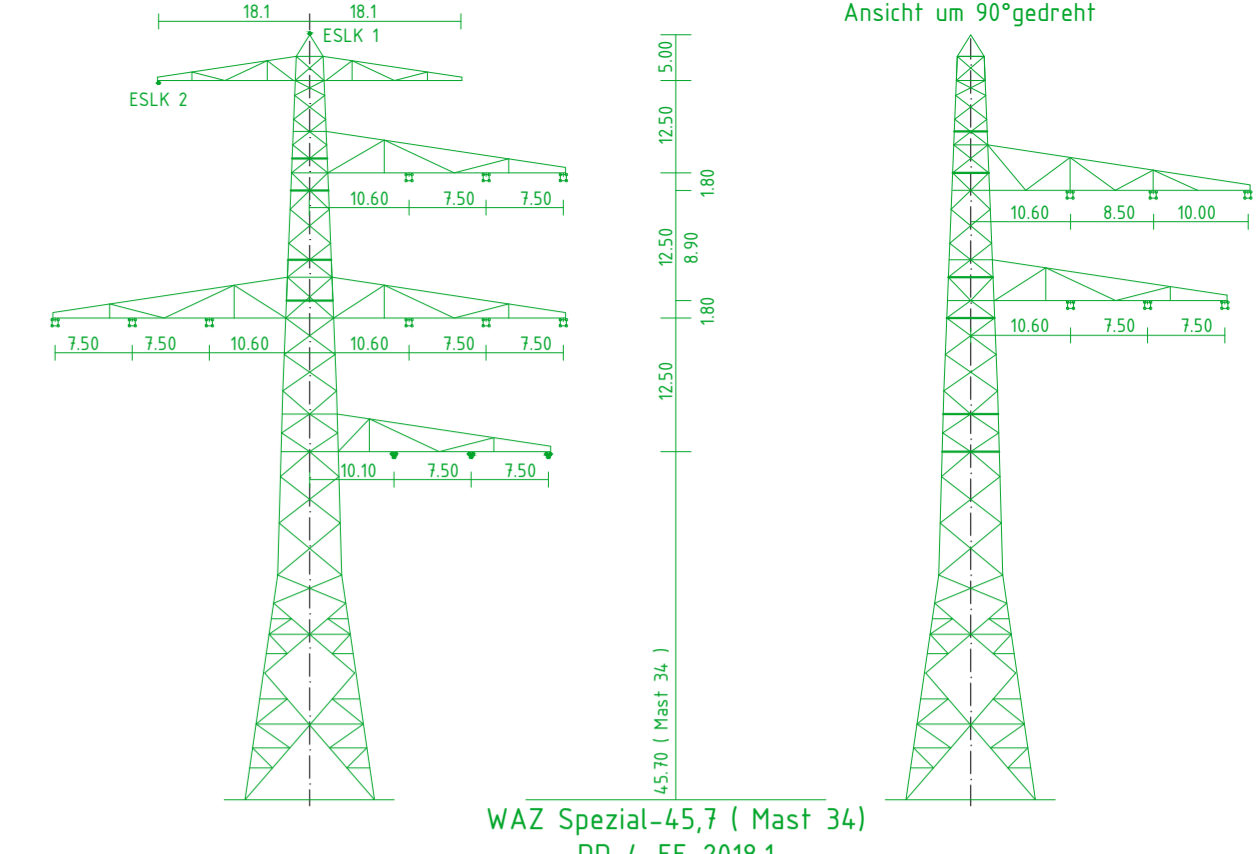
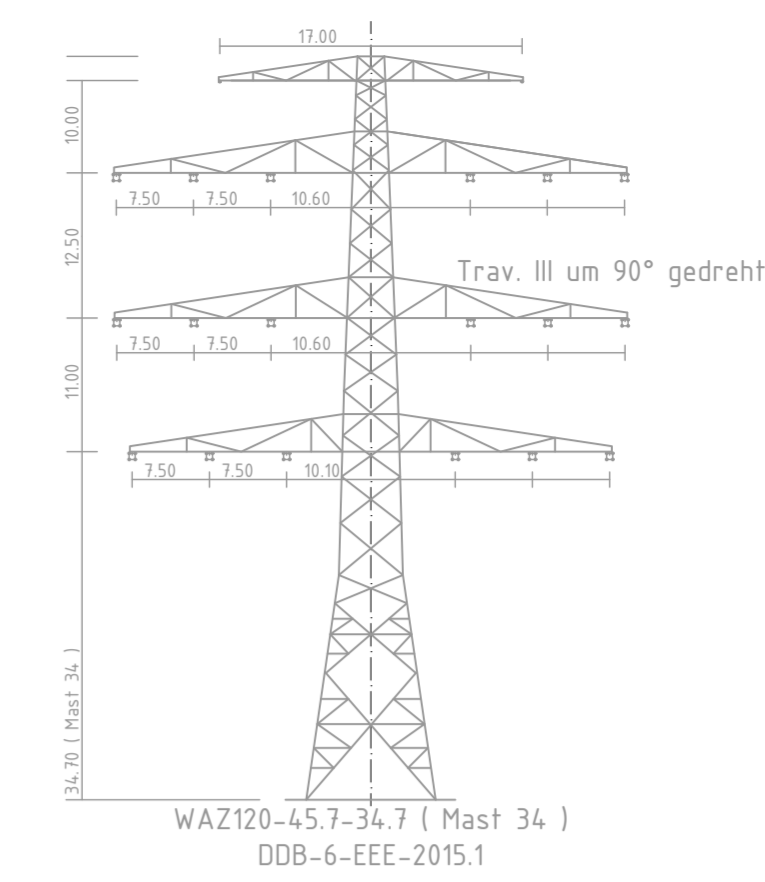
35
T1-50,00
VH
delta h = 2,39 m

36
WA140-30,00
DA
delta h = 0,28 m

36
WA140-30,00
DA
delta h = 0,28 m

37
T1-41,00
VH
delta h = 0,33 m

38
WA140-48,00
DA
delta h = 1,76 m



weiter siehe Blatt 8

weiter siehe Blatt 10

Vegetation innerhalb eines 2 x 4,5m - Schutzstreifens
 Vegetation ausserhalb eines 2 x 4,5m - Schutzstreifens
 Antrag weiterhin gültig
 Antrag geändert
 Deckblatt neuer Stand



Anlage 8.1
Blatt 9 / 13

380-kV-Leitung (St. Peter -) Landesgrenze - Simbach B153

LÄNGENPROFIL von Bauwerk Nr. 1 Deckblatt Mast Nr. 34 - Mast Nr. 38

DIN VDE-Bestimmung	: 0210/Norm VDE 1/11 (Eiszone 2, Windzone 1)
Gestänge	: D-2-D-2018.3, DD-4-EE-2018.1
Besetzung	: 0018-6-EEE-2015.1, D-2-D-2015.3
Leiteseil	: 2x3x4 565-AL1/72-ST1A, MZS=46,0N/mm ²
Erdsäule	: LWL-ESLK 2x 261-AL3/25-429GA, MZS=44,0N/mm ² - MZS=47,0N/mm ²
Luftkabel/ sonstige Belegung	: LWL-ESLK 2x1265/35 - MZS=44,0N/mm ²
Kettenlänge	: DA = 7,00m, VH=4,70m
Seitliche Überhöhung	: 15,00 m rechts ----- oder links ----- aufgenommen

Planfeststellungsunterlage

Aufgestellt:	24.06.2016																												
Bayreuth	13.08.2021																												
Tennet TSO GmbH																													
i.V. gez. Thomas Ehrhardt-Unglaub	i.A. gez. Dirk Dafler																												
<table border="1"> <tr> <td colspan="2">SPiE</td> <td>Planstab</td> <td>Einheit</td> </tr> <tr> <td colspan="2">Länge=1:2500</td> <td>Höhe=1:500</td> <td>Meter</td> </tr> <tr> <td>1. Hb. Herrlich/greiner</td> <td>27.06.2019</td> <td>Stab</td> <td>24.06.2016</td> </tr> <tr> <td>2. Herrlich/greiner</td> <td>12.08.2021</td> <td>Stab</td> <td>24.06.2016</td> </tr> <tr> <td colspan="2">Name</td> <td colspan="2">Drahter/Greif</td> </tr> <tr> <td colspan="2">Servicebereich</td> <td colspan="2">L&T</td> </tr> <tr> <td colspan="2">Zust.</td> <td colspan="2">Angebot</td> </tr> </table>		SPiE		Planstab	Einheit	Länge=1:2500		Höhe=1:500	Meter	1. Hb. Herrlich/greiner	27.06.2019	Stab	24.06.2016	2. Herrlich/greiner	12.08.2021	Stab	24.06.2016	Name		Drahter/Greif		Servicebereich		L&T		Zust.		Angebot	
SPiE		Planstab	Einheit																										
Länge=1:2500		Höhe=1:500	Meter																										
1. Hb. Herrlich/greiner	27.06.2019	Stab	24.06.2016																										
2. Herrlich/greiner	12.08.2021	Stab	24.06.2016																										
Name		Drahter/Greif																											
Servicebereich		L&T																											
Zust.		Angebot																											