

11  
WA120spez.-51,7-19,7  
DA  
delta h = 0.06 m

12  
T1-47,00  
VH  
delta h = 0.89 m

13  
WA160-42,00  
DA  
delta h = 0.06 m

13  
WA160-42,00  
DA  
delta h = 0.06 m

14  
T1-38,00  
VH  
delta h = 1.69 m

14  
T2-38,00  
VH  
delta h = 0.19 m

15  
WA160-42,00  
DA  
delta h = 2.31 m

Vogelschutzmarkierung  
15 Vogelschutzmarkierungen alternierend auf den Erdseilen

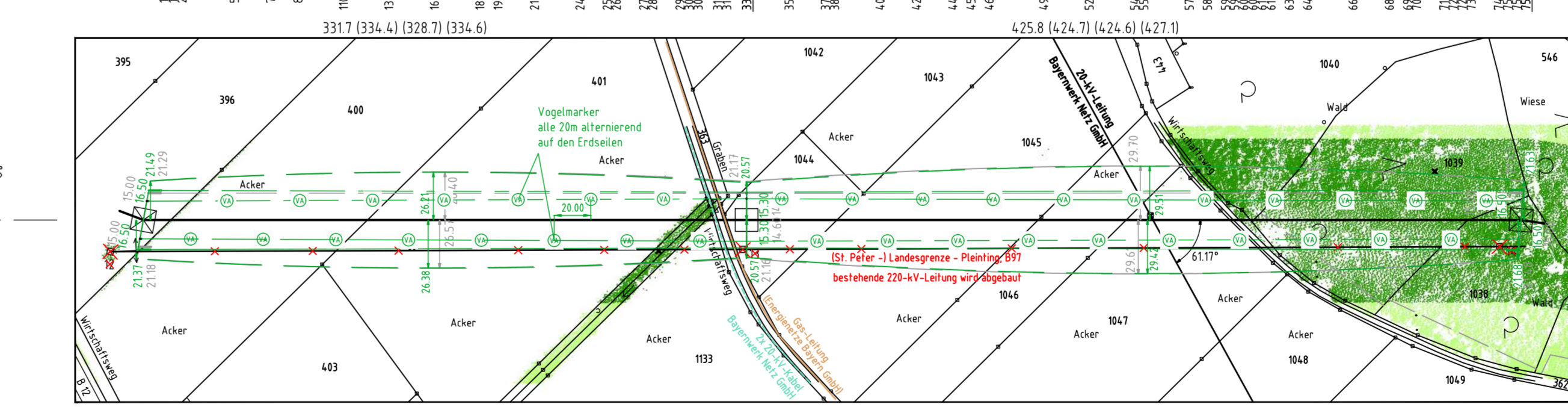
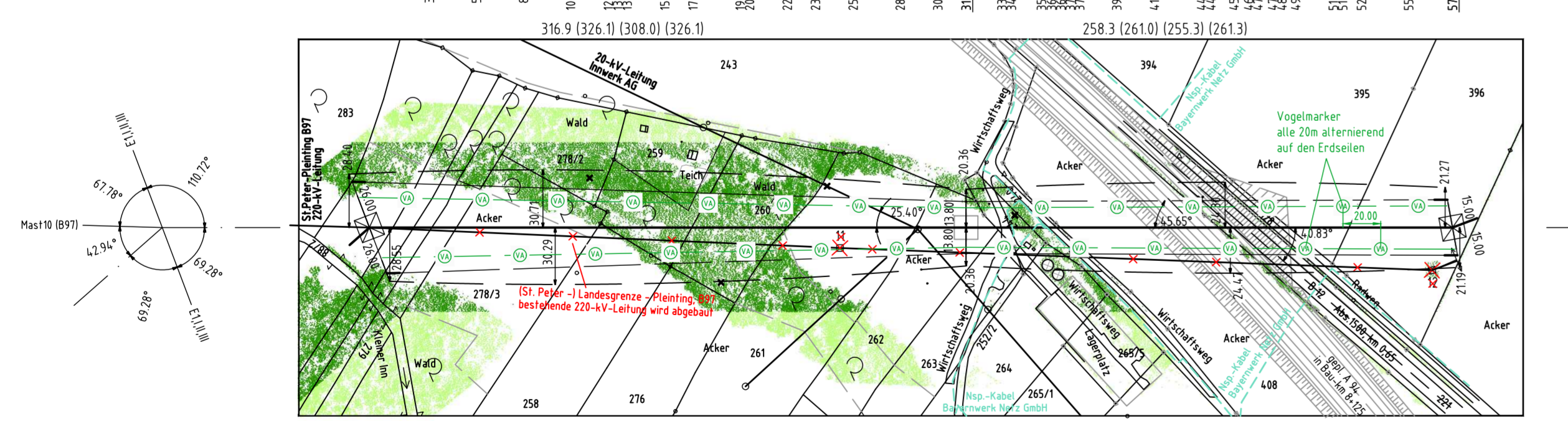
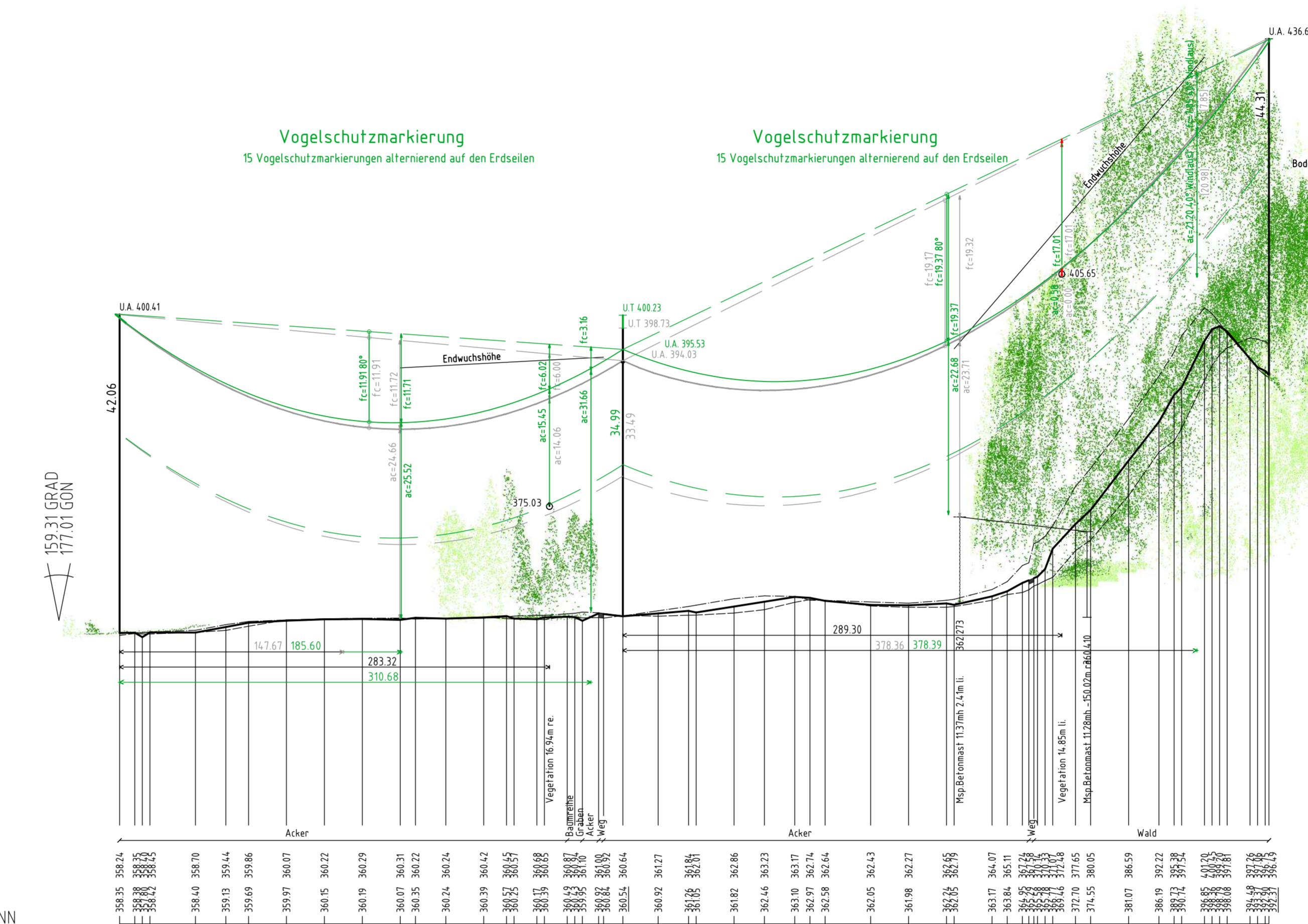
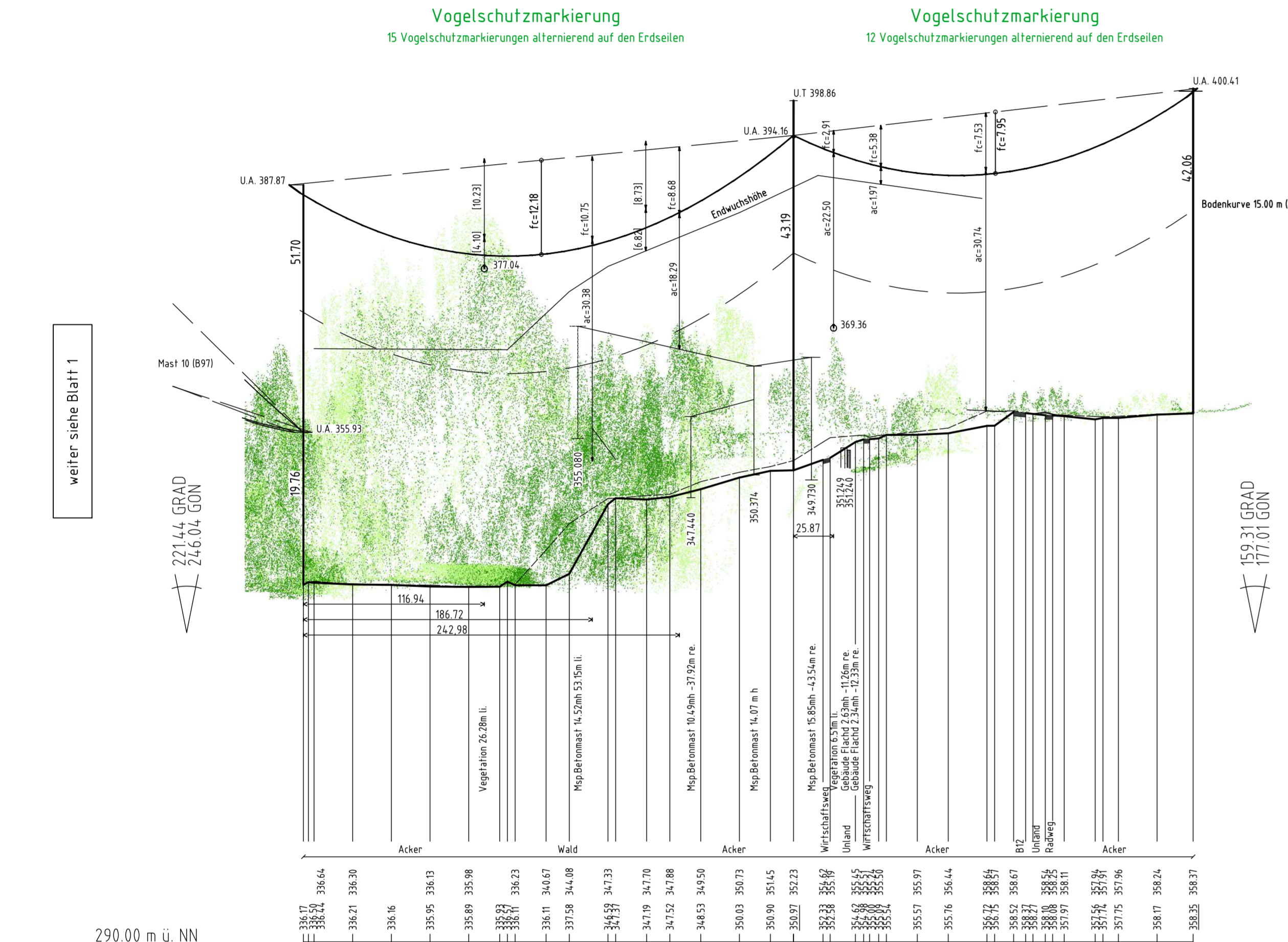
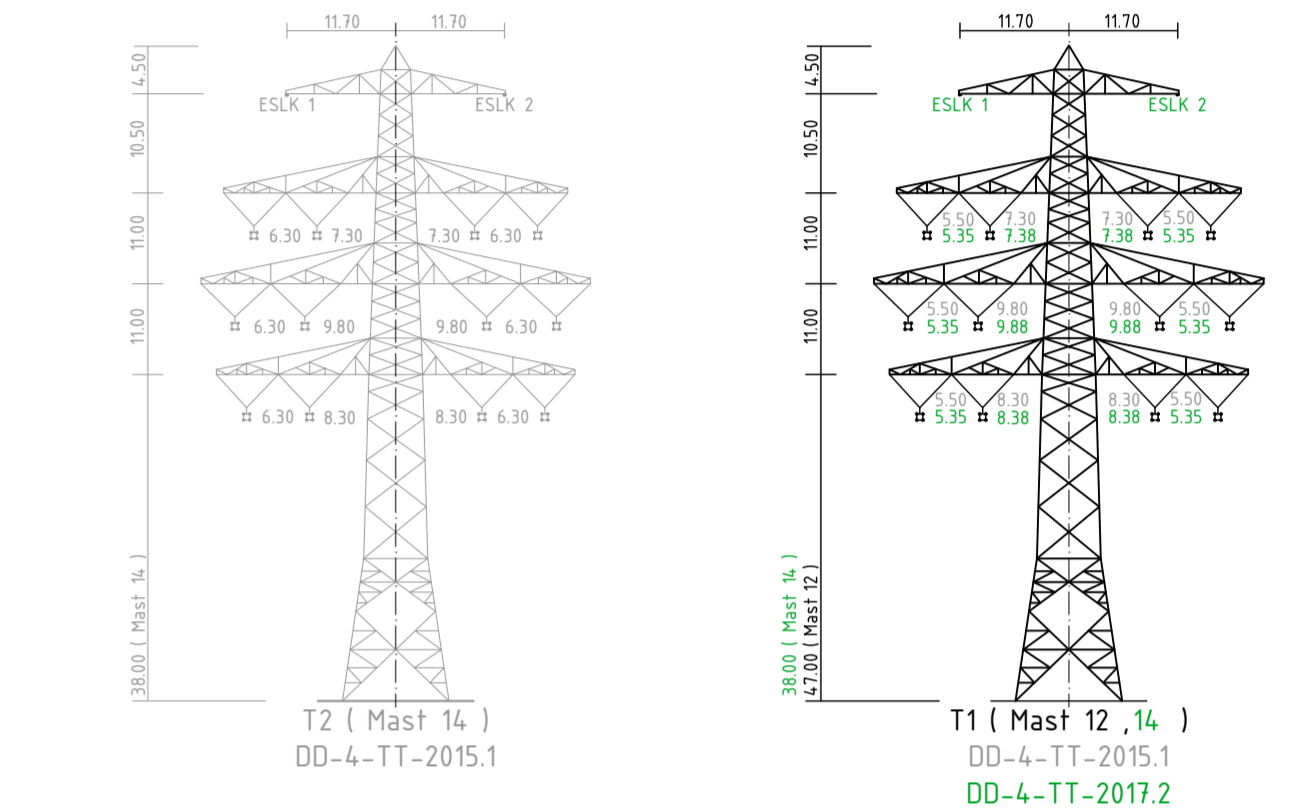
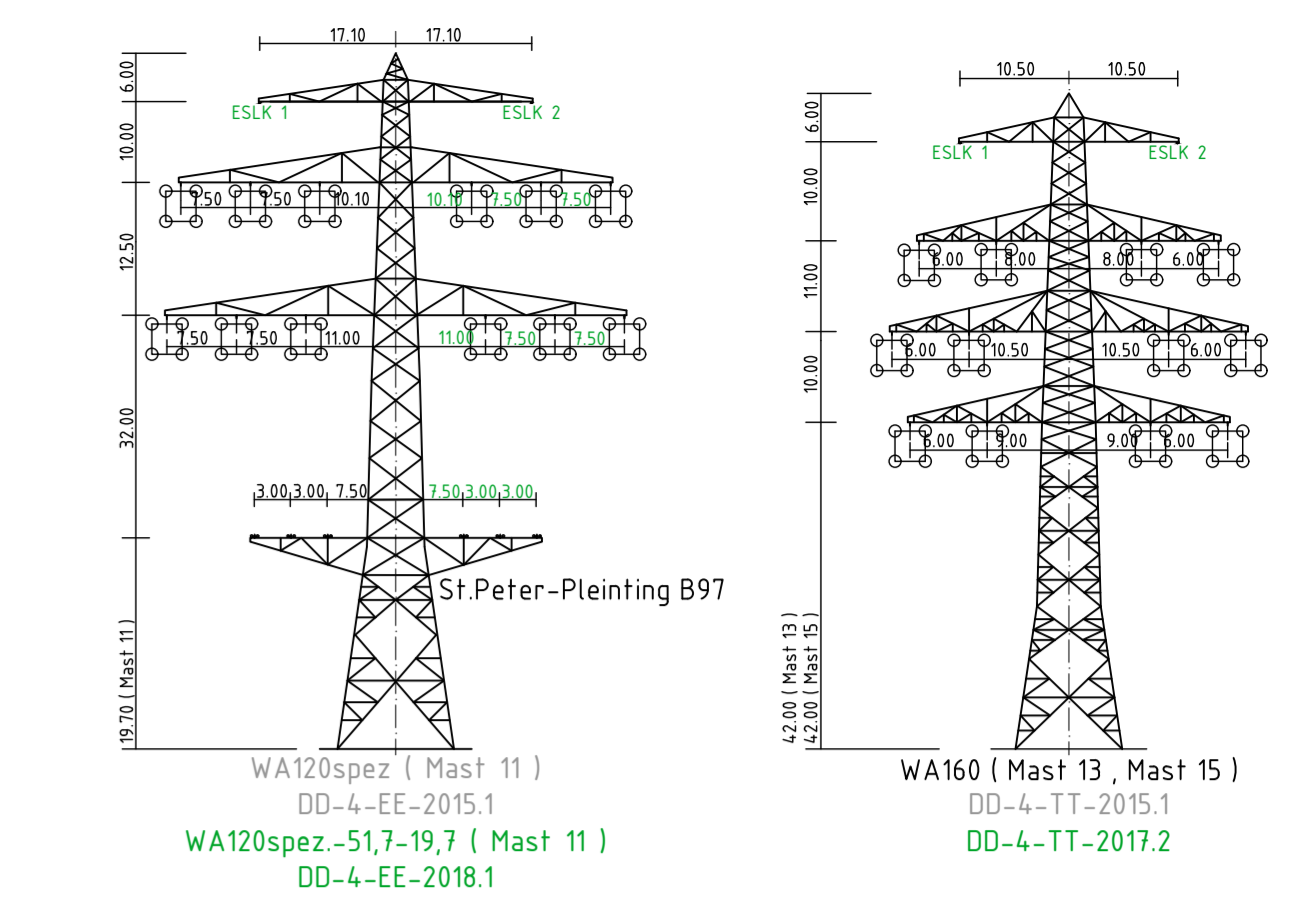
Vogelschutzmarkierung  
12 Vogelschutzmarkierungen alternierend auf den Erdseilen

Vogelschutzmarkierung  
15 Vogelschutzmarkierungen alternierend auf den Erdseilen

Vogelschutzmarkierung  
15 Vogelschutzmarkierungen alternierend auf den Erdseilen

Vegetation innerhalb eines 2 x 45m - Schutzstreifens  
Vegetation ausserhalb eines 2 x 45m - Schutzstreifens

Antrag weiterhin gültig  
Antrag geändert  
Deckblatt neuer Stand



**Tennet** Taking power further

Anlage 8.1  
Blatt 2 / 13

**380-kV-Leitung**  
**(St. Peter -) Landesgrenze - Simbach B153**

**LÄNGENPROFIL**  
**von Bauwerk Nr. 1**  
**Deckblatt**  
**Mast Nr. 11 - Mast Nr. 15**

DIN VDE-Bestimmung : 0210/Norm VDE 1/11 (Eiszone 2, Windzone 1)  
Gesfänge : DD-4-EE-2018.1; DD-4-TT-2017.2  
Beselung : DD-4-EE-2018.1; DD-4-TT-2018.1  
Leiteseil : 4x3x4 565-AL1/72-ST1A, MZS=46,0N/mm<sup>2</sup>  
Erdseil : LWL-ESLK 2x 261-AL3/25-AD25A, MZS=46,0N/mm<sup>2</sup>  
Luftkabel/  
sonstige Belegung : LWL-ESLK 2x1 265/35, MZS=46,0N/mm<sup>2</sup>  
Kettenlänge : DA = 7,00m, VH=4,70m  
Seitliche Überhöhung : 15,00 m rechts oder links aufgenommen

**Planfeststellungsunterlage**

Aufgestellt : 24.06.2016  
Bayreuth : 13.08.2021  
Tennet TSO GmbH  
i.V. gez. Thomas Ehrhardt-Unglaub i.A. gez. Dirk Dafler

<b>SPIE</b>		Planstab	Einheit
		Länge=1:2500	Meter
		Höhe=1:500	
1	Planfeststellung	11.08.2016	Druck
2	Vogelschutzmarkierung	16.02.2021	Seitl.
		Nachr.	Seitl.
		Servicebereich GdG	
		<b>Tennet</b> Taking power further	