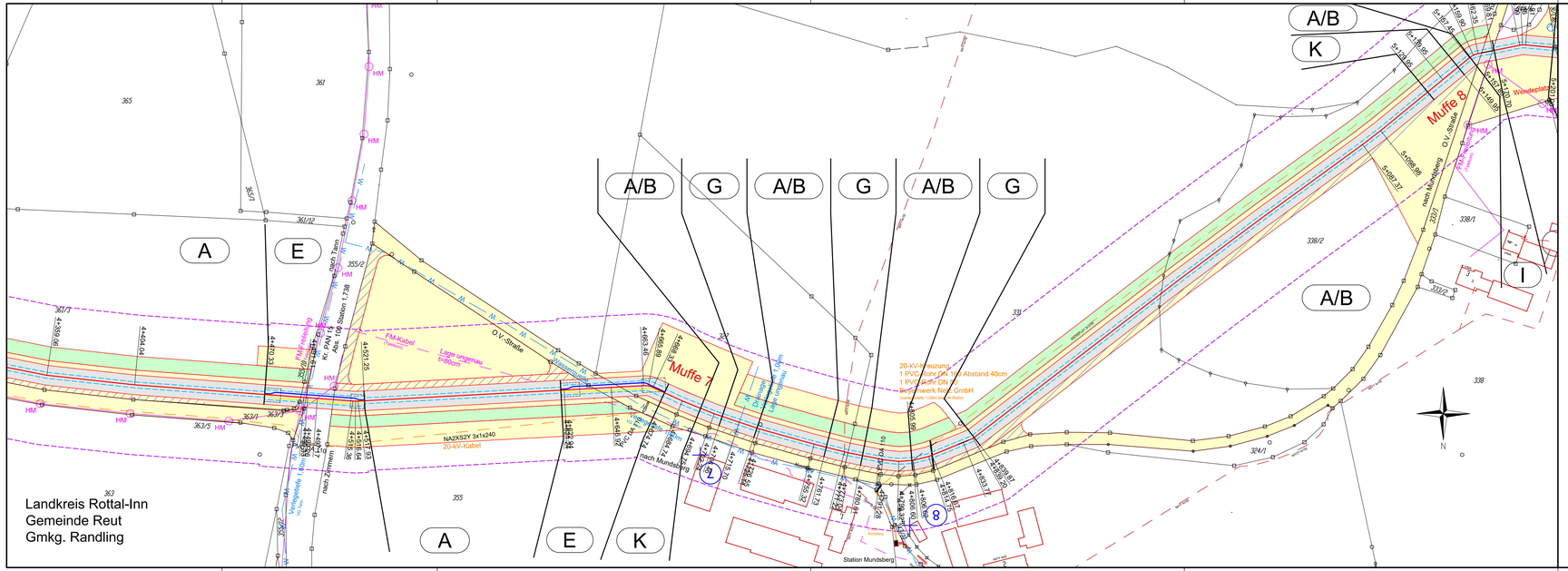

Legende

A	Typ Grabenprofil
1	Laufende Nummer relevanter Orte für Immissionsbericht
⊗	Magnetische Flussdichte 1m über EOK/Flurstück
+	Magnetische Flussdichte 1m über EOK/Immissionsort
▭	Immissionsorte für Anzeige nach 26. BImSchV

- A Regelgraben offene Bauweise
- B Regelgraben offene Bauweise mit Querneigung
- C Regelgraben Kabelpflug
- D Regelgraben Gewerbegebiet
- E Bohrung Überdeckung kleiner 5m Rohrbündel
- F Bohrung Überdeckung größer 5m Einzelrohre
- G Kreuzung Versorgungsleitungen offene Bauweise
- H Kreuzung Wassergräben offene Bauweise
- I Kreuzung Wege Straßen offene Bauweise
- K Anordnung Kabel in Muffengrube

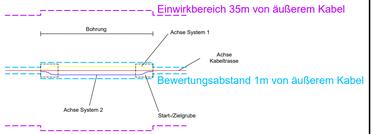

Muffenplatz Crossbonding mit Crossbonding-Anlage

Muffenplatz Verbindungsmuffe

Grenzen Schutzgebiete :

- Windeignungsflächen
- Archäologische Verdachtsflächen
- gesetzlich geschützte / schützenswerte Biotope
- Überschwemmungsgebiet

Darstellung kreuzende Leitungen:

- Kabel unterirdisch (0.4-kV-; 20-kV-; FM-Kabel)
- Freileitung oberirdisch (0.4-kV-; 20-kV-/110-kV-/220-kV-; FM-Freileitung)
- Wasserleitung
- Abwasserleitung (Regenwasser-; Schmutz-/Mischwasserkanal)

bayernwerk

Anlage 12_A
Blatt 8/9

LAGEPLAN

Immissionsbericht nach 26. BImSchV

110-kV-Kabelleitung
Anschluss Tann
Ltg.-Nr. LH-08-O58/1 und O58/2

UW Tann - Ltg. O58

Maßstab 1:1000

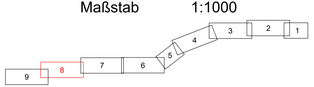

Grenzen :

Land			
Reg.Bez.			
Kreis			
Stadt/Gem.			
Gemarkung			
Flur			
Flurstück			

Geobasisdaten © Bayerische Vermessungsverwaltung 2017

Randling	Reut	Rottal-Inn
Gemarkung	Gemeinde	Landkreis

Planfeststellungsunterlage

Aufgestellt : 31.10.2019
Bayreuth
Bayernwerk Netz GmbH
i.V. i.A.

Setzungsgemäß ausgelegen in der Zeit
vom
bis
Zeit und Ort der Auslegung sind vor Auslegung ortsüblich bekannt gemacht worden
Gemeinde:

Dienstsiegel/Unterschrift
Planfeststellungsbehörde

SPIE

Maßstab	Einheit
Länge=1:1000	Meter

	Datum	Name
Bearb.	18.10.2019	Ehlertz
Gepr.	18.10.2019	Oberneier
Norm		
SPE SAG GmbH		

bayernwerk

A	Vorbl. Arbeitsb.	16.04.21	Eh		
Zust.	Änderung	Datum	Name	Urspr.	