

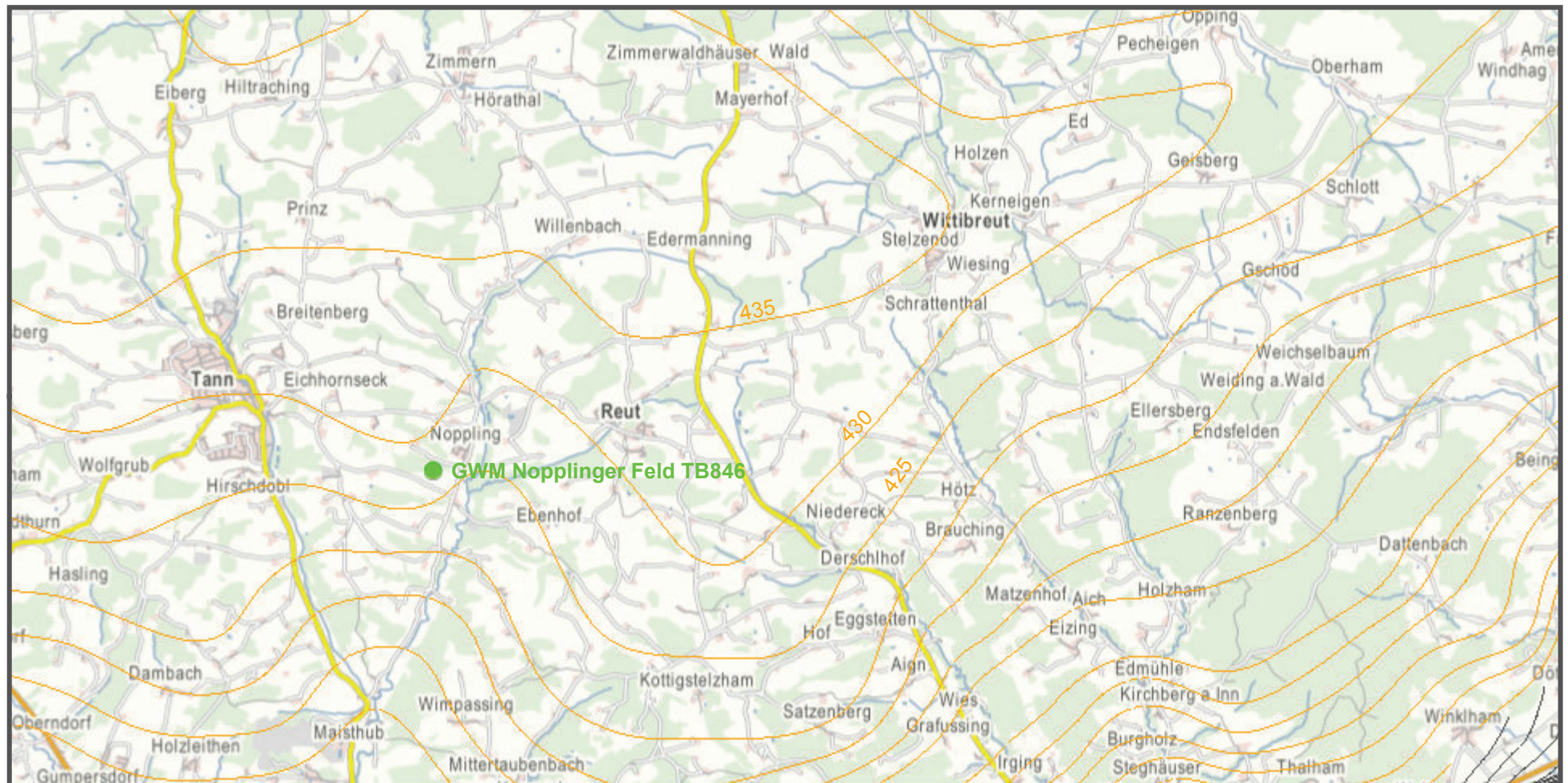


Grundwasserisohypsenplan

Legende

-  Grundwasseroberfläche tertiärer Grundwasserleiter
-  Grundwassermessstelle



5349480

5349480

Fachdaten:
© Bayerisches Landesamt für Umwelt
Stand: April 2017

Hintergrundkarte:
© Bayerische Vermessungsverwaltung
© Bundesamt für Kartographie und Geodäsie

Gauß-Krüger Zone 4 Maßstab: 1:60.472

