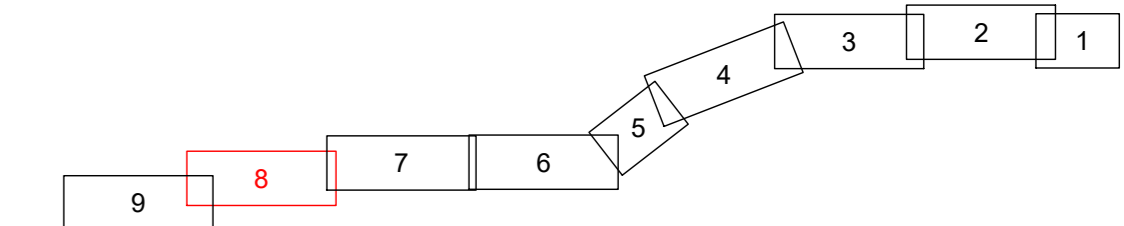


LAGEPLAN

Übersicht der Grunderwerb
110-kV-Kabelleitung
Anschluss Tann
Ltg.-Nr. LH-08-O58/1 und O58/2
UW Tann - Ltg. O58

Maßstab 1:1000



Grenzen :
 Land: ————
 Reg. Bez.: ————
 Kreis: ————
 Stadt/Gem.: ————
 Gemarkung: ————
 Flur: ————
 Flurstück: ————

Geobasisdaten © Bayerische Vermessungsverwaltung 2017

Randling	Reut	Rottal-Inn
Gemarkung	Gemeinde	Landkreis

Planfeststellungsunterlage

Aufgestellt : 31.10.2019
 Bayreuth
 Bayernwerk Netz GmbH
 i.V. *H. Schön* i.A. *S. Hoffm*

Satzungsgemäß auslegen in der Zeit vom _____ bis _____
 Zeit und Ort der Auslegung sind vor Auslegung ortsüblich bekannt gemacht worden.
 Gemeinde: _____

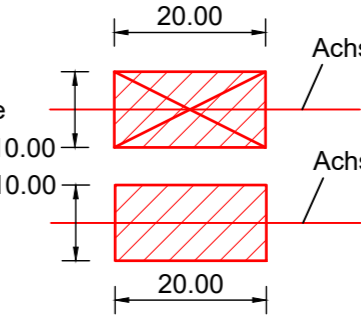
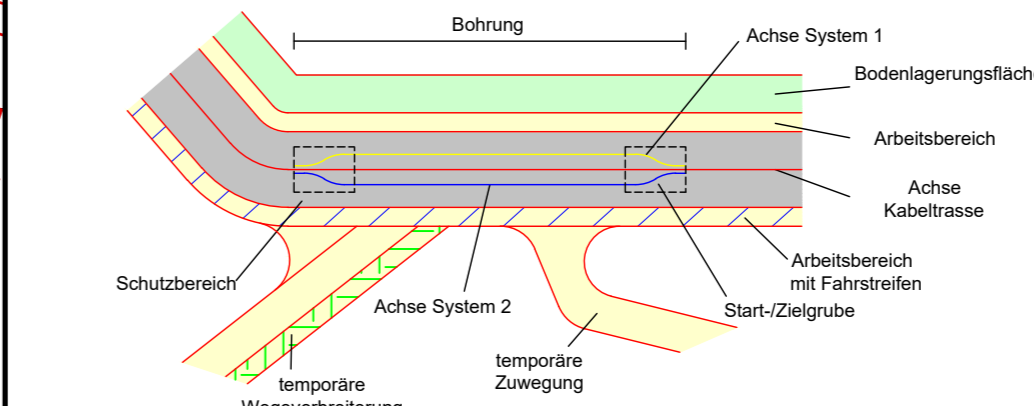
SPiE	Mafstab Länge=1:1000	Einheit Meßer
-------------	-------------------------	------------------

	Datum	Name
Bearb.	18.10.2019	Ehertz
Gepr.	18.10.2019	Obermeyer
Norm		
SPiE SAG GmbH		
bayerwerk		

Zust.	Änderung	Datum	Name	Urspr.
A	Verh. Arbeitsb.	16.04.21	Eh	

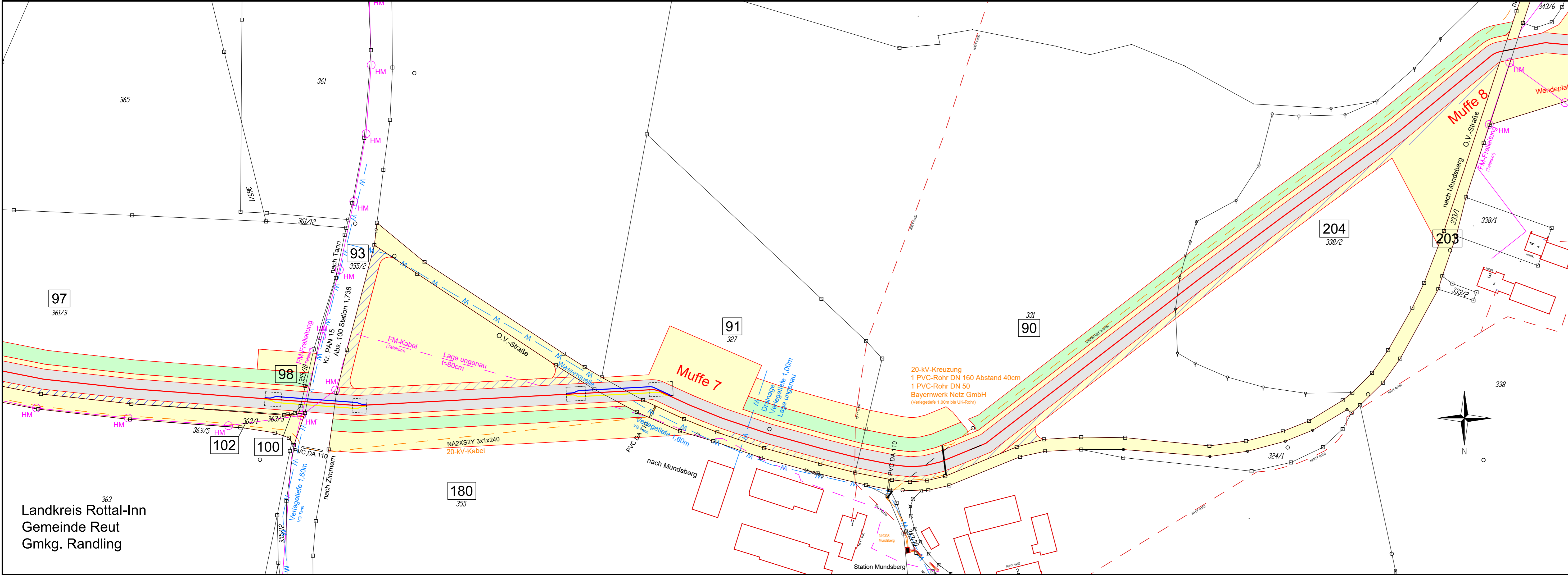
Legende

1 Laufende Nummer Grunderwerbsverzeichnis



- Muffenplatz Crossbonding mit Crossbonding-Anlage**
- Muffenplatz Verbindungsmuffe**
- Grenzen Schutzgebiete :**
- Windeignungsflächen gesetzlich geschützte / schützenswerte Biotope
 - Archäologische Verdachtsflächen Überschwemmungsgebiet

- Darstellung kreuzende Leitungen:**
- Kabel unterirdisch (0,4-kV-; 20-kV-; FM-Kabel)
 - Freileitung oberirdisch (0,4-kV-; 20-kV-/110-kV-/220-kV-; FM-Freileitung)
 - Wasserleitung
 - Abwasserleitung (Regenwasser-; Schutz-/Mischwasserkanal)



Landkreis Rottal-Inn
 Gemeinde Reut
 Gmkg. Randling