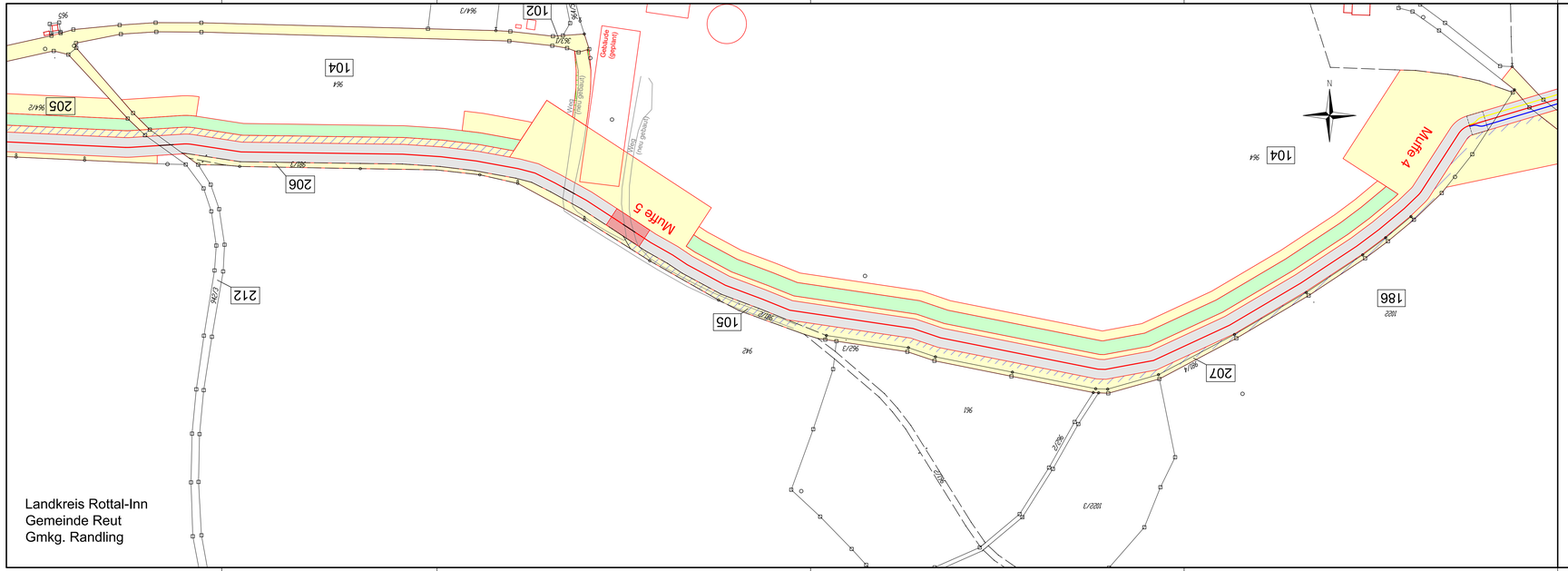

Legende

1 Laufende Nummer Grunderwerbs-verzeichnis

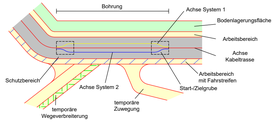

Muffenplatz Crossbonding mit Crossbonding-Anlage

Muffenplatz Verbindungsmuffe

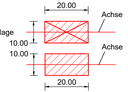

Grenzen Schutzgebiete :

Windeignungsflächen

Archäologische Verdachtsflächen

gesetzlich geschützte / schützenswerte Biotope

Überschwemmungsgebiet

Darstellung kreuzende Leitungen:

Kabel unterirdisch (0.4-kV-; 20-kV-; FM-Kabel)

Freileitung oberirdisch (0.4-kV-; 20-kV-/110-kV-/220-kV-; FM-Freileitung)

Wasserleitung — W — W

Abwasserleitung (Regenwasser-; Schmutz-/Mischwasserkanal) — A — A

bayernwerk

Anlage 9_A
Blatt 6.1/9 + 7.1/9

LAGEPLAN

Übersicht der Grunderwerb

110-kV-Kabelleitung
Anschluss Tann
Ltg.-Nr. LH-08-O58/1 und O58/2

UW Tann - Ltg. O58

Maßstab 1:1000

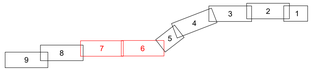

Grenzen :

Land
Reg.Bez.
Kreis
Stadt/Gem.
Gemarkung
Flur
Flurstück

Geobasisdaten © Bayerische Vermessungsverwaltung 2017

Randling	Reut	Rottal-Inn
Gemarkung	Gemeinde	Landkreis

Planfeststellungsunterlage

Aufgestellt : 31.10.2019
Bayreuth
Bayernwerk Netz GmbH
i.V. H. Söll i.A. Sellner

Maßstab Länge=1:1000 — Einheit Meter

	Datum	Name
Bearb.	18.10.2019	Ehlertz
Gepr.	18.10.2019	Oberneier
Norm		
SPIE SAG GmbH		

bayernwerk

Änderungsindex				
A	Verkl. Arbeitsb.	16.04.21	Eh	
Ind.	Änderung	Datum	Name	Urspr.

Gültig gemäß ausgelegen in der Zeit
vom
bis
Zeit und Ort der Auslegung sind vor Auslegung ortsüblich bekannt gemacht worden

Gemeinde

Dienstsiegel/Unterschrift

Planfeststellungsbehörde