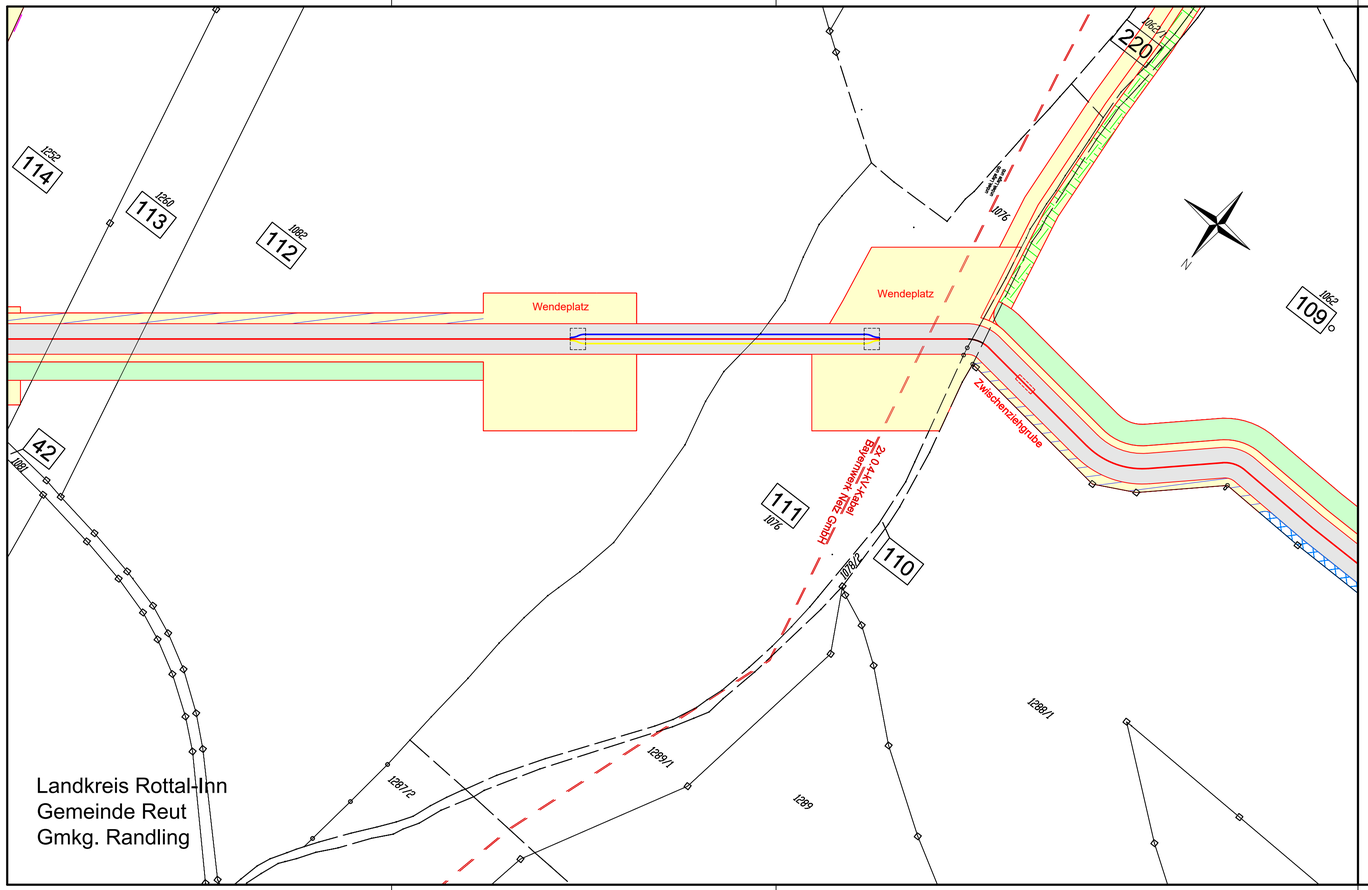

Legende

1 Laufende Nummer Grunderwerbs-verzeichnis

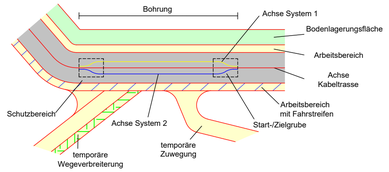

Muffenplatz Crossbonding mit Crossbonding-Anlage

Muffenplatz Verbindungsmuffe

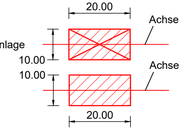

Grenzen Schutzgebiete :

- Windeignungsflächen
- Archäologische Verdachtsflächen
- gesetzlich geschützte / schützenswerte Biotope
- Überschwemmungsgebiet

Darstellung kreuzende Leitungen:

- Kabel unterirdisch (0.4-kV-; 20-kV-; FM-Kabel)
- Freileitung oberirdisch (0.4-kV-; 20-kV-/110-kV-/220-kV-; FM-Freileitung)
- Wasserleitung (W — W)
- Abwasserleitung (Regenwasser-; Schmutz-/Mischwasserkanal) (A — A)

bayernwerk

Anlage 9_A
Blatt 5/9

LAGEPLAN

Übersicht der Grunderwerb

110-kV-Kabelleitung Anschluss Tann

Ltg.-Nr. LH-08-O58/1 und O58/2

UW Tann - Ltg. O58

Maßstab 1:1000

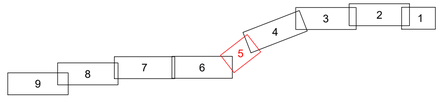

Grenzen :

Land
Reg.Bez.
Kreis
Stadt/Gem.
Gemarkung
Flur
Flurstück

Geobasisdaten © Bayerische Vermessungsverwaltung 2017

Randling	Reut	Rottal-Inn
Gemarkung	Gemeinde	Landkreis

Planfeststellungsunterlage

Aufgestellt :
Bayreuth
Bayernwerk Netz GmbH
i.V. H. Schön

31.10.2019
i.A. Sittern

Satzungsgemäß ausgelegen in der Zeit
vom .....
bis .....

Zeit und Ort der Auslegung sind vor Auslegung ortsüblich bekannt gemacht worden

Gemeinde: .....

Dienstsiegel/Unterschrift .....

Planfeststellungsbehörde

SPIE

Maßstab	Einheit
Länge=1:000	Meter

	Datum	Name
Bearb.	18.10.2019	Ehlertz
Gepr.	18.10.2019	Obermeier
Norm		
SPIE SAG GmbH		

bayernwerk

Zust.	Änderung	Datum	Name
A	Verkl. Arbeitsb.	16.04.21	Eh

Urspr.: