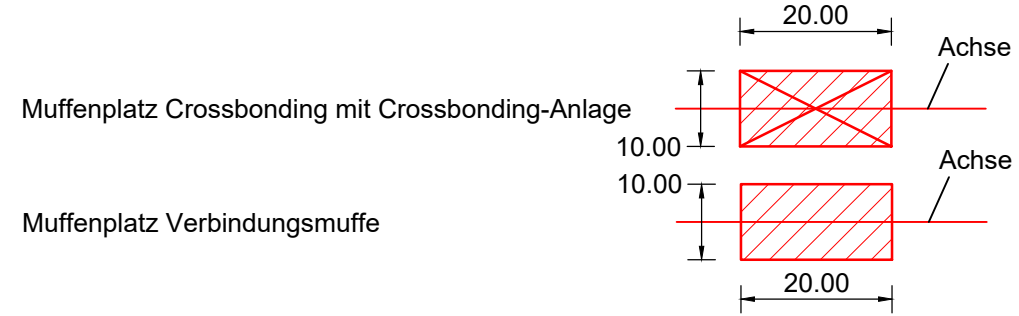
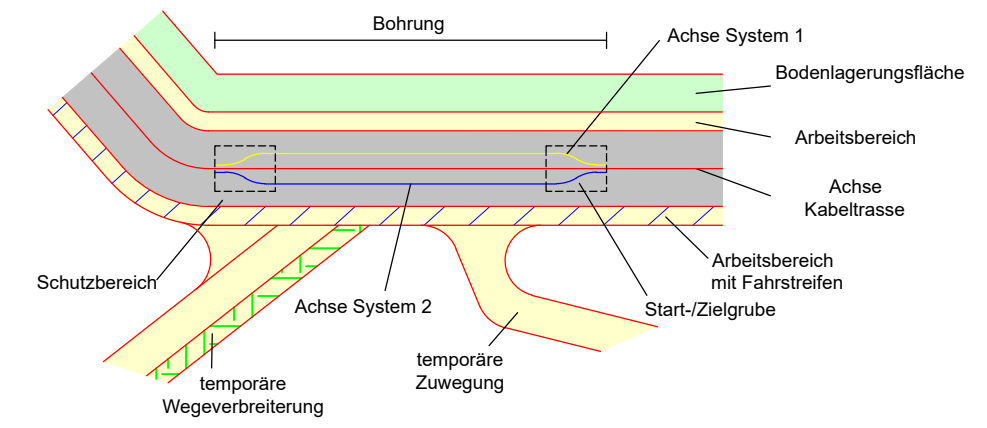


**Legende**

1 Laufende Nummer Grunderwerbsverzeichnis

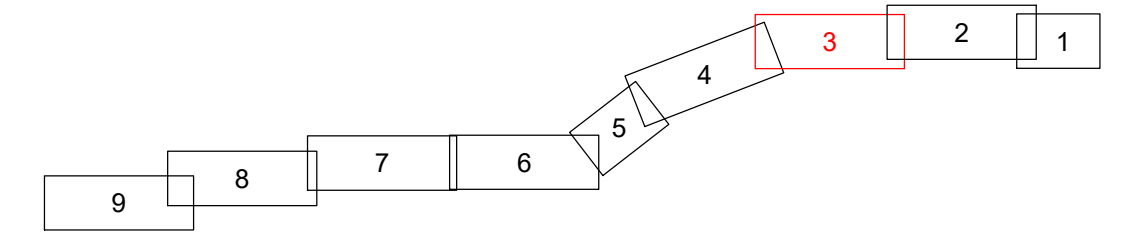


**Grenzen Schutzgebiete :**  
 Windeignungsflächen gesetzlich geschützte / schützenswerte Biotope   
 Archäologische Verdachtsflächen Überschwemmungsgebiet

**Darstellung kreuzende Leitungen:**  
 Kabel unterirdisch (0.4-kV-; 20-kV-; FM-Kabel)   
 Freileitung oberirdisch (0.4-kV-; 20-kV-/110-kV-/220-kV-; FM-Freileitung)   
 Wasserleitung   
 Abwasserleitung (Regenwasser-; Schmutz-/Mischwasserkanal)

**LAGEPLAN**  
 Übersicht der Grunderwerb  
 110-kV-Kabelleitung  
 Anschluss Tann  
 Ltg.-Nr. LH-08-O58/1 und O58/2  
 UW Tann - Ltg. O58

Maßstab 1:1000



**Grenzen :**

- Land
- Reg.Beiz.
- Kreis
- Stadt/Gem.
- Gemarkung
- Flur
- Flurstück

Geobasisdaten © Bayerische Vermessungsverwaltung 2017

Randling	Reut	Rottal-Inn
Zimmern	Tann	Rottal-Inn
Gemarkung	Gemeinde	Landkreis

**Planfeststellungsunterlage**

Aufgestellt : 31.10.2019  
 Bayreuth  
 Bayernwerk Netz GmbH  
 i.V. *H. SCH* i.A. *S. Hoffm*

Satzungsgemäß ausgelegt in der Zeit vom ..... bis .....  
 Zeit und Ort der Auslegung sind vor Auslegung ortsüblich bekannt gemacht worden  
 Gemeinde: .....

	Maßstab	Einheit
	Länge=1:1000	Meter
	Datum	Name
	Bearb. 18.10.2019 Ehlertz	
	Gepr. 18.10.2019 Obermeier	
	Norm	
	SPIE SAG GmbH	
Zust.	Änderung	Datum
		Name
		Urspr.:

Dienststempel/Unterschrift .....