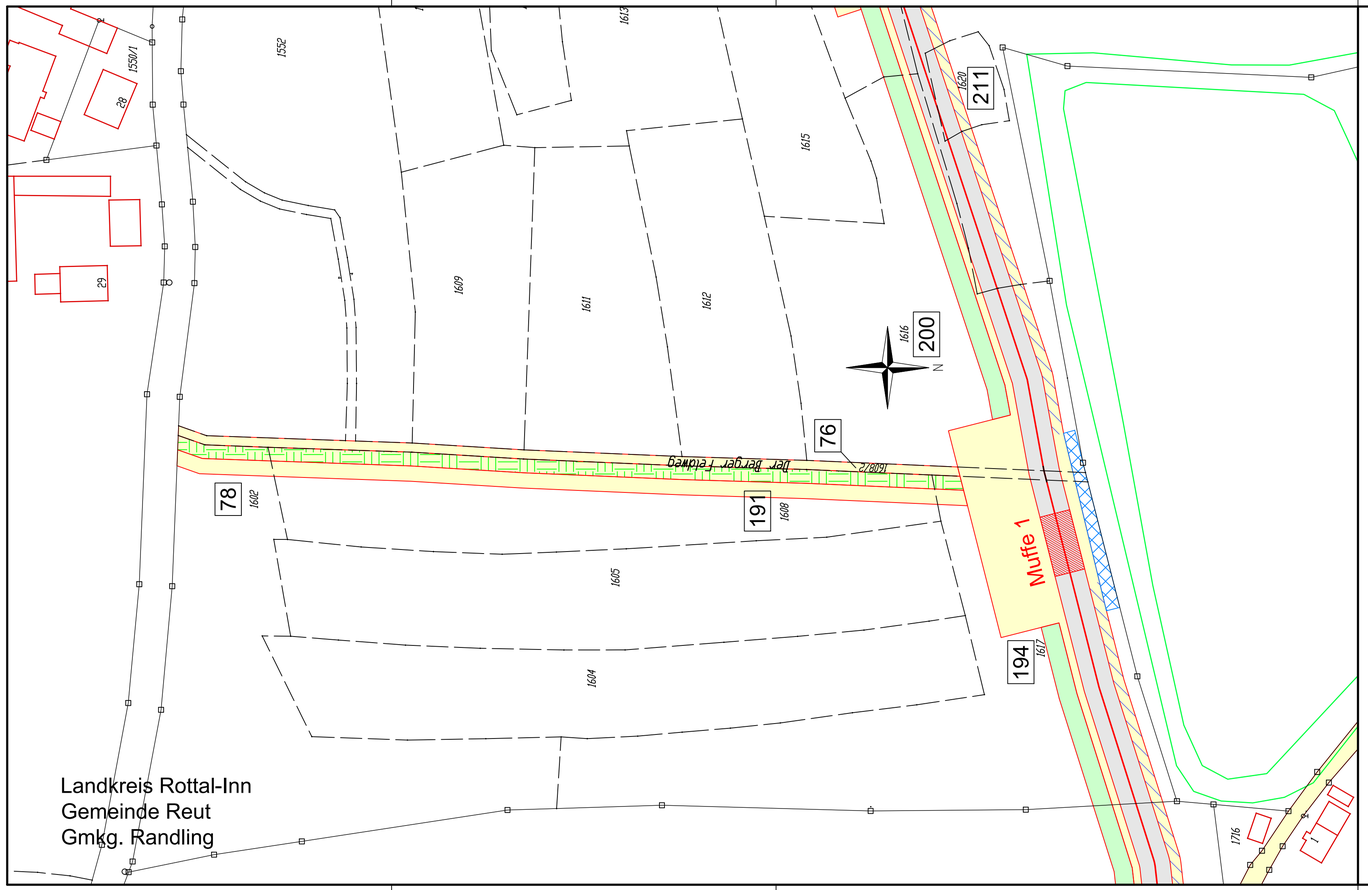


## Legende

1 Laufende Nummer Grunderwerbs-verzeichnis

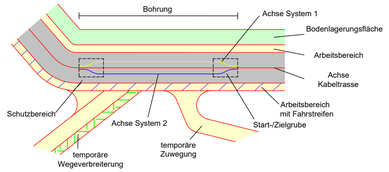


Muffenplatz Crossbonding mit Crossbonding-Anlage

Muffenplatz Verbindungsmuffe

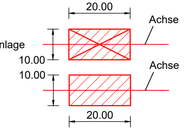


### Grenzen Schutzgebiete :

- Windeignungsflächen
- Archäologische Verdachtsflächen
- gesetzlich geschützte / schützenswerte Biotope
- Überschwemmungsgebiet

### Darstellung kreuzende Leitungen:

- Kabel unterirdisch (0.4-kV-; 20-kV-; FM-Kabel)
- Freileitung oberirdisch (0.4-kV-; 20-kV-/110-kV-/220-kV-; FM-Freileitung)
- Wasserleitung (W — W)
- Abwasserleitung (Regenwasser-; Schmutz-/Mischwasserkanal) (A — A)

bayernwerk

Anlage 9_A
Blatt 2.1/9

# LAGEPLAN

## Übersicht der Grunderwerb

## 110-kV-Kabelleitung Anschluss Tann Ltg.-Nr. LH-08-O58/1 und O58/2

UW Tann - Ltg. O58

Maßstab 1:1000

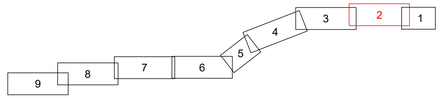


Grenzen :

- Land
- Reg.Bez.
- Kreis
- Stadt/Gem.
- Gemarkung
- Flur
- Flurstück

Geobasisdaten © Bayerische Vermessungsverwaltung 2017

| | | |
|---|---|---|
| Randling | Reut | Rottal-Inn |
| Gemarkung | Gemeinde | Landkreis |

**Planfeststellungsunterlage**

Aufgestellt :
Bayreuth
Bayernwerk Netz GmbH
31.10.2019
i.V. i.A.

Satzungsgemäß ausgelegen in der Zeit
vom .....
bis .....

Zeit und Ort der Auslegung sind vor Auslegung ortsüblich bekannt gemacht worden

Gemeinde: .....

Dienstsiegel/Unterschrift .....

Planfeststellungsbehörde

SPIE

| Maßstab | Einheit |
|---|---|
| Länge=1:000 | Meter |

| | Datum | Name |
|---|---|---|
| Bearb. | 18.10.2019 | Ehlertz |
| Gepr. | 18.10.2019 | Obermeier |
| Norm | | |
| SPIE SAG GmbH | | |

bayernwerk

| Zust. | Änderung | Datum | Name |
|---|---|---|---|
| A | Verkl. Arbeitsb. | 16.04.21 | Eh |

Urspr.: