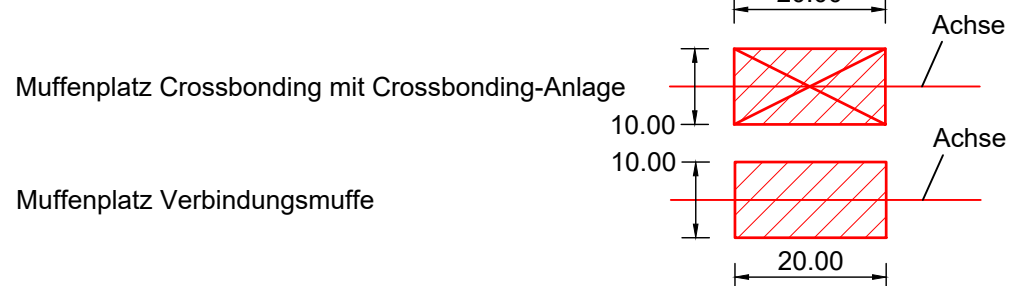
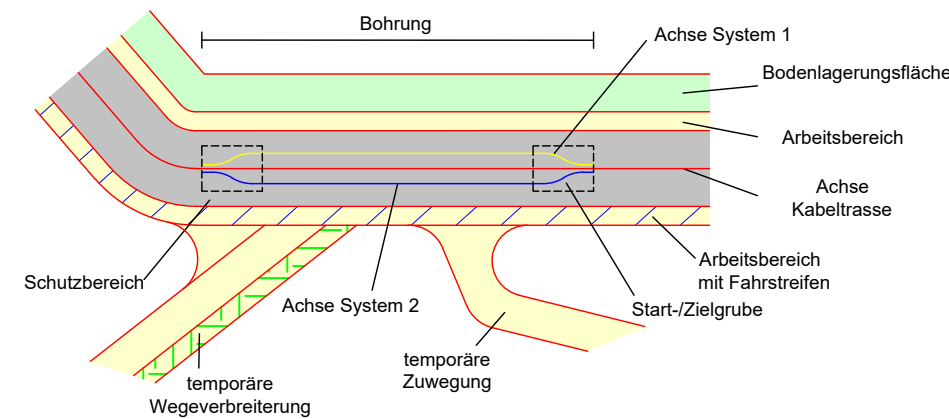


Legende

1 Laufende Nummer
Grunderwerbs-
verzeichnis



- Grenzen Schutzgebiete :**
- Windeignungsflächen gesetzlich geschützte / schützenswerte Biotope
 - Archäologische Verdachtsflächen Überschwemmungsgebiet

Darstellung kreuzende Leitungen:

- Kabel unterirdisch (0.4-kV-; 20-kV-; FM-Kabel)
- Freileitung oberirdisch (0.4-kV-; 20-kV-/110-kV-/220-kV-; FM-Freileitung)
- Wasserleitung
- Abwasserleitung (Regenwasser-; Schmutz-/Mischwasserkanal)

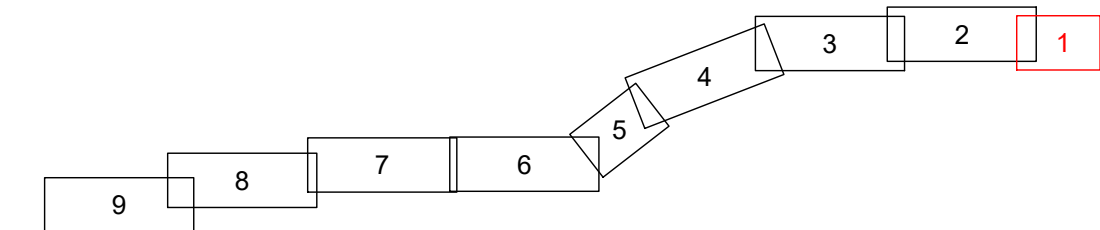
LAGEPLAN

Übersicht der Grunderwerb 110-kV-Kabelleitung Anschluss Tann

Ltg.-Nr. LH-08-O58/1 und O58/2

UW Tann - Ltg. O58

Maßstab 1:1000



Grenzen :			
Land			
Reg.Be.z.			
Kreis			
Stadt/Gem.			
Gemarkung			
Flur			
Flurstück			

Geobasisdaten © Bayerische Vermessungsverwaltung 2017		
Randling	Reut	Rottal-Inn
Gemarkung	Gemeinde	Landkreis

Planfeststellungsunterlage

Aufgestellt : 31.10.2019	
Bayreuth	
Bayernwerk Netz GmbH	
i.V. <i>H. Seim</i>	i.A. <i>S. Horn</i>
	Maßstab Länge=1:1000
	Einheit Meter
	Datum
	Name
	Bearb. 18.10.2019 Ehlertz
	Gepr. 18.10.2019 Obermeier
	Norm
	SPIE SAG GmbH
	bayernwerk
Zust. Änderung	Datum Name Urspr.

Satzungsgemäß ausgelegt in der Zeit
vom
bis

Zeit und Ort der Auslegung sind vor Auslegung ortsüblich bekannt gemacht worden

Gemeinde:

Dienstiegel/Unterschrift

Planfeststellungsbehörde