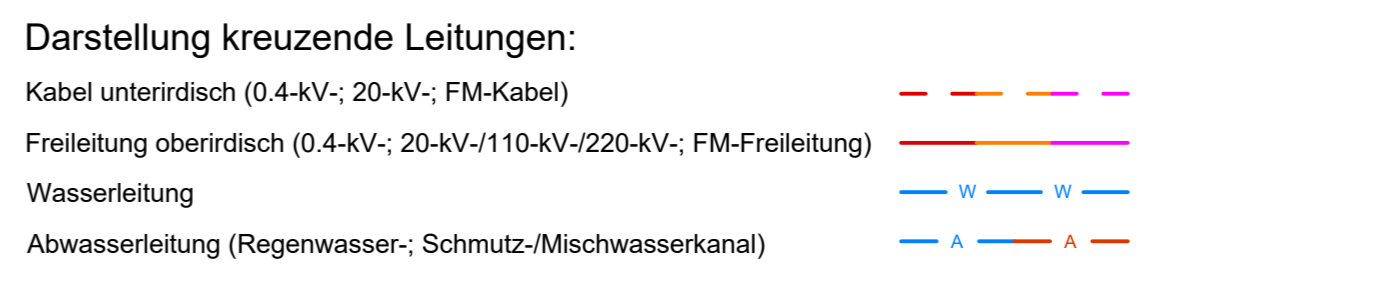
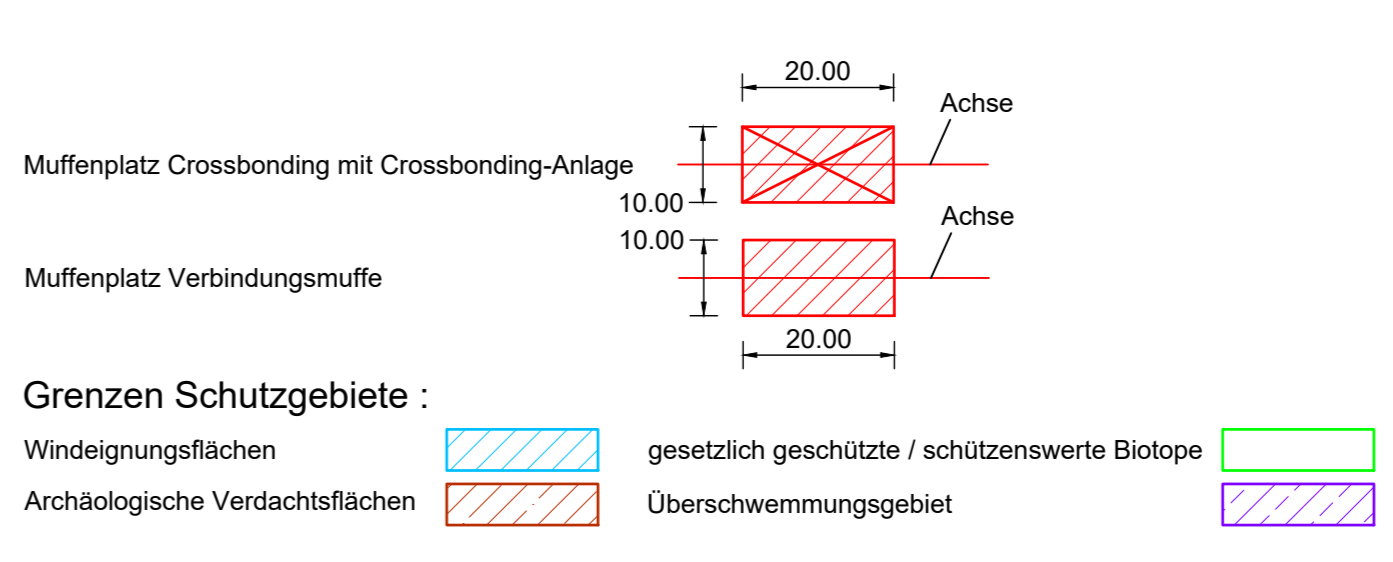
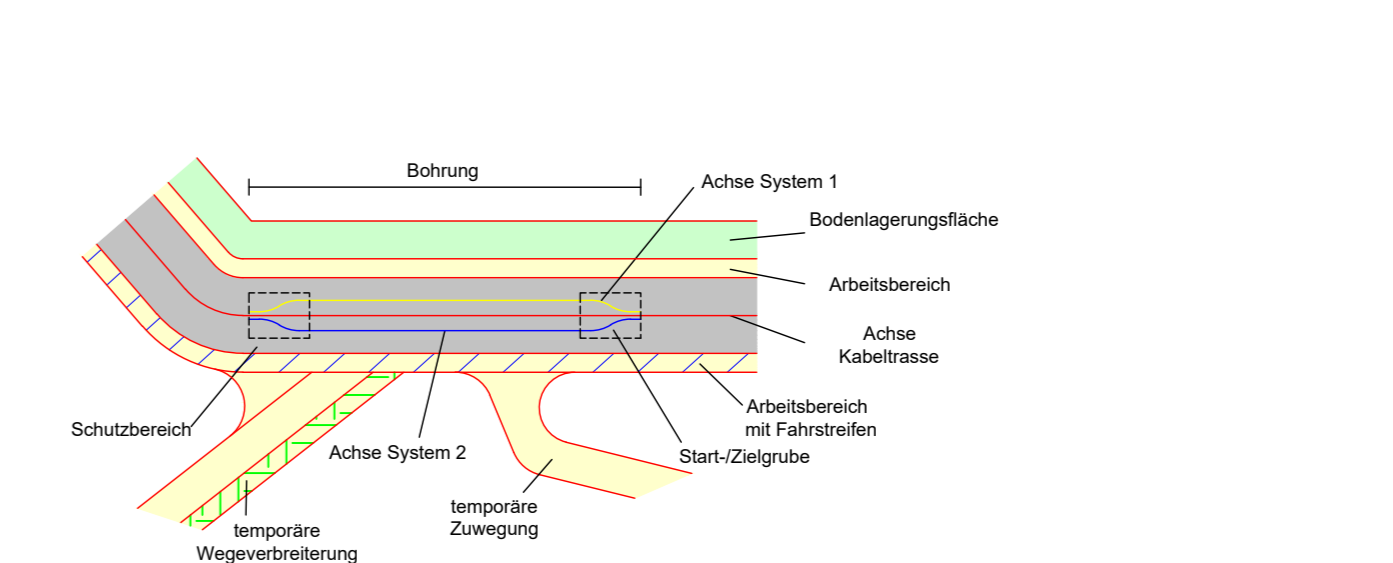


Landkreis Rottal-Inn
Gemeinde Reut
Gmkg. Rantling

Legende

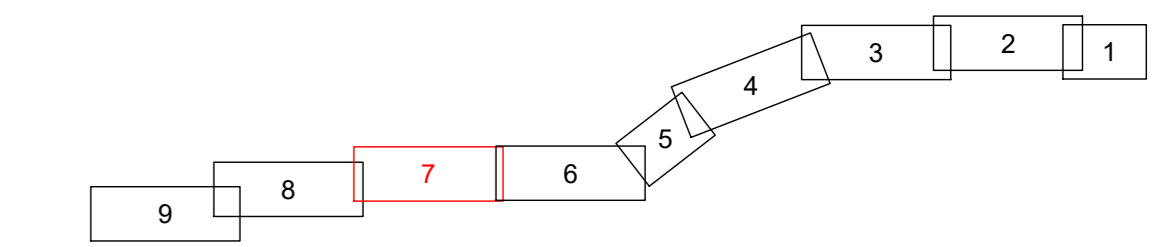
- A Regelgraben offene Bauweise
- B Regelgraben offene Bauweise mit Querneigung
- C Regelgraben Kabelpflug
- D Regelgraben Gewerbegebiet
- E Bohrung Überdeckung kleiner 5m Rohrbündel
- F Bohrung Überdeckung größer 5m Einzelrohre
- G Kreuzung Versorgungsleitungen offene Bauweise
- H Kreuzung Wassergräben offene Bauweise
- I Kreuzung Wege Straßen offene Bauweise
- K Anordnung Kabel in Muffengrube



LAGEPLAN

Übersicht der Bauwerke und Kabelanordnung
110-kV-Kabelleitung
Anschluss Tann
Ltg.-Nr. LH-08-O58/1 und O58/2
UW Tann - Ltg. O58

Maßstab 1:1000



Grenzen :

Land	Reg. Bez.	Kreis	Stadt/Gem.	Gemarkung	Flur	Flurstück

Geobasisdaten © Bayerische Vermessungsverwaltung 2017

Rantling	Reut	Rottal-Inn
Gemarkung	Gemeinde	Landkreis

Planfeststellungsunterlage

Aufgestellt : 31.10.2019
Bayreuth
Bayernwerk Netz GmbH
i.V. *H. SCH* i.A. *S. HORN*

Salzungsgemäß ausgelegt in der Zeit vom ... bis ...
Zeit und Ort der Auslegung sind vor Auslegung ortsüblich bekannt gemacht worden.
Gemeinde:

Mafstab Länge=1:1000	Einheit Meter	Datum	Name
		Bearb. 18.10.2019	Ehertz
		Gepr. 18.10.2019	Obermeier
		Norm	
		SPIE SAG GmbH	

bayerwerk

A	Verh. Arbeitsb.	16.04.21	Eh
Zust.	Änderung	Datum	Name

Planfeststellungsbehörde