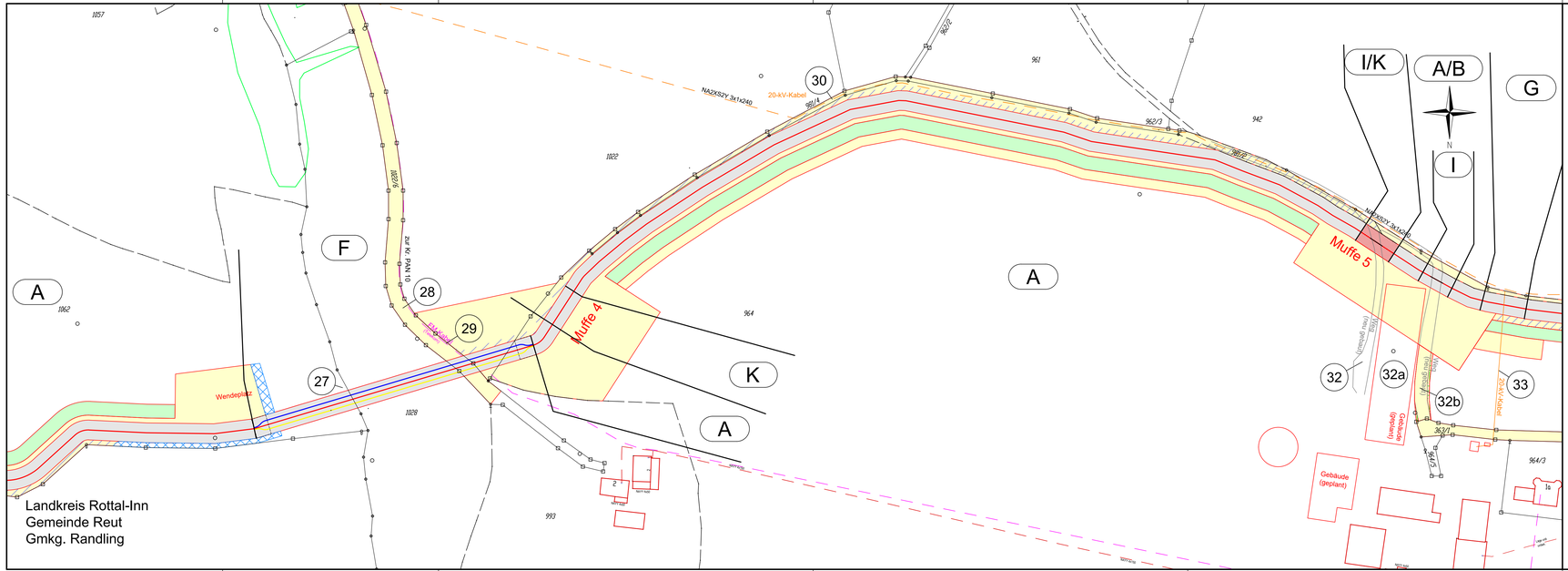

Legende

A Typ Grabenprofil

1 Laufende Nummer Bauwerksverzeichnis

- A Regelgraben offene Bauweise
- B Regelgraben offene Bauweise mit Querneigung
- C Regelgraben Kabelpflug
- D Regelgraben Gewerbegebiet
- E Bohrung Überdeckung kleiner 5m Rohrbündel
- F Bohrung Überdeckung größer 5m Einzelrohre
- G Kreuzung Versorgungsleitungen offene Bauweise
- H Kreuzung Wassergräben offene Bauweise
- I Kreuzung Wege Straßen offene Bauweise
- K Anordnung Kabel in Muffengrube

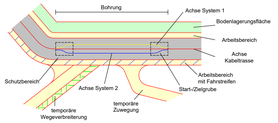

Muffenplatz Crossbonding mit Crossbonding-Anlage

Muffenplatz Verbindungsmuffe

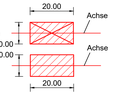

Grenzen Schutzgebiete :

- Windeignungsflächen
- Archäologische Verdachtsflächen
- gesetzlich geschützte / schützenswerte Biotope
- Überschwemmungsgebiet

Darstellung kreuzende Leitungen:

- Kabel unterirdisch (0.4-kV-; 20-kV-; FM-Kabel)
- Freileitung oberirdisch (0.4-kV-; 20-kV-/110-kV-/220-kV-; FM-Freileitung)
- Wasserleitung
- Abwasserleitung (Regenwasser-; Schmutz-/Mischwasserkanal)

bayernwerk

Anlage 9_A
Blatt 6/9

LAGEPLAN

Übersicht der Bauwerke und Kabelanordnung

110-kV-Kabelleitung
Anschluss Tann
Ltg.-Nr. LH-08-O58/1 und O58/2

UW Tann - Ltg. O58

Maßstab 1:1000

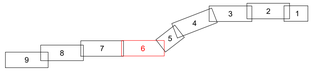

Grenzen :

- Land
- Reg.Bez.
- Kreis
- Stadt/Gem.
- Gemarkung
- Flur
- Flurstück

Geobasisdaten © Bayerische Vermessungsverwaltung 2017

Randling	Reut	Rottal-Inn
Gemarkung	Gemeinde	Landkreis

Planfeststellungsunterlage

Aufgestellt :
Bayreuth
Bayernwerk Netz GmbH
i.V. H. Sohn i.A. Sohn

31.10.2019

SPIE

Maßstab	Einheit
Länge=1:1000	Meter

	Datum	Name
Bearb.	18.10.2019	Ehlertz
Gepr.	18.10.2019	Obermeier
Norm		

SPIE SAG GmbH

bayernwerk

Zust.	Änderung	Datum	Name	Urspr.:
A	Verkl. Arbeitsb.	16.04.21	Eh	

Satzungsgemäß ausgelegen in der Zeit
vom .....
bis .....

Zeit und Ort der Auslegung sind vor Auslegung ortsüblich bekannt gemacht worden

Gemeinde .....

Dienstsiegel/Unterschrift .....

Planfeststellungsbehörde