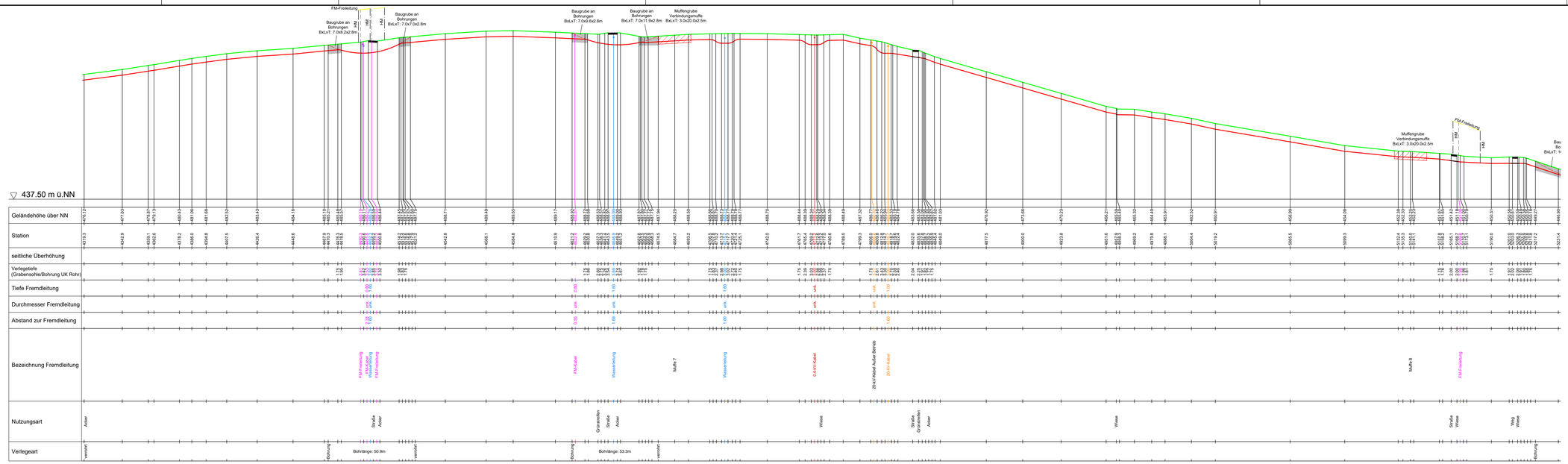

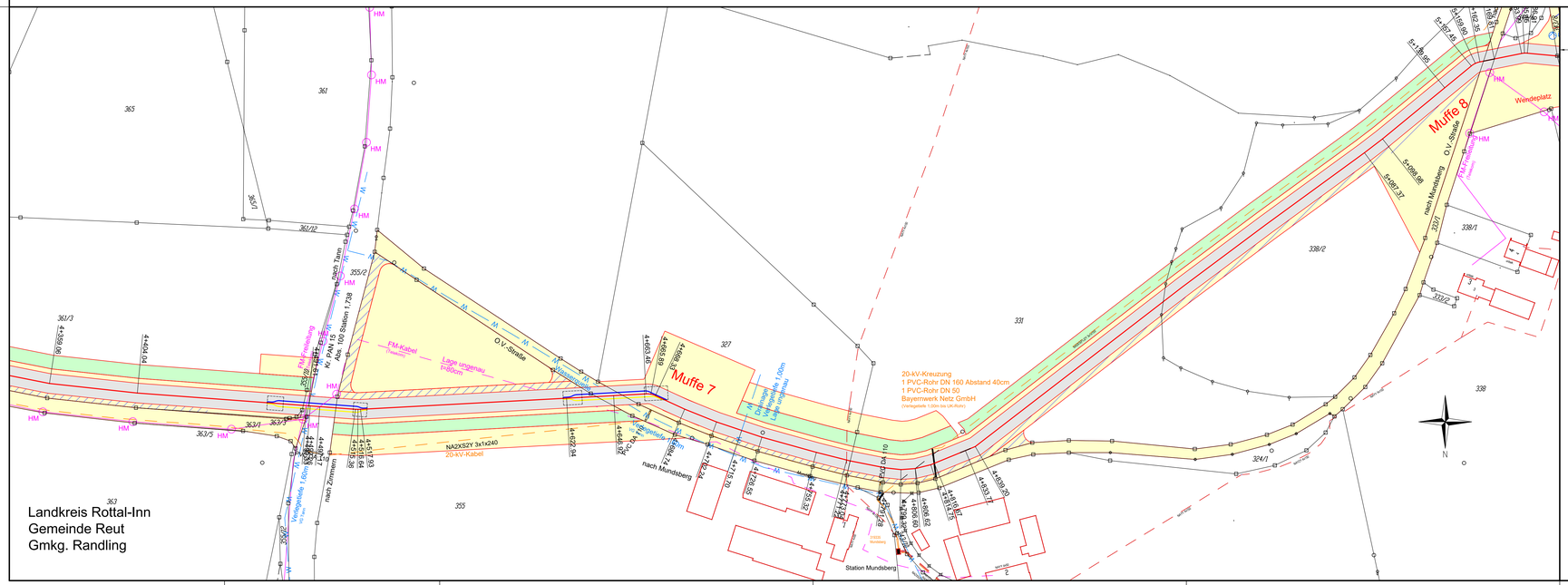

Legende

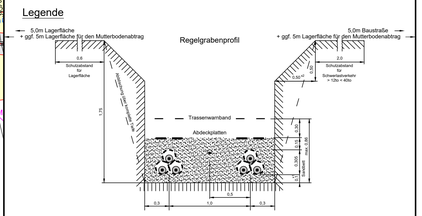

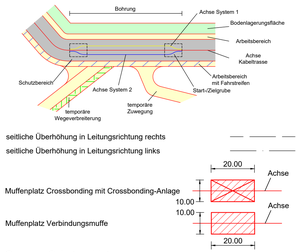

seitliche Überhöhung in Leitungsrichtung rechts

seitliche Überhöhung in Leitungsrichtung links

Muffenplatz Crossbonding mit Crossbonding-Anlage

Muffenplatz Verbindungsmuffe

Grenzen Schutzgebiete :

- Windeignungsflächen
- Archäologische Verdachtsflächen
- gesetzlich geschützte / schützenswerte Biotope
- Überschwemmungsgebiet

Darstellung kreuzende Leitungen:

- Kabel unterirdisch (0.4-kV-; 20-kV-; FM-Kabel)
- Freileitung oberirdisch (0.4-kV-; 20-kV-/110-kV-/220-kV-; FM-Freileitung)
- Wasserleitung
- Abwasserleitung (Regenwasser-; Schmutz-/Mischwasserkanal)

bayernwerk

Anlage 3_A
Blatt 8/9

PROFILPLAN

110-kV-Kabelleitung
Anschluss Tann
Ltg.-Nr. LH-08-O58/1 und O58/2

UW Tann - Ltg. O58

Maßstab der Länge 1:1000
Maßstab der Höhe 1:500

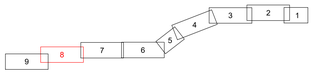

Grenzen :

- Land
- Reg.Bez.
- Kreis
- Stadt/Gem.
- Gemarkung
- Flur
- Flurstück

Geobasisdaten © Bayerische Vermessungsverwaltung 2017

Randling	Reut	Rottal-Inn
Gemarkung	Gemeinde	Landkreis

Planfeststellungsunterlage

Aufgestellt :
Bayreuth
Bayernwerk Netz GmbH
i.V. H. Sohn i.A. Sohn

31.10.2019

SPIE

Maßstab	Einheit
Länge=1:1000 Höhe=1:500	Meter

	Datum	Name
Bearb.	18.10.2019	Ehlertz
Gepr.	18.10.2019	Obermeier
Norm		

SPIE SAG GmbH

bayernwerk

Zust.	Änderung	Datum	Name
A	Verkl. Arbeitsb.	16.04.21	Eh

Ursprr.

Satzungsgemäß ausgelegen in der Zeit
von
bis

Zeit und Ort der Auslegung sind vor Auslegung ortsüblich bekannt gemacht worden

Gemeinde:

Dienstsiegel/Unterschrift

Planfeststellungsbehörde