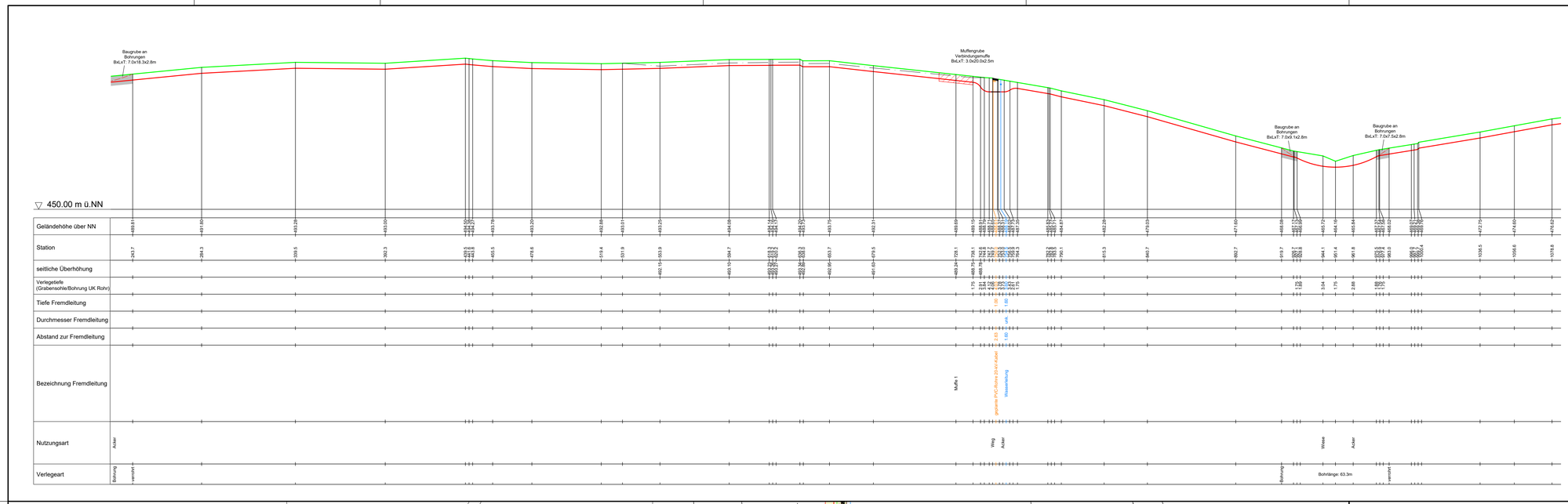

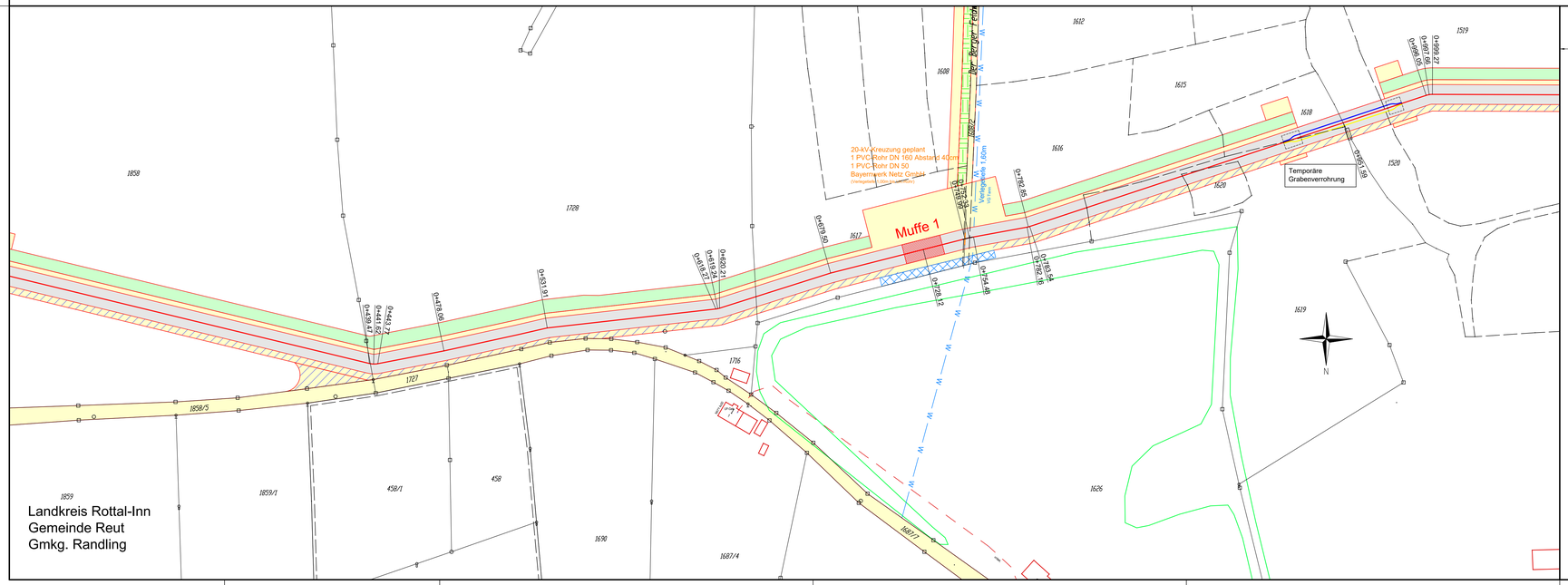

Legende

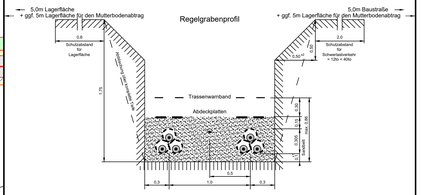

seitliche Überhöhung in Leitungsrichtung rechts

seitliche Überhöhung in Leitungsrichtung links

Muffenplatz Crossbonding mit Crossbonding-Anlage

Muffenplatz Verbindungsmuffe

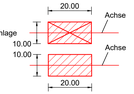

Grenzen Schutzgebiete :

Windeignungsflächen

Archäologische Verdachtsflächen

gesetzlich geschützte / schützenswerte Biotope

Überschwemmungsgebiet

Darstellung kreuzende Leitungen:

Kabel unterirdisch (0.4-kV-; 20-kV-; FM-Kabel)

Freileitung oberirdisch (0.4-kV-; 20-kV-/110-kV-/220-kV-; FM-Freileitung)

Wasserleitung

Abwasserleitung (Regenwasser-; Schmutz-/Mischwasserkanal)

bayernwerk

Anlage 3_A
Blatt 2/9

PROFILPLAN

110-kV-Kabelleitung
Anschluss Tann
Ltg.-Nr. LH-08-O58/1 und O58/2

UW Tann - Ltg. O58

Maßstab der Länge 1:1000
Maßstab der Höhe 1:500

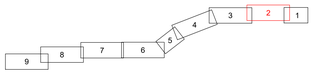

Grenzen :

Land
Reg.Bez.
Kreis
Stadt/Gem.
Gemarkung
Flur
Flurstück

Geobasisdaten © Bayerische Vermessungsverwaltung 2017

Randling	Reut	Rottal-Inn
Gemarkung	Gemeinde	Landkreis

Planfeststellungsunterlage

Aufgestellt : 31.10.2019
Bayreuth
Bayernwerk Netz GmbH
i.V. i.A.

Setzungsgemäß ausgelegen in der Zeit
vom
bis

Zeit und Ort der Auslegung sind vor Auslegung ortsüblich bekannt gemacht worden

Gemeinde:

Dienstsiegel/Unterschrift:

Planfeststellungsbehörde:

SPIE

Maßstab	Einheit
Länge=1:1000 Höhe=1:500	Meter

	Datum	Name
Bearb.	18.10.2019	Ehlertz
Gepr.	18.10.2019	Oberneier
Norm		
SPE SAG GmbH		

bayernwerk

A	Vorbl. Arbeitsb.	16.04.21	Eh		
Zust.	Änderung	Datum	Name	Urspr.	