
















LEGENDE



Regionalplan Donau-Wald



-  Landschaftliches Vorbehaltsgelände
-  Vorranggebiet für den Hochwasserschutz
-  Vorranggebiet für Bodenschätze
-  Vorbehaltsgelände für Bodenschätze
-  Trenngrün
-  Landschaftspflegerische Maßnahme: Flurdurchgrünung
-  Bundesstraße; Ortsumgehung Straßkirchen

Quellen: Regionalplan Region 12 Donau-Wald (Stand: 25.07.2009)

Varianten

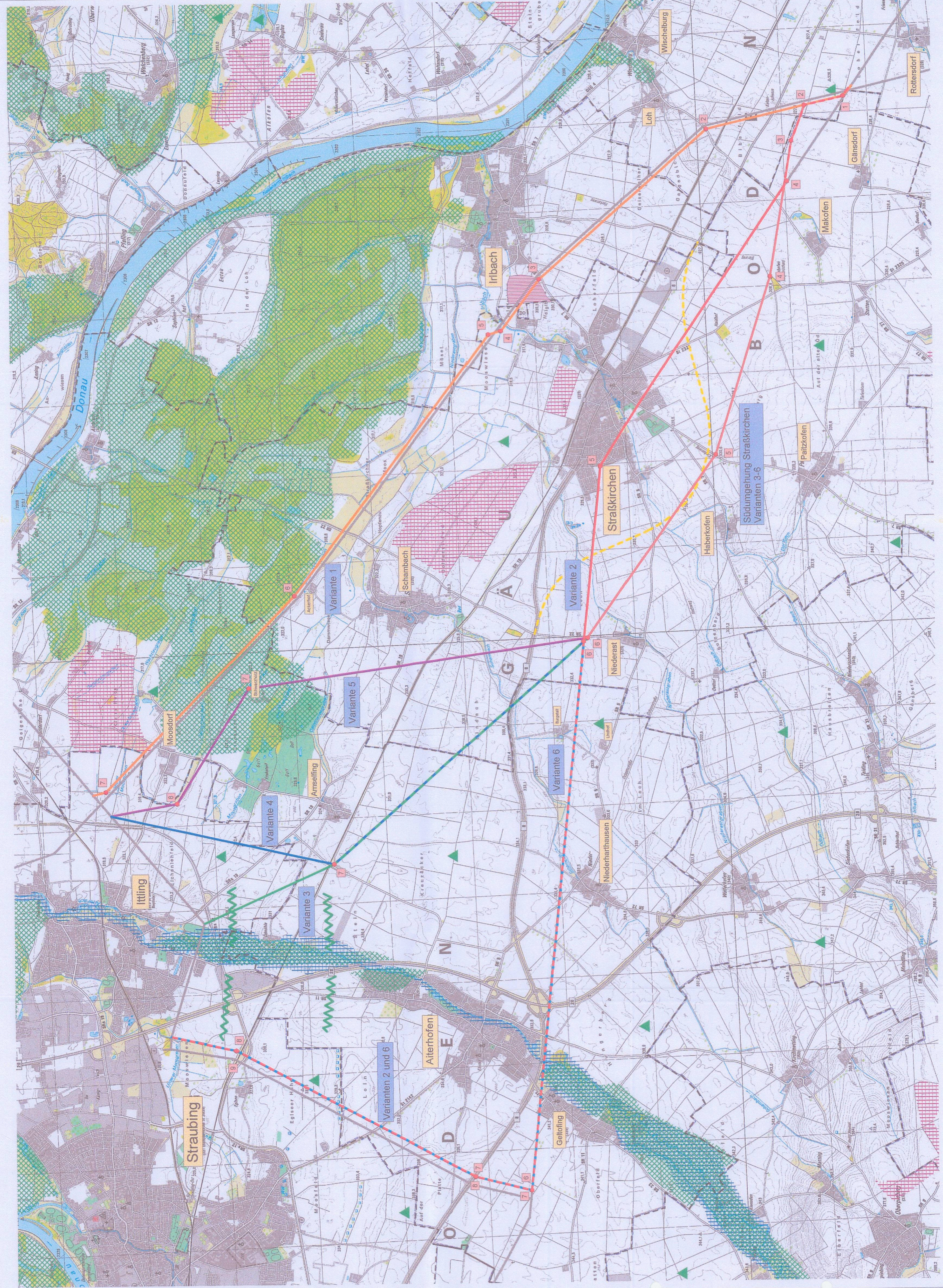
-  Variante 1 (Planfeststellungstrasse)
-  Variante 2
-  Variante 3
-  Variante 4
-  Variante 5
-  Variante 6
-  Südumgehung Straßkirchen
-  Winkelpunkte

-  Vorhandene Hochspannungs-Freileitungen
-  Gemeindegrenzen



Plan 1: Vorgaben der Regionalplanung

110 - kV - Leitung Rottersdorf - Sand
 Variantenvergleich
 Maßstab 1: 25 000



PLANUNGSGRUPPE LANDSCHAFT		Format: A3	Massstab: 1: 25 000	Massenheit: m
Zuständigkeit: 110-kV-Leitung Rottersdorf - Sand Variantenvergleich				
Benennung: Plan 1: Vorgaben der Regionalplanung				
Spannungsgebiete: 110-kV				
AVS-Gruppe: /	Name: /	Datum: /		
Zustand: /	Blatt: /	Verstärkung: /		
1209	Datum: /	Name: /		
Ursprungsnummer: /				
