



Projekt  
**Ersatzneubau der  
110-kV-Leitung Neustadt an der Donau,  
Ltg.-Nr. B63C**

Landkreis  
Eichstätt, Kelheim

Regierungsbezirk  
Oberbayern, Niederbayern

Anlage 2 - 2

**Übersichtsplan Umwelt (M = 1:25000)**

zum Planfeststellungsverfahren gemäß § 43 EnWG

Träger des Vorhabens:

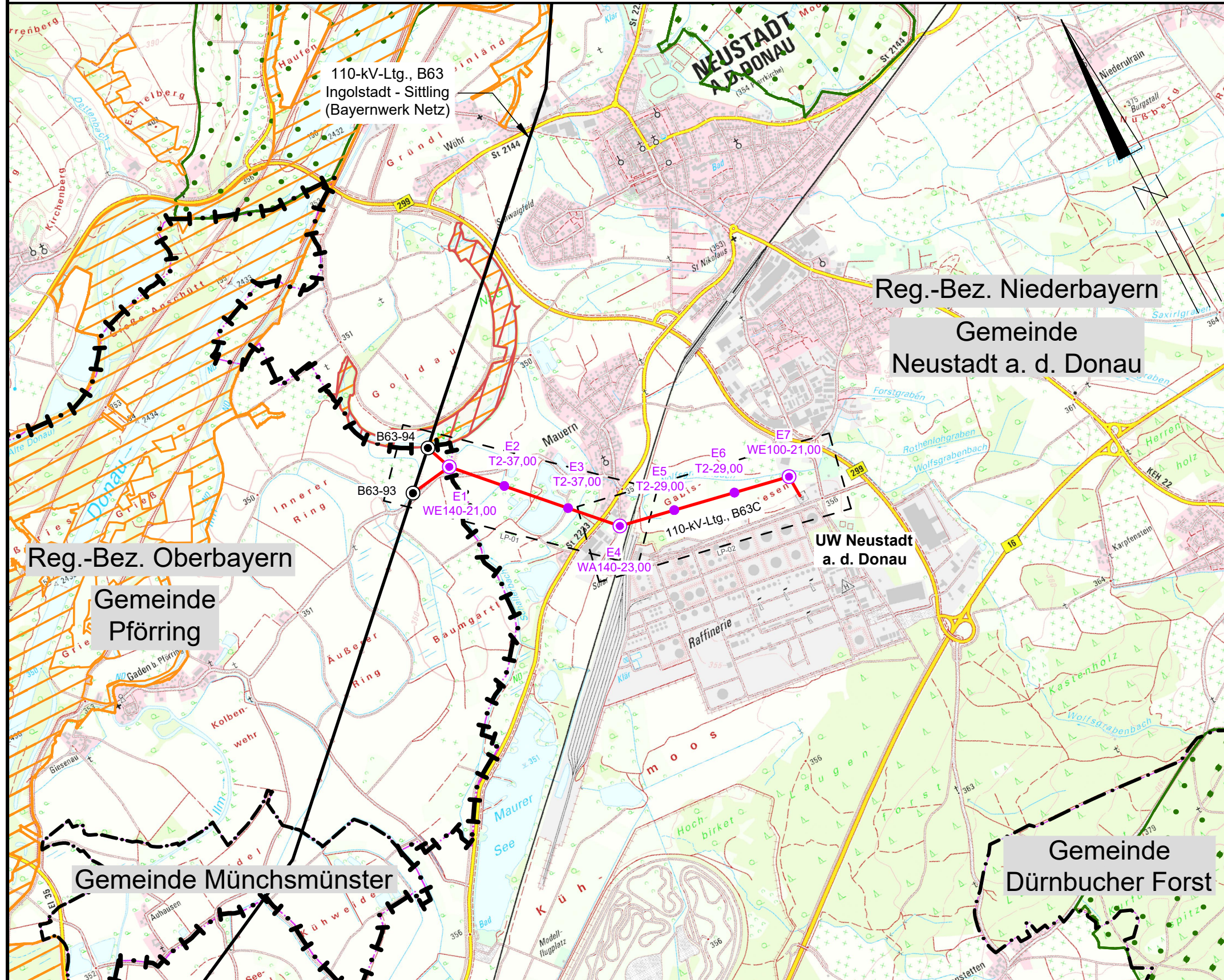
**Bayernwerk Netz GmbH**

Lilienthalstraße 7  
93049 Regensburg

Verfasser des Entwurfs:

**Omexom Hochspannung GmbH**

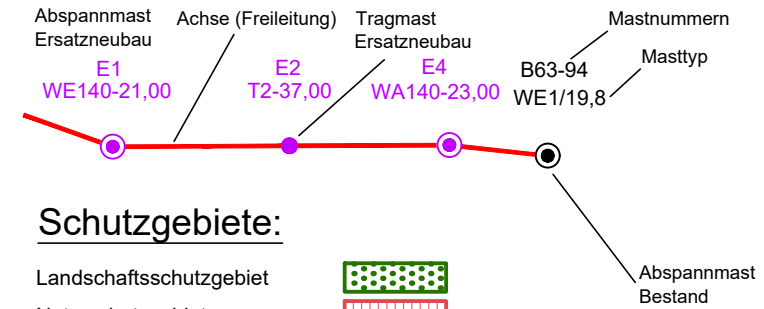
Welfenstraße 17  
70736 Fellbach



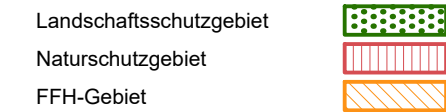
# ÜBERSICHTSPLAN Umwelt 110-kV-Leitung Neustadt an der Donau Ltg.-Nr. B63C

Maßstab 1:25000

**Legende:**



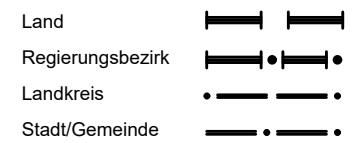
**Schutzgebiete:**



**Maßnahmen:**

- Tragmast
- ⊙ Abspannmast
- ⊙ Mast Bestand
- ⊙ Mast Ersatzneubau

Grenzen gemäß Festlegung der Bundesländer :



Geobasisdaten © Bayerische Vermessungsverwaltung  
Datenquelle Schutzgebiete: Bayerisches Landesamt für Umwelt, www.lfu.bayern.de

**Planfeststellungsunterlage**

Aufgestellt 12.04.2024

Firma: Omexom Hochspannung GmbH  
Maßstab: 1:25000  
Einheit: Meter

	Datum	Name
Bearb.	12.04.2024	Schulze
Gepr.	12.04.2024	Kubiak
Klassifizierung:	öffentlich	
Zustand:	gültig	



Satzungsgemäß ausgelegt in der Zeit  
vom .....  
bis .....

Zeit und Ort der Auslegung sind vor Auslegung ortsüblich bekannt gemacht worden

Gemeinde: .....

Dienstsiegel/Unterschrift .....

Planfeststellungsbehörde

Landkreis Eichstätt

Landkreis Pfaffenhofen a. d. Ilm

Landkreis Kelheim